

Primer censo general de la Provincia de Santa Fe... verificado bajo la administración del doctor Don José Galvez el 6, 7, y 8 de junio de 1887. Gabriel Carrasco, Director y Comisario General del Censo
Santa Fe (Argentina : Province)
Buenos Aires, J. Peuser; [etc.] 1887-[89]

[Find this Book Online: https://hdl.handle.net/2027/yale.39002085409531](https://hdl.handle.net/2027/yale.39002085409531)

Digitization Support from
MICROSOFT

Original from
YALE UNIVERSITY



Public Domain

We have determined this work to be in the public domain, meaning that it is not subject to copyright. Users are free to copy, use, and redistribute the work in part or in whole. It is possible that current copyright holders, heirs or the estate of the authors of individual portions of the work, such as illustrations or photographs, assert copyrights over these portions. Depending on the nature of subsequent use that is made, additional rights may need to be obtained independently of anything we can address.


Generated through HathiTrust on 2025-11-06 13:02 GMT

Generated through HathiTrust on 2025-11-06 13:02 GMT
<https://hdl.handle.net/2027/yale.39002085409531> / Public Domain



YALE UNIVERSITY
LIBRARY

CIUDAD DE SANTA-FE



Panorama tomado de la Estacion del Ferro-Carril á las Colonias

PRIMER CENSO GENERAL

DE LA

PROVINCIA DE SANTA-FÉ

(REPÚBLICA ARGENTINA, AMERICA DEL SUD)

VERIFICADO BAJO LA ADMINISTRACION DEL

DOCTOR DON JOSÉ GALVEZ

EL 6, 7 Y 8 DE JUNIO DE 1887

GABRIEL CARRASCO

Director y Comisario General del Censo

LIBROS II A VIII

AGRICULTURA, GANADERIA, INDUSTRIA, COMERCIO, VIAS DE COMUNICACION Y TRASPORTE, RENTAS,
INSTITUCIONES ADMINISTRATIVAS Y SOCIALES,
LEYES, PROCEDIMIENTOS Y FORMULARIOS DEL CENSO

BUENOS AIRES

COMPañIA SUD-AMERICANA DE BILLETES DE BANCO, CALLE SAN MARTIN 258, NUEVO

1888

Argentina
Naf15
S8
+A887
Z

2 - 1 - 88 1888

Monsieur

M. Sr. Pte de la C. A. de B.

M. A.

Por disposicion del Gobierno de la Provincia de Santa-Fé, tengo el honor de remitir á Vd. ejemplares del Censo de esta Provincia, tomo 2º

Si en esa localidad hubiese algun periódico que se ocupara de él, quedaré á Vd. muy grato si se sirve remitir un ejemplar á mi direccion.

Agradeceré tambien quiera Vd. servirse ordenar se me envíen las publicaciones oficiales ó no relativas á Geografía, Estadística etc., de que pueda Vd. disponer.

Ruego á Vd. quiera servirse acusar recibo del volumen que le envío para constancia de esta Oficina.

Suivant les instrctions du Gouvernement de la Province de Santa Fé j' ai l'honneur de vous remettre exemplaires du recensement de cette Province, Tome.

Si dans votre localité, il y avait un journal qui s'occup de l'ouvrage que je vous remets, je vous saurai gré de vouloir bien m'en remettre un exemplaire, á mon adresse.

Je vous remercierai de même, de bien vouloir obtenir que l'on m'envoie les publications officielles et particulières qui s'occupent de Géographie, Statistique, etc qui puissent m'intéresser et qu'il vous sera donné de me faire avoir.

Je vous prie enfin de bien vouloir m'accuser réception du présent ouvrage pour le bon ordre du département que j'ai l'honneur de diriger.

Veillez agréer, Monsieur, mes civilités distinguées.

Gabriel Carrasco

DIRECTOR DEL CENSO

Direccion:

Adresse:

Sr. Dr. D. Gabriel Carrasco.

Monsieur le Dr. Gabriel Carrasco.

ROSARIO DE SANTA-FÉ
República Argentina

ROSARIO DE SANTA-FÉ
Republique Argentine

LIBRO II.—AGRICULTURA

CAPÍTULO I.

A N T E C E D E N T E S

El territorio de la Provincia de Santa Fé, que forma una inmensa llanura regada por numerosos ríos y arroyos, es de una fertilidad exuberante.

Hacia el sud, las llanuras, que toman el nombre de *pampas*, están, por lo regular, cubiertas de abundantes pastos, entre los que predominan las gramíneas, pero hay casi completa carencia de bosques naturales, no existiendo mas árboles que los plantados y cultivados por el hombre.

En el norte, por el contrario, y especialmente hacia las costas del Paraná y sus numerosos brazos, empiezan á encontrarse bosques de árboles pequeños y espinosos, primero, pero que van ganando en altura y robustez, á medida que se asciende hacia el interior, hasta que, llegados á los departamentos de La Capital, Las Colonias, San José y especialmente San Javier, brota una flora rica y variada, en que se encuentran los gigantescos árboles que dan al Chaco su merecida fama, y que alimentan los numerosos obrajes que se han formado para su explotacion.

Durante toda la época de la dominacion española, la agricultura era nula en el Rio de la Plata, como consecuencia del sistema prohibitivo de las leyes de Indias; y poco ó nada adelantó en todo el período de la consolidacion nacional, á consecuencia de las guerras y consiguiente despoblacion que ellas causaban.

Es solamente á partir de 1856, año en que don Aaron Castellanos fundó la «Esperanza», primera colonia agrícola, que la agricultura comenzó á prosperar, aunque muy lentamente al principio.

En 1865, no existian, todavía, mas que tres colonias; pero, en 1872, ya habia 32, número que llegó á 90 en 1884, á 122 en 1886, y á 190, en 1888, en que escribimos estas líneas.

La superficie cultivada, casi nula hasta 1856, fué de 8437 hectáreas en 1863, de 62,548 en 1872, de 232,307 en 1882, de 363,258 en 1884, y en 1887, segun los datos del presente censo, subió á 598,566, contando 2676 hectáreas de caña de azúcar que se cultivan en el Chaco, que no han entrado en el cuadro número XXXIII.

Se demuestra, pues, un desarrollo prodigioso, que aumenta de año en año.

El cuadro siguiente, dará una idea del desarrollo que ha tenido la industria agrícola en la Provincia desde 1865:—

	1865	1872	1878	1882	1884
Número de colonias agrícolas.....	3	32	51	85	90
Habitantes.....	3,000	16,765	24,293	54,860	68,816
Extension territorial (hectáreas).....	50,216	200,880	355,085	986,604	1,036,696
Terreno cultivado.....	—	62,548	94,617	232,307	363,258
» » de trigo.....	1,600	21,253	70,186	107,215	152,861
Cosecha de trigo (tonelada de 1000 Kg.).....	2,629	14,472	55,274	156,999	171,152
Edificios de todas clases.....	—	3,094	6,156	12,441	17,497
Arados.....	—	4,134	6,540	11,606	18,543
Trilladoras á vapor, etc.....	—	16	82	104	223
Molinos.....	—	32	45	58	60
Vacas lecheras.....	—	12,647	15,862	63,002	52,162
Bueyes de labor.....	—	11,767	26,740	42,715	53,756
Animales diversos.....	—	55,601	146,193	483,909	700,000
Vehículos de todas clases.....	—	2,166	3,470	7,625	8,284

Hasta 1870 puede decirse que la producción agrícola solo alcanzó para satisfacer el consumo de la Provincia; pero, después de aquella fecha, empezó la exportación, principalmente de cereales, ocupando el trigo el primer rango, siguiendo el lino, maíz, etc., etc.

Poco después la industria harinera, empezó á desarrollarse como consecuencia del establecimiento de numerosos molinos á vapor que producen una harina que ha sido ya clasificada como de excelente calidad.

El valor de los productos agrícolas exportados de la Provincia, que solo alcanzó á \$ 330,487 en 1872, llegó á \$ 3,992,804 en 1882, á \$ 9,184,432 en 1884, y la cosecha de 1886, según el mensaje presentado por el gobernador á la Legislatura, importó \$ 11.898.842 en solo trigo, harina, lino y maní, pudiendo calcularse que la producción total de 1887, ha pasado de diez y seis millones de pesos.

Para producir tan fuertes valores, dada la corta población relativa de la Provincia y el altísimo precio de los jornales, ha sido necesario emplear numerosas máquinas.

Como se verá en el cuadro especial sobre maquinaria agrícola, Santa Fé tiene 525 máquinas de segar, 371 trilladoras á vapor, y 162 máquinas diversas también á vapor, destinadas exclusivamente para esa industria. El número de arados llegaba á 24,369 y había 15,708 rastrillos. Estas cantidades hacen comprender que el sistema agrícola es de los más adelantados respecto al empleo de maquinarias, lo que permite tan grande producción con un personal relativamente pequeño.

El sistema empleado para fundar colonias, es tan sencillo, como eficaz, y es puesto en práctica por los particulares, sin ingerencia alguna del Gobierno, el cual se limita á prestarle su protección, exceptuando de impuesto, durante tres años, á toda colonia que tenga cierto número de habitantes y de hectáreas sembradas.

Ese sistema consiste en dividir la tierra de propiedad particular en lotes llamados «concesiones», que tienen, cada una, veinte cuadradas (34 hectáreas), y venderlas á plazo de tres años, pagaderos por anualidades, y con la condición de que sean pobladas y cultivadas por el comprador. Este recibe, también, á crédito durante un año, las herramientas de agricultura y los víveres, animales de labor, etc., que necesita.

El negocio, es bueno para el colono, que, no teniendo más que sus dos brazos, se encuentra súbitamente hecho propietario, con crédito y en disposición de sembrar el trigo, lino, etc., en su concesión; pero, también es bueno para el vendedor, que coloca su tierra por concesiones, á doble precio del que vale por legua, que está seguro de cobrar, pues la

cosecha queda afectada al pago de la deuda, y, por último, gana en el enorme aumento de valor que toman las concesiones y lotes de pueblo que se ha reservado, pues, á los pocos años, ha nacido una villa donde antes era el desierto, y las tierras cercanas valen diez veces más.

Por lo general, el colono consigue pagar su deuda mucho antes del vencimiento, y se hace, así, definitivamente propietario, si es trabajador y honrado.

Por el contrario, si no trabaja, pierde su derecho á la concesion, que es vendida á otro.

Es así como en pocos años, se ha desarrollado tan rápidamente la colonizacion agrícola en Santa Fé.

El siguiente cuadro contiene los nombres de todas las colonias existentes ó fundadas hasta Mayo de 1888, y su superficie territorial aproximativa, tanto de las oficialmente reconocidas, como de las que no lo están todavía, pero cuya existencia es positiva.

I. — Departamento La Capital

NÚMERO	COLONIAS	HECTAREAS	NÚMERO	COLONIAS	HECTAREAS
1	Angeloni.....	7,222	8	San Martin.....	1,350
2	Cayastacito.....	5,636	9	San Martin.....	10,799
3	Emilia.....	10,732	10	Sol de Mayo.....	2700
4	Guadalupe.....	8,100	11	Tres Reyes.....	5,729
5	1º de Mayo.....	1,600	12	Ureta.....	1,350
6	Príncipe Umberto.....	4,083			
7	San Justo.....	8,100		Total: 12.....	67,401

II. — Departamento San Javier

13	Alejandra.....	59,059	23	Nº. 12 (2ª Reconquista).....	30,200
14	Avellaneda.....	30,200	24	Ocampo.....	80,000
15	California.....	9,787	25	Piazza.....	14,400
16	Florencia.....	80,000	26	Reconquista.....	10,799
17	Francesa.....	8,100	27	Romang.....	16,199
18	Inglesa.....	1,350	28	San Antonio.....	4,200
19	La Brava.....	6,400	29	San Javier.....	10,799
20	Las Garzas.....	28,000	30	Victor Manuel.....	14,400
21	Las Toscas.....	4,900			
22	Nuevo Torino.....	16,199		Total: 18.....	424,992

III. — Departamento Las Colonias

31	Adolfo Alsina.....	18,859	49	Compañía de Tierras.....	32,398
32	Aldao.....	11,200	50	Constanza.....	9,000
33	Angélica.....	14,800	51	Egusquiza.....	12,419
34	Alvaro Istueta.....	14,011	52	Elisa.....	21,307
35	Argentina.....	3,206	53	Enrique Sanchez.....	15,240
36	Ataliva.....	16,199	54	Esmeralda.....	21,599
37	Aurelia.....	7,020	55	Esperanza.....	11,373
38	Bauer y Siegel.....	18,899	56	Eustolia.....	10,799
39	Bella Italia.....	16,199	57	Felicia.....	24,298
40	Bunge.....	12,201	58	Franck.....	7,593
41	Carolina.....	5,400	59	Galvez.....	7,762
42	Castelar.....	6,400	60	Garibaldi.....	8,100
43	Castellanos.....	16,199	61	Grutli.....	13,499
44	Cavour.....	5,670	62	Hipatia.....	13,499
45	Clara.....	23,425	63	Humboldt.....	13,634
46	Clucellas.....	12,149	64	» chica.....	1,350
47	Cello.....	6,750	65	Iturraspe.....	5,197
48	Colonizadora de Córdoba.....	7,070	66	Jacinto Arauz.....	22,474

Número	COLONIAS	Hectáreas	Número	COLONIAS	Hectáreas
67	Josefina.....	10,799	94	Raquel.....	13,499
68	Larrechea.....	3,375	95	Reina Margarita.....	16,199
69	Lehmann.....	18,629	96	Rivadavia.....	9,449
70	Lorenzo Torres.....	12,436	97	Roca, Presidente.....	22,139
71	Lubary (véase Sauce).....	—	98	San Agustín.....	10,035
72	Lopez.....	2,500	99	» Carlos.....	30,036
73	Luis Viale.....	11,474	100	» Gerónimo.....	10,799
74	Maria Juana.....	5,400	101	» José.....	4,758
75	Maria Luisa.....	14,950	102	» Vicente.....	5,400
76	Matilde.....	10,124	103	Santa Clara.....	16,199
77	Mauá.....	26,080	104	» de Buena Vista.....	9,449
78	Merediz.....	4,674	105	» Elena.....	16,788
79	Monigotes.....	205,006	106	» Maria.....	18,318
80	Nueva.....	10,799	107	Saguier.....	15,659
81	Nuevo Torino.....	16,199	108	Santurce.....	10,799
82	Nº. 4 (Entre Torres y Capivara)..	10,799	109	Sarmiento.....	10,799
83	Nº. 5 (Entre Iturraspe y Capivara)	10,799	110	Sauce y Lubary.....	7,171
84	Monte Paraguayo.....	28,800	111	Souto Mayor.....	16,199
85	Monte Paraguayo al Norte.....	56,000	112	Sunchales.....	27,300
86	Pilar.....	16,199	113	Susana.....	21,869
87	Piquete.....	1,012	114	Tunas (Las).....	6,378
88	Pi y Margall.....	2,908	115	Umberto I.....	16,199
89	Progreso... ..	10,124	116	Vila.....	16,199
90	Providencia.....	18,899	117	Virginia.....	9,000
91	Pujato.....	4,016			
92	Pujol.....	9,618			
93	Rafaela.....	15,659			
				Total: 87.....	1,346,116

IV. — Departamento San Jose

118	Cayastá.....	8,100	121	San José.....	18,224
119	Helvecia.....	17,718			
120	Santa Rosa.....	18,899		Total: 4.....	62,941

V. — Departamento San Gerónimo

122	Aldao.....	13,499	135	Maradona.. ..	3,000
123	Belgrano.....	10,799	136	Margarita.....	8,100
124	Bauer.....	2,700	137	Oroño.....	5,703
125	Cárcano.....	5,400	138	Ortiz.....	13,000
126	Concepcion.....	13,000	139	Piamonte.....	10,799
127	Corondina.....	1,755	140	San Genaro.....	10,799
128	Elisa.....	2,700	141	» Joaquin.....	3,645
129	Gessler.....	6,750	142	» Jorge.....	13,000
130	Irigoyen.....	8,100	143	» Martín.....	14,849
131	Lastenia.....	18,936	144	Sastre.....	13,000
132	Larrechea.....	13,499	145	Thomas.....	10,799
133	La Algarroba.....	3,510			
134	Maciel.....	3,375		Total: 24.....	210,717

VI. — Departamento Iriondo

146	Aldao.....	8,100	157	Montes de Oca.....	8,100
147	Amistad.....	12,014	158	Rodrigañez.....	2,700
148	Armstrong.....	13,499	159	Santa Isabel.....	17,549
149	Bustinza.....	9,449	160	» Teresa.....	14,849
150	Cañada de Gomez.....	35,857	161	Tietjen.....	3,375
151	Caracciolo.....	9,449	162	Tortugas.....	10,799
152	Correa.....	10,799	163	Union.....	5,400
153	Germania.....	59,481	164	Wheelwright.....	10,799
154	Jewel.....	16,199			
155	Larguia.....	9,112		Total: 19.....	261,580
156	Marull.....	4,050			

VII. — Departamento San Lorenzo

Número	COLONIAS	Hectáreas	Número	COLONIAS	Hectáreas
165	Arequito.....	12,900	176	República.....	3,200
166	Arteaga.....	8,100	177	Roca (General).....	18,899
167	Candelaria.....	26,998	178	Roldan.....	10,799
168	Carcaraña.....	21,295	179	San Gerónimo.....	10,799
169	Clodomira.....	21,599	180	» José.....	7,000
170	Iriondo.....	10,799	181	» Lorenzo.....	21,599
171	Jesús María.....	11,474	182	Santa Catalina.....	6,000
172	J. M. Ortiz.....	4,400	183	Toscana.....	9,900
173	Pellegrini.....	8,000	184	Urquiza.....	5,600
174	Pampa.....	2,800			
175	Piamontesa.....	6,000		Total: 20.....	228,161

VIII. — Departamento Rosario

185	Sauce.....	2,167	—	—	—
-----	------------	-------	---	---	---

IX. — Departamento General Lopez

186	Augier.....	7,700	190	Villa Constitucion.....	2,700
187	San Urbano.....	479			
188	Teodolina.....	1,961		Total: 5.....	13,144
189	Venado Tuerto.....	304			

R E S U M E N

DEPARTAMENTOS	Número de Colonias	Hectáreas
I La Capital.....	12	67401
II San Javier.....	18	424992
III Las Colonias.....	87	1346116
IV San José.....	4	62941
V San Gerónimo.....	24	210717
VI Iriondo.....	19	261580
VII San Lorenzo.....	20	228161
VIII Rosario.....	1	2167
IX General Lopez.....	5	13144
Total.....	190	2617219

La superficie de cada colonia, comprende todo el terreno dedicado a ella, dentro del cual existe, por lo general, una parte destinada a ganadería, si la colonia es grande, y el resto para agricultura; y es solamente una fracción de esta última, la que realmente está cultivada.

Así se explica que el área total de las colonias, alcance a 2,617,219 hectáreas, mientras que lo destinado a agricultura es solamente 1,108,043 hectáreas, de las cuales 598,566 estaban realmente cultivadas, según el censo.

CAPÍTULO II

Consideraciones sobre los resultados del Censo Agrícola

CUADRO XXXIII

Relacion del terreno cultivado ó destinado á cultivo con la extension territorial absoluta

Si prescindimos del distrito Calchaquí, actualmente despoblado, la superficie de la Provincia es de 9,495,800 hectáreas, de las cuales 1,108,043 estaban destinadas á la agricultura y 598,566 bajo cultivo.

El 11.1 % de la superficie total de Santa Fé, estaba, pues, destinado á la agricultura, y el 6% se encontraba cultivado.

Colocando los Departamentos, por el orden que les corresponde, segun la mayor superficie absoluta cultivada y destinada á cultivo, ocupan las siguientes posiciones:

DEPARTAMENTOS	HECTÁREAS	
	Cultivadas	Destinadas á cultivo
I Las Colonias.....	223713	420827
II Iriondo	123863	187139
III San Lorenzo.....	99612	153215
IV San Gerónimo.....	89138	167528
V La Capital.....	16968	35169
VI Rosario	15544	33514
VII San Javier	10965	76415
VIII General Lopez..	9717	21998
XI San José.....	6370	12238
Total.....	595890	1108043
Mas; caña de azúcar en Ocampo etc.	2676	—
Total general.....	598566	—

El Departamento Las Colonias, tiene por sí solo mas de una tercera parte de toda la superficie cultivada de la Provincia.

Pero, si tenemos en cuenta, no las cantidades absolutas, sino la proporcion por ciento entre el terreno cultivado, el destinado á cultivo y la superficie total de cada Departamento, ellos se colocan en el siguiente orden:

DEPARTAMENTOS	Superficie total Hectáreas	Proporcion por ciento	
		Cultivado	Destinado á cultivo
I Iriondo	558700	22.2	33.5
II San Lorenzo.....	515200	19.3	29.7
III San Gerónimo.....	918600	9.7	18.2
IV Rosario.....	166000	9.4	20.2
V Las Colonias.....	2970100	7.5	14.2
VI La Capital.....	921100	1.8	3.8
VII San José.....	478000	1.3	2.6
VIII General Lopez	1416000	0.7	1.6
IX San Javier.....	2002100	0.5	3.8
Total.....	9945800	6.0	11.1

El Departamento Iriondo, es, pues, el más rico relativamente, en agricultura, porque tiene el 22.2% de su territorio bajo cultivo, siguiéndolo los otros en el orden indicado.

San Javier, muy extenso y poco poblado, es, por el contrario, el que menos agricultura tiene.

Es de notar que, si es tan corta la superficie relativa, cultivada en Las Colonias, ello se debe á la grande extension de ese Departamento, que ocupa, por sí solo, casi la cuarta parte de la Provincia, y á que, dos de sus distritos, Monte Aguará con 1,244,100 hectáreas, y Soledad con 242,800, están completamente destituidos de agricultura, siendo su poblacion todavia muy escasa.

Si, como se ha hecho en La Capital, en que hemos eliminado el distrito Calchaquí, que está despoblado, hacemos igual cosa con Las Colonias, no teniendo en cuenta esos dos distritos, la proporcion de terreno cultivado y destinado á cultivo, se duplica, llegando á 15% para la primera, y á 28.4 para la segunda, pues esos distritos ocupan la mitad de toda la extension superficial del Departamento; lo que elevaria á Las Colonias al tercer rango proporcional, despues de Iriondo y San Lorenzo.

Los siguientes distritos, merecen especial mencion, por tener en cultivo mas del 30% de su superficie territorial absoluta.

Nº de orden	DISTRITO	DEPARTAMENTO	%	Nº de orden	DISTRITO	DEPARTAMENTO	%
1	Esperanza	Las Colonias.....	53.8	11	Susana y Aurelia ...	Las Colonias.....	36.7
2	Carcarañá	San Lorenzo	50.0	12	Santa María.....	» »	36.7
3	San Carlos..	Las Colonias.....	48.0	13	San Agustin.....	» »	36.4
4	Oroño y Gessler....	San Gerónimo....	47.0	14	Jesús María	San Lorenzo	33.5
5	Nuevo Torino.....	Las Colonias.....	45.4	15	Pilar.....	Las Colonias	32.9
6	Las Tunas.....	» »	45.2	16	San Gerónimo.....	» »	32.2
7	Humboldt	» »	44.2	17	Candelaria.....	San Lorenzo	32.1
8	Franck.....	» »	42.7	18	Rafaela.....	Las Colonias.....	32.0
9	Santa Teresa.....	Iriondo.....	39.8	19	Felicia.....	» »	30.5
10	General Roca.....	San Lorenzo.....	39.2	20	Argentina.....	» »	30.2

Desde la época del Censo Nacional (1869) la superficie cultivada se ha multiplicado mas de diez veces.

Cinco distritos de la Provincia, no tenían cultivo alguno, segun el censo; que son: Calchaquí, en La Capital, que está despoblado; Monte Aguará y Soledad, en Las Colonias, que son todavia poco poblados; y Arroyo del Medio Abajo y la Picaza, en General Lopez, por ser exclusivamente ganaderos.

Las tierras cultivadas en la Provincia, en diversos años, tenían la siguiente extension:

Año	1856... ..	1,687 hectáreas
»	1863.....	8,437 »
»	1872.....	62,548 »
»	1882.....	232,307 »
»	1884.....	363,258 »
»	1887.....	598,566 »

Comparaciones—Santa Fé, es la provincia argentina que tiene mas territorio cultivado, predominando los cereales, y especialmente el trigo, lino y maíz.

Solamente la provincia de Buenos Aires, cuya superficie territorial es dos y media

veces mayor, le es comparable, á ese respecto; siguiéndola despues Entre Rios, y quedando las demás á mucha distancia.

Segun el Anuario Estadístico de Buenos Aires, y el Censo Agrícola y Ganadero de la provincia de Entre Rios, levantado á fines de 1887 y principio de 1888, la superficie cultivada en esas provincias, que comparamos á la de Santa Fé, era:

1887	Santa Fé;	hectáreas cultivadas.....	598,566
1884	Buenos Aires	» »	443,986
1887	Entre Rios	» »	137,800

Santa Fé, pues, tenia en 1887, mayor superficie cultivada que esas dos provincias, que son muy ricas al respecto, y mucha mas que todas las otras; pero teniendo en cuenta que, en realidad, solo el 11 % de sus campos están destinados al cultivo, y que el 6 % es lo efectivamente cultivado; puede asegurarse que el porvenir de la agricultura es inmenso, en Santa Fé, que tiene el 89 % de todo su territorio en aptitud de dedicarlo á esa industria.

A pesar, pues, de los progresos realizados, es seguro que, en el futuro, Santa Fé sembrará diez veces mas que hoy, dando origen á un desarrollo de riqueza, de que no podemos formarnos idea.

CUADRO XXXIV.

Valor medio de las tierras de labor y pastoreo

En la época del censo, los precios de las tierras de labor ó pastoreo, variaban de 14,000 \$ la legua (2700 hectáreas) en los distritos mas lejanos, á 100,000 en los mejor situados; y la hectárea de tierras de labranza, valia de 8 á 100 pesos, segun su situacion.

En las notas puestas al pié de este cuadro, se explican las razones que nos lo hacen presentar solamente para dar una idea aproximada de lo que valen las tierras en Santa-Fé, pues mil causas diversas hacen que esos valores varíen rápidamente y en fuertes proporciones.

La tendencia general, es hácia el aumento de valor en la propiedad raiz, de manera que en la actualidad vale mucho mas que en las épocas anteriores, siendo lógico suponer que dentro de algunos años será mas cara que hoy. Esto no es mas que la consecuencia del aumento de poblacion que hace se utilicen en agricultura ó ganaderia tierras que antes estaban yermas.

La fertilidad de la tierra, es muy grande en tdda la Provincia; no necesita abonos para su cultivo, y el riego es casi desconocido, bastando para conservar la humedad necesaria, las lluvias que son copiosas, aunque no muy frecuentes.

En la Provincia de Santa-Fé, las lluvias alcanzan anualmente de 1100 á 1200 milímetros al año, es decir, doble cantidad que en París, Lisboa y Barcelona que tomamos como término de comparacion; el número de dias lluviosos, es de 60 á 80, término medio, al año.

Solamente en los jardines ó en las quintas de recreo, suele usarse el riego, mientras que, en los grandes sembrados la lluvia se encarga de ello: tampoco son necesarios los abonos, siendo casi virgen la tierra en que se siembra.

La tierra, es, pues, barata, comparada con lo que vale en las naciones europeas: y, uniendo á esto su fertilidad, se puede preveer que el crecimiento en la industria agrícola continuará con la rapidez á que nos hemos referido en el cuadro anterior.

CUADRO XXXV

ARBOLADO

El cultivo de los arbolados en general, deja, todavía, mucho que desear en Santa-Fé.

Los colonos, deseosos de obtener rápidamente el fruto de su trabajo, se dedican casi exclusivamente á los cereales y plantas anuales, descuidando la plantacion de árboles frutales, de construccion y de adorno.

Y, sin embargo, la fruta, que es escasa y cara, ofrece excelente remuneracion á los que se dediquen á plantíos.

La superficie total, en hectáreas, de los diversos árboles cultivados en toda la Provincia, era de:

Arboles frutales.....	5450
Arboles de construccion y para combustible.....	5835
Plantas recreativas, tintóreas, medicinales, etc.....	746
Total.....	<u>12031</u>

Esa escasa cantidad de árboles hace que las colonias agrícolas estén descubiertas; son muy pocas las que tienen fruta, y carecen de sombra en el verano. Verdad es que, muchas de las colonias son tan nuevas, que ni tiempo ha habido para que los árboles crezcan!

Es solamente en las colonias con algunos años de fecha, que se ven arboledas, distinguiéndose tambien las ciudades de Santa-Fé y Rosario, que tienen buenos plantíos, especialmente de árboles frutales.

Entre estos, el naranjo predomina en Santa-Fé y San José, el durazno en todos, siendo tambien comunes el pero, damasco, manzano, etc.

Entre los árboles no frutales, predomina el paraíso, eucaliptus, sauce y otros.

La provincia de Buenos Aires con 58267 hectáreas de árboles cultivados, está muy por arriba de Santa-Fé, como lo están, tambien, varias de las provincias del interior, especialmente San Juan y Mendoza, que alimentan un comercio activo de frutas secas, descarozados, etc.

Señalamos este vacío esperando que no tardará en desaparecer.

Es entendido que, en estos datos, no se tiene en cuenta los millares de kilómetros cuadrados de los bosques del Chaco (Norte de los Departamentos San Javier, La Capital y Las Colonias) que, no siendo cultivados por el hombre, no pueden entrar en el presente cuadro de la agricultura de la Provincia.

CUADRO XXXVI.

Cereales, farináceos, etc.— Hectáreas cultivadas

El trigo es el cereal que se cultiva con mayor extension en la Provincia, ocupando, por sí solo, mas de las dos terceras partes del total del territorio sembrado.

El lino le sigue en importancia: el maíz está casi á igual altura, y los demás cereales ocupan un rango muy inferior.

El siguiente cuadro, da los resúmenes por Departamentos del total de hectáreas cultivadas.

DEPARTAMENTOS	TRIGO	MAÍZ	LINO	CEBADA	CENTENO, SARRACENO, ETC.	FARINÁCEOS Papas, habas, patatas, batatas, etc.	TOTAL DE HECTÁREAS
I La Capital.....	8546	2579	3165	77	22	1069	15458
II San Javier.....	45	4653	1396	21	8	503	6626
III Las Colonias.....	162381	8232	40703	1663	31	1353	214363
IV San José.....	455	2513	481	17	—	108	3574
V San Gerónimo.....	66477	6571	10604	396	14	221	84283
VI Iriondo.....	97172	6518	5378	1353	297	178	110896
VII San Lorenzo.....	65215	17828	11194	362	5	818	95422
VIII Rosario.....	119	6820	64	90	3	2445	9541
IX General Lopez.....	1242	5187	24	54	8	234	6749
Total I á IX.....	401652	60901	73009	4033	388	6929	546912

El Departamento Las Colonias, resulta ser el mas rico en agricultura, en cuanto á la cantidad absoluta de tierra sembrada, é Iriondo el segundo.

La extension sembrada de cereales, en toda la Provincia, en diversos años, fué la siguiente, en hectáreas:

AÑO	TRIGO	MAÍZ	LINO
1862	3267	—	—
1874	35861	16730	—
1880	130012	31979	6121
1884	257936	26298	36842
1887	401652	60901	73009

El simple exámen de estos datos hace notable el fuerte aumento habido en el cultivo de esos cereales de veinticinco años á esta parte.

El cultivo del trigo, ocupa actualmente una superficie 122 veces mayor que en 1862; el maíz ha aumentado de 16,730 á 60,901 hectáreas en trece años; y en cuanto al lino, que no se cultivaba en la primera época de la colonizacion, y de que solo se cultivaban 6122 hectáreas en 1880, ha llegado á 73009, segun el presente censo.

Para que se pueda comparar la importancia relativa de esos cultivos, daremos los datos correspondientes á la Provincia de Buenos Aires en 1884, segun la estadística oficial, que demostró la existencia de:

	1884 BUENOS AIRES	1887 SANTA-FÉ
Hectáreas cultivadas de trigo.....	111395	401652
» » » maíz.....	155887	60901
» » » lino.....	88743	73009
Totales.....	356025	535562

Santa-Fé, sembró, pues, en 1886-87 cuatro veces tanto trigo como Buenos Aires en 1884, poco menos lino, y la mitad del maíz, sumando entre los tres cereales, una tercera parte mas que aquella rica provincia.

En cuanto á los farináceos, como papas, habas, porotos, etc., Buenos Aires está mas arriba que Santa-Fé, donde el predominio del trigo ha hecho descuidar muchos de los otros ramos de la agricultura, aunque es de esperar que en vista de los buenos precios que se obtienen por toda clase de legumbres, no tardará en multiplicarse su cultivo.

CUADRO XXXVII.

Cultivos industriales diversos, plantas forrajeras y legumbres de mercado.

Habia en la Provincia, segun el censo, 256 hectáreas de viñas, cantidad muy pequeña, dada la facilidad con que la vid crece; en las colonias se han practicado algunos ensayos de fabricacion de vinos, con un éxito halagador, lo que hace esperar su mejora.

El maní, se siembra bastante en los Departamentos San Javier (1915 hectáreas) y San José (2257 hectáreas) cuyo terreno arenoso se presta admirablemente para este cultivo, del que existen 4317 hectáreas en toda la provincia. Dos fábricas de aceite, situadas en Helvecia y en Santo Tomé, utilizan este producto, que empieza, ya, á ser un ramo de exportacion.

Del tabaco, cáñamo y diversos granos oleaginosos, no hay mas que ensayos— 87 hectáreas.

Las legumbres, en general, están cultivadas en 2228 hectáreas, de las cuales el Departamento Las Colonias, tiene, por sí solo, la mitad (1049).

Esa cantidad no es bastante: las legumbres son escasas y caras, siendo cada vez mas buscadas, á consecuencia de que el régimen alimenticio de la poblacion, antes casi exclusivamente animal, vá poco á poco modificándose, entrando en el consumo mayor suma de productos vegetales.

La alfalfa ocupaba 29551 hectáreas, y 510 entre otras diversas clases de forrajes, cantidad inferior á las que se cultivan en Buenos Aires, que tenia, en 1884, cerca de 64,000 hectáreas.

El Departamento Iriondo, se distingue por sus grandes alfalfares, que equivalian casi á la mitad de todos los que hay en la Provincia.

El siguiente cuadro, dá el resumen de todas estas cantidades:

	Hectáreas cultivadas
Viñas.....	256
Maní.....	4317
Tabaco, cáñamo y granos oleaginosos.....	87
Legumbres.....	2228
Alfalfa.....	29551
Otros forrajes.....	510
Total.....	36949

A mas, en el Chaco Santafesino, se cultivaban 7 hectáreas de caña de azúcar en Florencia; 211 en las Toscas y 2458 en Ocampo, formando un total de 2676 hectáreas de este precioso producto, que alimenta á los dos ingenios azucareros de y Tacuarendí.

CUADRO XXXVIII.

Máquinas é instrumentos de agricultura.

El alto valor de los jornales, y la fuerte proporcion de los sembrados relativamente á los agricultores, ha hecho en Santa-Fé, necesario, indispensable, el empleo de una numerosa maquinaria, que supla al trabajo directo del hombre.

Así, habiéndose investigado en el Censo la existencia de solamente las principales máquinas agrícolas, resulta que habia en toda la Provincia:

Arados.....	24369
Máquinas de segar.....	5225
Rastrillos.....	15708
Trilladoras á vapor.....	371
Máquinas á vapor para agricultura.....	162
Máquinas hidráulicas.....	73
Máquinas movidas por el viento.....	85

Si se tiene en cuenta que el número de agricultores solo llegaba á 23,072, se comprende que ese material de máquinas es fuertísimo.

Puede calcularse que, unas con otras, cada trilladora ó máquina á vapor destinada á la agricultura, tiene diez caballos de fuerza, de manera que las 533 que existian en la Provincia, sumaban una fuerza de 5330 caballos-vapor, puestos especialmente al servicio de esa industria.

Hemos visto ya, en los antecedentes de este capítulo, que en 1872, solo existian 16 trilladoras á vapor en funcion, y que esa cantidad habia subido á 223 en 1884, de manera que en solo tres años, la cantidad ha aumentado en mas de un cincuenta por ciento, habiéndose multiplicado mas de ¡veinte y tres veces! en diez y siete años!

En 1881, la rica Provincia de Buenos Aires, entre trilladoras y máquinas á vapor destinadas á la agricultura, no tenia mas que 81, es decir, casi siete veces menos que Santa-Fé!

En 1887, Entre-Rios, no tenia mas que 76 trilladoras, y sus máquinas de segar que eran 930, formaban menos de la quinta parte de las de Santa-Fé.

El Departamento Las Colonias, era el que se distinguia sobre todos los otros, siguiéndolo de cerca San Gerónimo é Iriondo.

CUADRO XXXIX.

Resúmen de Agricultura por Departamentos.

Este cuadro, responde á la necesidad de presentar, en conjunto, todos los datos agrícolas de cada Departamento para facilitar los estudios parciales: por el análisis de cada uno de ellos, remitimos al lector al cuadro mismo, y á las páginas que preceden á esta.

CUADRO XL.

Cálculo de la produccion media de la cosecha de cereales de 1886-87.

Muchas evaluaciones y cálculos se han practicado, para averiguar el monto probable de la cosecha de 1886 que empezada á fines del año terminó á mediados del siguiente, como consecuencia de la inversion de nuestro clima respecto al de Europa.

Pero creemos que niuguno de esos cálculos se apoyaba en una base suficientemente exacta, pues las ventas de cereales, y su trasporte por la vias férreas, etc, solo pueden representar el exedente de lo producido sobre el consumo local, de modo que todas esas cifras, son indudablemente inferiores á la realidad.

Nosotros, hemos tomado por base de calculo, la extension cultivada de cada cereal, trigo, lino y maiz, y la produccion media de cada hectárea.

El primer dato, resulta de la investigacion censal practicada directamente; el segundo, de los informes de las Comisiones Censales, de las autoridades, de los vecinos mas competentes, etc., etc.

Siendo este un dato generalmente conocido, hemos podido multiplicar la produccion media de cada hectárea, por el total de hectáreas sembradas, lo que ha dado las siguientes sumas para la cosecha de toda la Provincia.

CEREALES	Toneladas de 1000 kilogramos	Fanegas de 15 arrobas
Trigo	477829	2773623
Lino	56887	330210
Maiz	84299	489328

Cuando se reflexiona que, hace treinta años, el pan que se comia en Santa-Fé era amasado con harina de Chile ó de California, se comprende que el progreso efectuado es inmenso.

LIBRO III.—GANADERÍA

CAPITULO I.

A N T E C E D E N T E S

Es sabido que las razas equina, bovina y ovina, no existían en América antes de la Conquista, siendo ellas introducidas por los españoles.

En el Río de la Plata, y por consecuencia en Santa-Fé, esos animales fueron importados en el siglo XVI, propagándose rápidamente, hasta haberse convertido en la principal riqueza de estas comarcas, que resultan, actualmente, las mas ricas en ganado de casi todo el mundo.

En la actualidad, se calcula que la República Argentina contiene diez y siete millones de animales vacunos, setenta y dos millones de ovejas, cuatro millones de caballos y medio millon de cerdos.

Eso es consecuencia lógica de las riquezas naturales del país, de su enorme extension que ofrece inmensas pampas cubiertas de gramíneas para alimento de esos ganados, y de la suavidad del clima.

Pero, si la cantidad es satisfactoria, no puede, todavía, decirse igual cosa de la calidad, ni mucho menos del sistema de cria.

Estos ganados, se crían abandonados á sí mismos, en inmensos campos, en que deben buscarse, por sí solos, el alimento, y muchas veces hasta el agua.

Es de muy poco tiempo á esta parte y únicamente respecto á las razas finas ó importadas, que empiezan á criarse los ganados á pesebre y con los cuidados debidos.

De aquella incuria nace que las vicisitudes atmosféricas tengan influencia decisiva en la ganadería del país: un tiempo lluvioso y templado, hace brotar el pasto y engordar los ganados; pero una seca, un temporal de lluvia frio, ó de nieve, mata las haciendas por millones y enflaquece ó dispersa á las que resisten.

Los antiguos hábitos, empiezan poco á poco á dar paso á un método mas racional; hay ya muchos criadores de ganados (estancieros) que tienen grandes sembrados de alfalfa para remediar, con ellos, las necesidades que origina la seca.

Muchísimo queda por hacer, respecto á ganadería, en un país en que todavía se conserva tal sistema: es por esto que afirmamos que, en el futuro, la ganadería prosperará de una manera que no podemos, aún, formarnos una idea.

PROVINCIA DE SANTIAGO DEL ESTERO

PROVINCIA DE CORRIENTES

PROVINCIA DE CORDOBA

PROVINCIA DE ENTRE RIOS


PROVINCIA DE BUENOS AYRES

PRIMER CENSO GENERAL
DE LA
PROVINCIA DE SANTA FE
6, 7 y 8 de Junio
1887

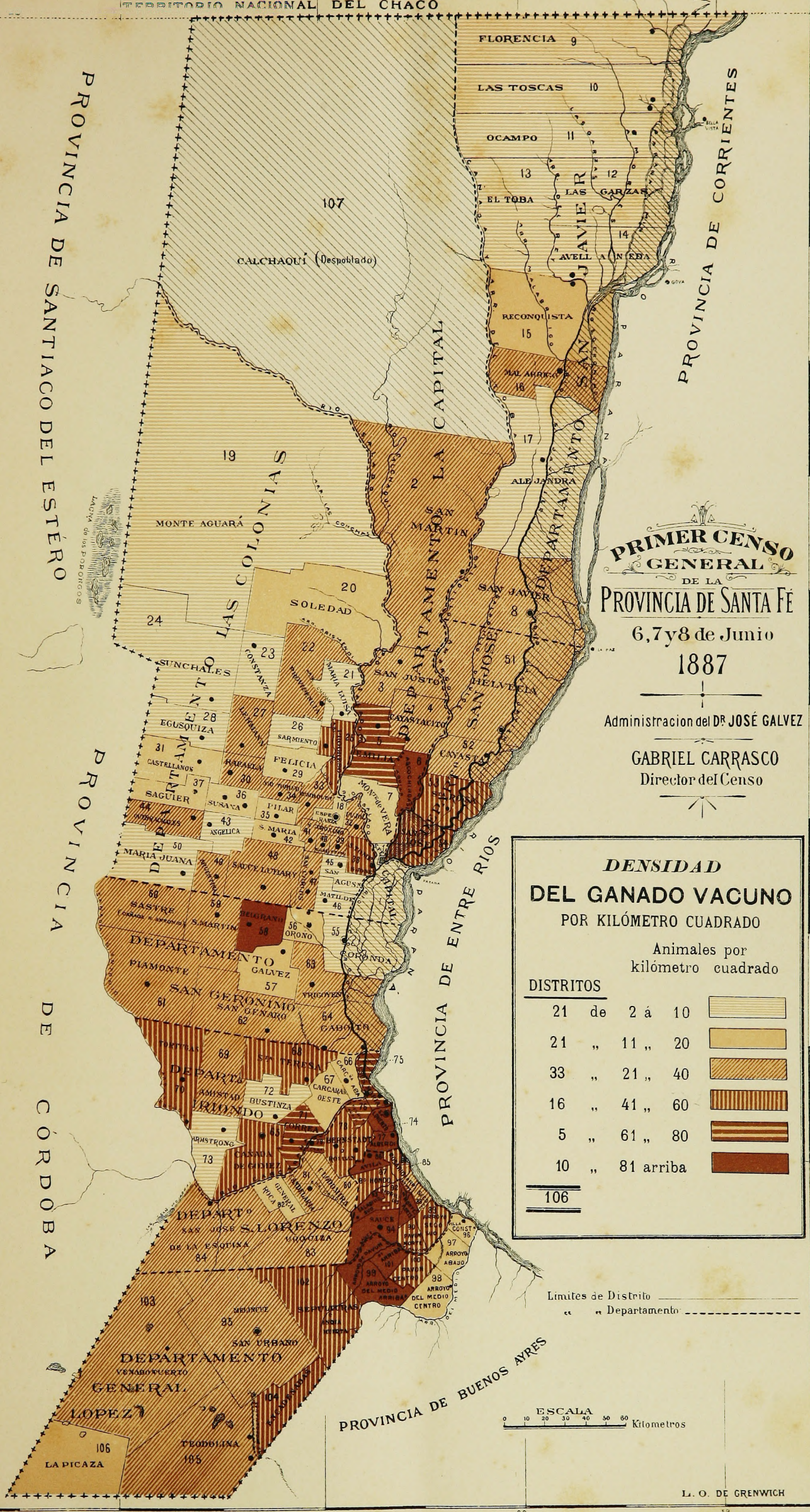
Administracion del Dr. JOSÉ GALVEZ
GABRIEL CARRASCO
Director del Censo



Limites de Distrito ————
" " Departamento - - - - -



L. O. DE GREENWICH



Generated through HathiTrust on 2025-11-06 13:02 GMT
https://hdl.handle.net/2027/yale.39002085409531 / Public Domain

CAPÍTULO II

Consideraciones sobre los resultados del censo ganadero

CUADRO XLI

Ganado Vacuno — Cantidades y Valores

El censo demuestra la existencia en la Provincia de las siguientes cantidades de ganado vacuno, cuyo valor calculado segun los mejores datos, se coloca á su lado:

C L A S E	CANTIDAD	á \$ m/n	Valor \$ moneda nacional (1 \$ = 5 francos)
Criollo, al barrer.....	1808653	7	12660571
Razas inglesas y otras.....	11127	30	333810
Mestizo, al barrer.....	165491	10	1654910
Bueyes de servicio.....	143537	35	5023795
Vacas lecheras.....	199635	25	4990875
Total.....	2328443	—	24663961

La Provincia, tiene pues, dos y tercio millones de animales vacunos, con un valor aproximativo de veinte y cuatro y medio millones de pesos.

Para calcular los valores, hemos tomado informes de las personas mas competentes, y los que aparecen pueden considerarse como un término medio muy razonable: esto no obstante, como los elementos del cálculo están dados, pueden obtenerse los valores, en un momento cualquiera, aumentando ó disminuyendo lo que resulte segun el dia en que se haga la operacion.

Las razas inglesas y otras finas, están, todavia, en muy corta proporcion, pero hay ya una tendencia marcada al refinamiento de las haciendas que hace esperar que esta industria tomará un elevado impulso.

El siguiente cuadro nos demuestra el rango que corresponde á cada Departamento, segun se tenga en cuenta el número abtolutos de animales vacunos que encierra, ó su valor, ó la densidad por kilómetro cuadrado.

DEPARTAMENTOS	Número de animales vacunos	DEPARTAMENTOS	Valor en \$ m/n	DEPARTAMENTOS	Densidad de animales por kiló'tros cuadrados
I General Lopez....	502076	I Las Colonias.....	4295755	I Rosario.....	89.5
II Las Colonias....	336970	II General Lopez....	4108847	II La Capital.....	36.0
III La Capital.....	331351	III San Gerónimo....	3121374	III San Lorenzo....	35.7
IV San Gerónimo....	262347	IV La Capital.....	2933534	IV General Lopez...	35.5
V San Javier.....	216691	V San Lorenzo.....	2512269	V Iriondo.....	34.5
VI Iriondo.....	192963	VI Iriondo.....	2474308	VI San José.....	32.1
VII San Lorenzo....	184008	VII San Javier.....	2307411	VII San Gerónimo....	28.6
VIII San José.....	153444	VIII San José.....	1410569	VIII Las Colonias....	11.3
IX Rosario.....	148593	IX Rosario.....	1409894	IX San Javier.....	10.8
Total.....	2328443	Total.....	24663961	Densidad média....	23.4

El Departamento General Lopez, resulta ser el mas rico en cantidad; Las Colonias, en valor, y el Rosario en densidad.

La densidad del ganado, por kilómetro cuadrado, es muy variable en los Departamentos y distritos, pudiendo hasta cierto punto servir esa variacion, para apreciar el grado relativo de adaptacion de la tierra para esa industria.

Los Departamentos del Sud, y especialmente el Rosario, General Lopez, San Lorenzo é Iriondo, son los mas ricos en ganado vacuno, lo que, á primera vista, hace suponer, que sean, tambien, los mas apropiados para la ganaderia.

Los del Norte, y especialmente San Javier y Las Colonias, cuya densidad media es tres veces menor parecen, tambien, menos apropiados para la cria del animal vacuno, formando excepcion La Capital que, sin duda por encontrarse abundantemente regada por numerosos rios y arroyos, y ser poblada desde antigua fecha, tiene una densidad igual á los Departamentos del Sud.

En cuanto á Las Colonias, hay una causa especial que concurre á disminuir la densidad, y es que, habiéndose la poblacion dedicado con mucha particularidad á la agricultura, la cria de ganados está casi exclusivamente ceñida á suministrar animales de labor y vacas lecheras como se demuestra por el hecho de tener mas animales de labor que todos los otros Departamentos.

El cartograma que acompaña á esta obra, demuestra la distribucion topográfica de la densidad del ganado vacuno; así se vé que el foco principal, está hácia el Sud de la Provincia, y especialmente sobre las costas del Paraná, del Carcañá y de los arroyos caudalosos que facilitan las aguadas; mientras que los distritos alejados de las corrientes de agua son los menos densos en ganaderías.

Comparando este cartograma, con el relativo á la agricultura que ilustra los cuadros anteriores, se vé, que, por lo general, los distritos más ricos en agricultura son los más pobres en ganadería, y vice-versa: así todo el Departamento General Lopez, que en el cartograma de agricultura está casi en blanco, ó iluminado con la tinta más suave, es, por el contrario, el que aparece con mas fuertes colores en ganadería, revelando así su grande densidad ganadera.

Aunque hasta ahora predomina la raza criolla, se vé ya que los esfuerzos tendentes á mejorar las haciendas por el cruzamiento con los tipos superiores, empiezan á dar resultados, como se demuestra por la existencia de 165491 animales mestizos, y de 11127 de raza inglesa y otras de valor.

El fuerte número de bueyes de servicio (143537) demuestra que la industria utiliza ámpliamente la fuerza que presta el animal de labor, especialmente en las colonias agrícolas, que por si solas absorben las tres cuartas partes de ellos.

El número de vacas lecheras, es, tambien, muy crecido, existiendo en el Departamento Las Colonias la cuarta parte de todas las que hay en la Provincia.

La industria ganadera, importa veinte y cuatro y medio millones solamente en animales vacunos, lo que es una prueba de que ocupa un puesto elevado en la produccion.

CUADROS XLII Y XLIII

Ganado caballar del país y de razas extranjeras, burros y mulas

CANTIDADES Y VALORES

Se han dedicado dos cuadros al estudio de este ramo de la riqueza pública, con el objeto de que se conozca la importancia relativa de la crianza del ganado caballar del país y del extranjero. Había:

DEL PAÍS	CABEZAS	Á \$	VALOR
Ganado caballar, al barrer	135588	20	2711760
Caballos de silla	92673	30	2780190
» » tiro	69139	40	2765560
Yeguas y potrillos.....	220247	4	880988
Burros y mulas.....	7766	25	194150
Total del país....	525413		9332648
RAZAS EXTRANJERAS			
Yeguas y potrillos.....	9245	100	924500
Caballos	495	150	74250
» de silla y tiro	909	300	272700
» » carrera	240	1500	360000
Total de razas extranjeras....	10889		1631450

Lo que dá una suma total de 536,302 animales con un valor de \$ 10,964,098.

Los siguientes cuadros, dan el resumen por Departamentos, de la riqueza ganadera de cada uno de ellos, en cuanto á las razas caballar y mular, tanto del país, como extranjeras:

GANADO CABALLAR DEL PAIS. BURROS Y MULAS

DEPARTAMENTOS	Caballar al barrer		Caballos de silla		Caballos de tiro		Yeguas y potrillos		Burros y mulas		VALOR GENERAL	SUMA TOTAL DEL GANADO CABALLAR BURROS Y MULAS
	CANTIDAD	A pesos 20 por cabeza Valor total	CANTIDAD	A pesos 30 por cabeza Valor total	CANTIDAD	A pesos 40 por cabeza Valor total	CANTIDAD	A pesos 4 por cabeza Valor total	CANTIDAD	A pesos 25 por cabeza Valor total		
I	2	3	4	5	6	7	8	9	10	11	12	13
I La Capital.....	6469	129380	7691	230730	5529	221160	16748	66992	489	12225	660487	36926
II San Javier.....	5698	113960	5193	155790	894	35760	6643	26572	485	12125	344207	18913
III Las Colonias.....	11916	238320	10832	324960	26581	1063240	27009	108036	860	21500	1756056	77198
IV San José.....	6523	130460	4556	136680	1091	43640	12055	48220	53	1325	360325	24278
V San Gerónimo.....	17432	348640	10844	325320	10295	411800	27317	109268	629	15725	1210753	66517
VI Iriondo	9889	197780	10236	307080	6796	271840	18112	72448	2172	54300	903448	47205
VII San Lorenzo.....	11274	225480	11709	351270	6044	241760	19959	79836	476	11900	910246	49462
VIII Rosario	12733	254660	10387	311610	7210	288400	24947	99788	533	13325	967783	55810
IX General Lopez.....	53654	1073080	21225	636750	4699	187960	67457	269828	2069	51725	2219343	149104
Total I á IX....	135588	2711760	92673	2780190	69139	2765560	220247	880988	7766	194150	9332648	525413

GANADO CABALLAR: RAZAS EXTRANJERAS

DEPARTAMENTOS	Yeguas y potrillos		CABALLOS		CABALLOS DE SILLA Y TIRO		CABALLOS DE CARRERAS		VALOR GENERAL	TOTAL DEL GANADO CABALLAR EXTRANJERO	TOTAL DEL GANADO CABALLAR CRIOLLO	TOTAL GENERAL
	CANTIDAD	A pesos 100 por cabeza Valor total	CANTIDAD	A pesos 150 por cabeza Valor total	CANTIDAD	A pesos 300 por cabeza Valor total	CANTIDAD	A pesos 1500 por cabeza Valor total				
I	2	3	4	5	6	7	8	9	10	11	12	13
I La Capital.....	183	18300	122	18300	11	3300	22	33000	72900	338	36926	37264
II San Javier.....	22	2200	—	—	—	—	—	—	2200	22	18913	18935
III Las Colonias.....	159	15900	20	3000	10	3000	8	12000	33900	197	77198	77395
IV San José.....	635	63500	58	8700	—	—	—	—	72200	693	24278	24971
V San Gerónimo.....	2718	271800	98	14700	101	30300	15	22500	339300	2032	66517	69449
VI Iriondo.....	2312	231200	96	14400	557	167100	97	145500	558200	3062	47205	50267
VII San Lorenzo.....	160	16000	23	3450	19	5700	7	10500	35650	209	49462	49671
VIII Rosario.....	356	35600	23	3450	8	2400	10	15000	56450	397	55810	56207
IX General Lopez.....	2700	270000	55	8250	203	60900	81	121500	460650	3039	149104	152143
Total I á IX.....	9245	924500	495	74250	909	272700	240	360000	1631450	10889	525413	536302

El Departamento General Lopez, se distingue por tener mayor número de ganado caballar (152,143) y el de Iriondo por su cantidad de animales de raza, debido á la existencia en él de las afamadas cabañas de Kemmis, cuyos caballos han ganado los primeros premios en las grandes carreras verificadas en el país y aún en el extranjero en los últimos tiempos.

San Javier, por el contrario, es el menos bien dotado, existiendo distritos, como los del Norte, en que se hace difícil conservar caballadas en buen estado, lo que dá mayor precio á las que existen.

CUADRO XLIV

GANADO LANAR. (Gantidades y valores)

La raza ovina ha dado origen á una fuerte industria en la Provincia, alimentada por la produccion de lana, etc., de casi tres millones de ovejas, (2977382) distribuidas en los Departamentos en la siguiente forma:—

DEPARTAMENTOS	SUPERFICIE TERRITORIAL Kilóm. cuadr.	MESTIZO INFERIOR Y CRIOLLO			RAZAS MERINAS				RAZAS INGLESAS PARA CARNE				TOTAL DE GANADO LANAR	VALOR GENERAL	DENSIDAD DE GANADO LANAR POR KILÓMETRO CUADRADO
		CANTIDAD	A 1 \$ por cabeza Valor total	PURAS		MESTIZAS		PURAS		MESTIZAS					
				CANTIDAD	A 5 \$ por cabeza Valor total	CANTIDAD	A 2 \$ por cabeza Valor total	CANTIDAD	A 12 \$ por cabeza Valor total	CANTIDAD	A 3 \$ por cabeza Valor total				
I	2	3	4	5	6	7	8	9	10	11	12	13	14	15	
I La Capital.....	38437	37202	37202	5239	26195	23207	46414	—	—	—	—	65648	109811	1.7	
II San Javier.....	20021	16696	16696	890	4450	3305	6610	—	—	—	—	20891	27756	1.0	
III Las Colonias.....	29701	51163	51163	1159	5795	22060	44120	—	—	500	1500	74882	102578	2.5	
IV San José.....	4780	28548	28548	609	3045	14465	28930	40	480	—	—	43662	61003	9.1	
V San Gerónimo.....	9186	37724	37724	4226	21130	59990	119080	50	600	275	825	102265	180259	11.1	
VI Iriondo.....	5587	75165	75165	1794	8970	81006	162012	384	4608	12000	36000	170349	286755	30.5	
VII San Lorenzo.....	5152	53614	53614	60009	300045	168507	337014	3278	39336	10745	32235	296153	762244	57.5	
VIII Rosario.....	1660	299277	299277	20318	101590	532063	1064126	583	6996	4604	13812	856845	1485801	516.2	
IX General Lopez.....	14160	404866	404866	128546	642730	792762	1585524	1366	16392	19147	57441	1346687	2706953	95.1	
Total I á IX.....	128684	1004255	1004255	222790	1113930	1697565	3394730	5701	68412	47271	141813	2977382	5723160	23.1	

Un hecho muy notable se desprende del estudio de este cuadro, y es que la densidad del ganado lanar, vá aumentando, indefectiblemente, de Norte á Sud.

Los distritos del Chaco, casi no tienen ovejas; San Javier y La Capital, no alcanzan á dos ovejas por kilómetro cuadrado; Las Colonias, apenas tiene dos; San José llega á 9; y á medida que avanzamos al Sud encontramos á San Gerónimo, con 11; Iriundo, con 30; San Lorenzo, con 57; Rosario, con 516, y General Lopez con 95.

Si se tiene en cuenta la grande poblacion del Rosario, que indudablemente ha acumulado una mayor riqueza pastoril que la que puede tener General Lopez, por sus pocos habitantes, se vé, que, efectivamente, la densidad del ganado lanar crece de un modo progresivo de Norte á Sud.

El total de hacienda lanar, se descomponía en las siguientes cantidades, segun sus razas.

CLASE	Cantidad
Mestizas inferiores y criollo.....	1004255
Razas merinas puras.....	222790
» » mestizas.....	1697365
» inglesas, para carne, puras.....	5701
» » » mestizas.....	47271
Total.....	2977382

Las razas inferiores, tienden á disminuir, mientras que las mestizas forman la mayor suma.

Los animales finos, existen todavia en corto número, siendo especialmente tipos reproductores.

CUADRO XLV

Ganado cabrio y porcino

CANTIDADES Y VALORES

La cria de ganado porcino, está muy poco desarrollada, todavía, en la Provincia.

Hasta hace pocos años, las cantidades de cerdos que podian calcularse como existentes, eran insignificantes.

Es solamente desde que la agricultura empezó á desarrollarse, que, la crianza de cerdos, consumidores de los numerosos residuos agrícolas, tuvo alguna importancia.

En la actualidad, el trigo, el maíz, y demás cereales, tienen demasiado valor para que puedan emplearse directamente en el engorde de cerdos, pero, dia llegará, como en Estados Unidos, en que sea necesario disminuir el importe de los fletes, transformando el trigo y maíz en carne de cerdo, acumulando, así, en el corto peso relativo de uno de esos animales, el valor venal de una fuerte cantidad de productos agrícolas.

Entre tanto, el cerdo es caro, y no tiene la importancia económica que tendrá en el futuro.

En cuanto al ganado cabrio, probablemente no constituirá nunca una industria seria para Santa-Fé, cuyo territorio, completamente llano, y sin una piedra, no se presta para la crianza del animal que se distingue por su gusto por las montañas.

El siguiente cuadro, nos dá las cantidades y valores de esos ganados, por Departamentos:

CANTIDADES Y VALORES, EN PESOS MONEDA NACIONAL. (1 \$ = 5 FRANCOS)

DEPARTAMENTOS	PORCINO				TOTAL DE GANADO PORCINO	CABRIO						TOTAL DE GANADO CABRIO	VALOR GENERAL DE PORCINO Y CABRIO
	FINO, CABEZAS	Valor total á \$ 20 uno	MESTIZO	Valor total á \$ 8 uno		CRIOLO	Valor total á \$ 3 uno	Razas de Angora y otras	Valor total á \$ 10 uno	MESTIZO	Valor total á \$ 5 uno		
I	2	3	4	5	6	7	8	9	10	11	12	13	14
I La Capital.....	185	3700	5324	42592	5509	2928	8784	61	610	161	805	3150	56491
II San Javier.....	188	3760	3693	29544	3881	838	2514	60	600	42	210	940	36628
III Las Colonias....	95	1900	12478	99824	12573	2163	6489	148	1480	82	410	2393	110103
IV San José.....	169	3380	4461	35688	4630	3557	10671	9	90	571	2855	4137	52684
V San Gerónimo..	123	2460	4302	34416	4425	546	1638	88	880	83	415	717	39809
VI Iriondo	37	740	6343	50744	6380	541	1623	45	450	—	—	586	53557
VII San Lorenzo....	74	1480	8174	65392	8248	205	615	—	—	9	45	214	67532
VIII Rosario.....	44	880	7824	62592	7868	744	2232	3	30	55	275	802	66009
IX General Lopez..	318	6360	4698	37584	5016	337	1011	25	250	9	45	371	45250
Total I á IX....	1233	24660	57297	458376	58530	11859	35577	439	4390	1012	5060	13310	528063

El total de ganado porcino, solo alcanza á 58,530 cabezas con un valor de \$ 483,036, y el cabrio á 13,310 cabezas con un valor de \$ 45,027.

CUADRO XLVI

Avestruces y aves de corral

Había las siguientes cantidades y valores:

	Cantidad	Valor \$ m/n
Avestruces domesticados.....	2412 á \$ 6.00	14472
Gallinas en general.....	663669 —	—
Patos, gansos, pavos, etc.....	92542 —	—
Total de gallináceos.....	756211 » » 0.50	378105

Como se vé, las aves domésticas son muy abundantes, pudiendo decirse que cada familia tiene algunas, muy especialmente en la campaña donde casi no hay un hogar que carezca de ellas, estando distribuidas con bastante regularidad, de manera que en parte alguna se nota ni excesiva abundancia, ni escasez.

El deseo que Luis XVI expresaba para los franceses, se ha realizado en Santa-Fé donde no existe una familia tan pobre que no pueda solemnizar un día de fiesta echando su gallina en el puchero.

CUADRO XLVII

Gusanos de seda y abejas

A pesar de que el clima es excelente para la sericultura y apicultura, estas industrias se encuentran en estado embrionario en la Provincia.

Solo existian 2802 colmenas, y en cuanto á gusanos de seda, se cultivaban, meramente como recreo, unos cuatro kilogramos (3647 gramos) de semilla.

Esos ensayos, han demostrado, ya, que ambas industrias pueden desarrollarse perfectamente: en el futuro, serán una nueva fuente de riqueza, de que hasta ahora no nos damos cuenta.

CUADRO XLVIII RESUMEN DE GANADERIA

PROPORCION DE GANADOS Y AVES POR CADA HABITANTE

En este cuadro se resumen los principales datos sobre ganaderia, y se demuestra la riqueza pecuaria de la Provincia, teniendo como base de comparacion el número de animales vacunos, yeguarizos, etc. que corresponde, por habitante.

El número total de ganados y los que corresponden por cada *cientos* habitantes, es:

GANADOS	NÚMERO	PROPORCION POR 100 HABITANTES
Ganado vacuno.....	2328443	1060
» caballar.....	536302	240
» lanar.....	2977382	1350
» cabrío.....	13313	6
» porcino.....	58530	26
Burros y mulas.....	7766	3
Gallináceos.....	755521	340

La sola inspeccion de estos números y proporciones, demuestra que Santa-Fé es una region muy rica en ganaderia, pero, para que esa riqueza pueda ser mejor apreciada, formaremos un cuadro de la ganaderia existente en toda la República.

Hemos tomado los datos de las estadísticas oficiales respectivas, por lo que se refiere á Buenos Aires y Entre-Rios; en cuanto á las otras provincias, de que no pudimos tener datos mas recientes, adoptamos las cifras de cabezas dadas en el Censo de Buenos Aires de 1881.

Riqueza ganadera de la República

PROVINCIAS	AÑO	VACÚNO	CABALLAR	MULAS Y BURROS	LANAR	CABRIO	PORCINO	AVESTRUCES
I Buenos Aires.....	1884	6531248	2332947	20355	60774836	8000	184707	51280
II Entre-Rios.....	1887	4118248	719481	6511	4701122	14391	23423	—
III Santa-Fé.....	1887	2328443	528536	7766	2977382	13310	58530	2412
IV Corrientes.....	1881	1400000	150000	10000	200000	10000	20000	2000
V Córdoba.....	1881	1043000	250000	—	1700000	295000	10000	—
VI Territorios: Pampa, Patagonia, Chaco, Misiones.	1881	300000	100000	10000	200000	5000	5000	—
VII Santiago del Estero.....	1881	200000	100000	10000	500000	5000	20000	10000
VIII Tucuman.....	1881	304700	64600	12300	70213	2000	7000	—
IX Salta.....	1881	200000	30000	10000	250000	80000	15000	—
X San Luis.....	1881	139602	61301	6726	99448	105705	847	—
XI Mendoza.....	1881	100108	42258	8617	74350	58633	5394	1927
XII La Rioja.....	1881	100000	12000	27000	16000	70000	3000	—
XIII San Juan.....	1881	65493	23446	22142	63659	36114	4458	—
XIV Catamarca.....	1881	80000	20000	10000	50000	40000	5000	—
XV Jujuy.....	1881	50000	10000	5000	10000	15000	3000	—
Total.....		16960842	4444569	166417	71687110	758153	365359	58619

Santa-Fé ocupa el tercer puesto entre las provincias argentinas, respecto á la industria ganadera, y, en cuanto á la proporción por habitante, es una de las regiones mas ricas de toda la tierra.

Consultando las mejores obras estadísticas, hemos podido formar un cuadro comparativo de la riqueza ganadera de las principales naciones de Europa y América, que servirá para apreciar la importancia relativa de Santa-Fé.

RIQUEZA GANADERA COMPARADA, DE LOS PRINCIPALES PAISES

(NÚMERO DE ANIMALES DE CADA ESPECIE)

NACION	AÑO	POBLACION	SUPERFICIE KILOM. CUADRADO	CABALLAR	VACUNO	LANAR	PORCINO	CABRIO	PROPORCION DE GANADO POR 1000 HABITANTES					PROPORCION DE GANADO POR KILÓMETRO CUADRADO				
									CABALLAR	VACUNO	LANAR	PORCINO	CABRIO	CABALLAR	VACUNO	LANAR	PORCINO	CABRIO
									10	11	12	13	14	15	16	17	18	19
EUROPA																		
Gran Bretaña.....	1874	31628338	314951	2762148	10281036	34837597	3537354	—	87.3	325.5	1101.5	111.8	—	8.8	32.6	110.6	11.2	—
Rusia Europea (sin Polonia)	1882	77879521	4888713	20015659	23845104	47508906	9-07666	1374805	257.0	306.2	610.0	118.2	17.7	4.1	4.9	9.7	1.9	0.3
Noruega	1875	1818853	322968	151993	1016617	1686306	101020	322861	83.5	558.9	927.1	55.5	177.5	0.5	3.1	5.2	0.3	1.0
Suecia	1884	4682769	442126	476008	2327003	1410177	476889	101496	101.7	496.9	301.1	101.8	21.7	1.1	5.3	3.2	1.1	0.2
Dinamarca	1881	1969039	38362	347561	1470078	1548613	527417	—	176.5	746.6	786.5	267.9	—	9.1	38.4	40.4	13.8	—
Alemania.....	1885	46840906	540522	3522545	15786764	19189715	9206195	2639994	75.2	337.0	409.7	196.5	56.4	6.5	29.2	35.5	17.0	4.9
Holanda	1880	4012693	32426	278438	1469699	847633	334820	157658	69.4	366.3	211.2	83.4	39.3	8.6	45.3	26.1	10.3	4.9
Bélgica.....	1880	5520009	29457	271974	1382815	365400	646375	248755	49.3	250.5	66.2	117.1	45.1	9.2	46.9	12.4	21.9	8.4
Francia	1886	38218903	528570	2911392	13104970	22616547	5881088	1483342	76.2	342.9	591.8	153.9	38.8	5.5	24.8	42.8	11.1	2.8
Italia	1881	28459628	286588	660123	4783232	6596108	1163916	2010307	23.2	168.1	302.0	40.9	70.8	2.3	16.7	30.0	4.1	7.0
Austria (propriadamente) .	1880	22144244	299984	1463282	8584077	3841340	2721541	1006675	66.1	387.6	173.6	122.9	45.5	4.9	28.6	12.8	9.4	3.4
Hungría.....	1880	15739259	322285	2078328	5311378	9838133	4160127	333233	132.1	337.5	625.1	264.3	21.2	6.4	16.5	30.5	12.3	1.0
Portugal.....	1870	4367882	92751	79716	520474	2706777	776868	—	18.3	119.1	619.7	177.9	—	0.9	5.6	29.2	8.4	—
España	1865	16835506	505036	700000	2904598	22054967	4264817	—	41.6	172.5	1310.0	253.3	—	1.4	5.8	43.5	8.4	—
Suiza	1866	2669147	41418	100324	993291	447001	304428	—	37.6	372.1	167.5	114.1	—	2.4	24.0	10.8	7.3	—

AMÉRICA DEL NORTE Y AUSTRALIA

Estados- Unidos	1885	55000000	9322997	12077657	45510630	48322331	46092043	—	219.6	827.5	878.6	838.0	—	1.3	4.9	5.2	4.9	—
Australia.....	1874	2946180	7986630	843217	5759672	58052180	733215	—	286.2	1955.0	19702.4	248.9	—	0.1	0.7	7.3	0.1	—

AMÉRICA DEL SUR

Uruguay	1885	582858	186920	634967	5994957	17049798	25000	9920	1080.9	10283.9	29252.1	42.1	17.0	3.4	32.1	91.2	0.1	0.1
República Argentina ..	1887	3000000	2826000	4444569	16960842	71616797	363359	758153	1481.1	5653.6	23872.3	121.8	252.7	1.6	6.0	25.3	0.1	0.3
Id., Santa-Fé (solamente)..	1887	220332	128684	528536	2328443	2977382	58530	13310	2398.8	10567.9	13513.2	265.6	60.4	4.1	18.1	23.1	0.5	0.1
Id., Buenos Aires (prov.)	1881	526381	310307	2397787	4754810	57845685	155134	—	4553.4	9029.5	109851.4	294.6	—	7.7	12.1	186.4	2.0	—

El estudio de este cuadro, demuestra que Santa Fé es una de las regiones mas ricas en ganaderia.

Naciones europeas tan importantes y pobladas como Suecia, Noruega, Dinamarca, Holanda, Bélgica, Suiza y Portugal, tenian cantidades absolutas de hacienda inferiores à esta Provincia.

Pero si en las cantidades absolutas, Santa-Fé no puede ponerse á la par de las otras Naciones pobladas por muchos millones de hombres, en las relativas descuella de una manera notable.

Así, si examinamos el número de animales vacunos y lanares que hay por cada diez habitantes en diversas naciones, formaremos el siguiente cuadro comparativo.

Por cada diez habitantes, hay :

NACIONES			NACIONES		
	Vacas	Ovejas		Vacas	Ovejas
1	2	3	1	2	3
Portugal.....	1	6	Suiza	4	2
Italia.....	2	3	Suecia	5	3
España	2	13	Noruega.....	6	9
Bélgica	3	—	Dinamarca.....	7	8
Rusia Europea.....	3	6	Estados Unidos	8	9
Alemania	3	4	Australia	19	197
Hungría	3	6	República Argentina ...	57	239
Francia.....	3	6	Buenos Aires (Provincia)	90	1099
Holanda.....	4	2	Uruguay	103	293
Austria.....	4	2	Santa-Fé Provincia.....	106	135

En ganado vacuno, Santa-Fé, tiene, pues, mayor proporción que todos los países citados, correspondiendo mas de diez vacas por cada habitante, y en cuanto al lanar, solamente en Australia y en el Uruguay puede buscarse mayor proporción en el exterior, siendo Buenos Aires, la que la aventaja en el país.

Si atendemos únicamente á la densidad de ganados por kilómetro cuadrado, como la Europa está muy poblada, su ganadería es mucho mayor, subiedo casi al doble que en Santa-Fé.

El ganado porcino, es, todavia, muy reducido en Santa-Fé, pero todo hace esperar que aumentará rápidamente á medida que sea mayor la cantidad de residuos agrícolas que pueda servir para darle alimentacion á bajo precio.

Con estas cifras, queda evidenciado que Santa-Fé es mas rica en ganadería que muchas naciones de Europa, en cuanto á cifras absolutas, y que todas ellas, en cuanto al número de cabezas de ganado por habitante.

CUADRO IL

Resúmen de los valores de todos los ganados, aves, etc.

Con arreglo á los datos contenidos en los cuadros parciales, resulta que la riqueza pastoril de Santa-Fé avaluada en pesos moneda nacional (1 — 5 francos) alcanzaba á las siguientes cifras :

CLASE DE GANADO	Valor total \$ m/n
Ganado vacuno	24663961
» caballar del país, burros y mulas ...	9332648
» » de razas extranjeras:	1631450
» lanar	5723160
» porcino y cabrio	528063
Avestruces y Aves de corral	392585
Gusanos de seda y abejas	9137
Total	42281004

Hemos dicho ya, que, siendo los valores de gánados tan variables, no puede pretenderse que los cálculos efectuados sean la expresion de una verdad absoluta, pero habiendo colocado las bases de operacion al lado de cada uno de ellos, pueden, en todo tiempo, rectificarse, asignando á cada clase de ganado el precio que pueden tener en un instante dado: esto no obstante, conviene que se conozca que nuestro cómputo ha tenido por punto de partida los valores mas razonables del dia en que se verificó.

Colocando los Departamentos en el órden de su mayor riqueza en valores ganaderos, ocupan las posiciones siguientes :

DEPARTAMENTOS	Valor de su ganado \$ m/n
I General Lopez	9673883
II Las Colonias	6387268
III San Gerónimo	4938284
IV San Lorenzo	4346214
V Iriondo	4317173
VI Rosario	4035514
VII La Capital	3868960
VIII San Javier	2740500
IX San José	1973208
Total	42281004

LIBRO IV.—INDUSTRIA

CAPÍTULO I

ANTECEDENTES

La historia de la humanidad ha demostrado que en la formación de los nuevos pueblos se verifican lentamente ciertas transformaciones, cada una de las cuales es un paso que se avanza en cultura y civilización.

Así, á la caza y la pesca de las primitivas tribus nómades sigue el periodo pastoril, que hace al habitante mas amante de la tierra en que vive; despues empieza á florecer la agricultura que los radica por completo, y el último periodo es el de la industria y el comercio, manifestacion la mas avanzada del progreso social.

En Santa-Fé, esas transformaciones se han verificado, y siguen efectuándose á nuestra vista, pero, lo que en los antiguos periodos de la historia necesitó de siglos para cumplirse, se practica hoy con una rapidez inusitada, como lógica consecuencia del rapidísimo aumento de la poblacion y de la facilidad de las comunicaciones materiales é intelectuales con las naciones mas avanzadas de la Europa.

Hasta 1850 la agricultura, el comercio y la industria, eran casi nulos en Santa-Fé, la ganadería era exclusivamente la única riqueza del país, y la sola fuente de producción que pudiera compensar los cortos consumos de artículos manufacturados en el extranjero necesarios para la vida de sus habitantes.

El comercio, se reducía á su mas mínima expresión, consistiendo en el canje de ropas y efectos de consumo, por medio de los almacenes de comestibles, tiendas de géneros etc., etc.

La industria, no tenía mas objeto que la producción, en muy pequeña escala, de artículos alimenticios, ropas, muebles, etc., destinados exclusivamente para el uso inmediato de los compradores, sin que esa corta producción pudiera dar origen á ningun intercambio con el extranjero, ni siquiera con las demas provincias.

Fué, solamente despues de 1853, cuando, abiertos los rios al comercio del mundo, y fundadas las primeras colonias agrícolas, empezó, muy lentamente, primero, y despues con mayor rapidez á desarrollarse el comercio y la industria.

A medida que la población aumentaba y que se fundaban colonias empezaron á plantearse algunas industrias que tenían ya, el aliciente de una fácil locomoción interior.

Hoy, ella se encuentra en un satisfactorio estado de prosperidad, que es, puede decirse, la base de una gran producción futura, pues, durante mucho tiempo todavía, la industria del país tendrá que perfeccionarse, para poder luchar con ventaja contra la europea.

Santa-Fé, como region pastoril y agrícola, tiene desarrollada su industria en el sentido de la transformacion inmediata de las materias primas.

Así, los cereales han dado origen á la fundacion de numerosos molinos, que transforman en harina el trigo de las colonias; y ellos, á su vez, alimentan á numerosos establecimientos de panadería, fábricas de fideos, y demás análogas, que abastecen el consumo interior y exportan el excedente.

La ganadería, ha fomentado el establecimiento de grandes industrias accesorias en las cuales la carne, huesos, pieles, etc., son transformados ó acondicionados convenientemente en los saladeros, curtiembres, barracas, etc.

Pero, es el aumento de poblacion, y la consiguiente necesidad de habitaciones, el que ha dado origen á mas numerosos establecimientos industriales, destinados á proveer de los materiales de construccion y de trabajo agrícola.

Así se explica el grande número relativo de herrerías, carpinterías, fundiciones de máquinas, fábricas de ladrillos y tejas, aserraderos y establecimientos semejantes, que bastan, apenas, para la enorme demanda de sus artículos que la edificacion consume.

Las necesidades son tan grandes y apremiantes, que todos esos establecimientos se encuentran siempre asediados de trabajo, y faltos de oficiales y artesanos, siendo difícil que una obra cualquiera pueda ser terminada con la rapidez que el cliente desea.

Se comprende, dados estos antecedentes, que pasará mucho tiempo, antes de que la industria del país pueda dar abasto al enorme consumo que se produce y mucho mas todavia hasta que el excedente de la produccion pueda ser enviado á otros mercados.

Un rasgo notable hay en la industria de Santa-Fé, que hace esperar para ella rapidísimos adelantos, y es que, siendo tan elevados los jornales, todo industrial procura ahorrar trabajo manual por el empleo de máquinas perfeccionadas, de manera que, desde la instalacion de todo establecimiento, puede ofrecer al consumo artículos elaborados con todo el perfeccionamiento que introduce el empleo de la mejor maquinaria.

Por lo pronto el rol de la industria en Santa-Fé, está en la elaboracion de la materia prima, agrícola y ganadera que origina una fuerte exportacion y en la lucha con la produccion extranjera respecto á artículos de consumo.

La primera, toma cada dia nuevo impulso, las harinas, pieles, carnes, lanas, etc., forman el gran comercio de exportacion.

La otra, se perfecciona, pero no tiene todavia vida propia, siéndole necesario el proteccionismo de las leyes aduaneras que gravan fuertemente la importacion de ropas, muebles, calzados, licores, etc., para fomentar el trabajo del país.

Pero, poco á poco, la nueva industria va abriéndose paso, las estadísticas de aduana demuestran que la introduccion de muebles, de confecciones, de pastas alimenticias, de cerveza y licores, etc., ha disminuido tanto, que puede considerarse como eliminados esos artículos de la importacion.

Por el contrario, la importacion del hierro, bajo todas sus formas y especialmente de las maquinarias de todo género, ha aumentado en proporciones enormes, con lo que se demuestra que el país tiende á consolidar su produccion por el empleo de esos poderosos elementos.

Es de esperar que las estadísticas y censos del futuro demuestren el cumplimiento de estas apreciaciones, que están fundadas en el desarrollo general del país.

CAPÍTULO II

Consideraciones sobre los resultados del censo industrial

CUADRO L

Industrias principales— Su número, capital y contribuciones que pagan.

Para evitar la formación de cuadros de una extensión excesiva se han recapitulado todos los datos relativos á industria, distribuyéndolos entre 42 denominaciones que comprenden todas las que hay en la Provincia.

Esos datos han sido obtenidos por medio de un boletín individual conteniendo preguntas que fueron hechas por los censistas á los industriales y contestadas por estos.

Se hicieron muchas más preguntas que las que figuran en esta obra, pero fué necesario prescindir de algunas de ellas, porque una vez reunidos los boletines, se advirtió que había quedado sin contestación una gran parte.

Para evitar deficiencia, se procedió á tomar en cuenta solamente los datos que en general, habían sido bien tomados.

Sin embargo hay un dato muy importante, cuyo resultado no nos merece fé: el capital declarado por cada industrial, como valor de su establecimiento, ha sido casi sin excepción, disminuido en proporciones muy crecidas.

No obstante todos los trabajos de propaganda practicados para obtener contestaciones verídicas, puede asegurarse, que, por término medio, cada industrial ha declarado un valor de la mitad ó menos del que realmente tenía.

Las cifras que en esta obra aparecen, son, pues, más un término comparativo que una relación auténtica: creemos que si todas las cifras se duplicáran, se estaría más cerca de lo real.

Es entendido que no entran en estas consideraciones ciertas grandes industrias, propiedad de sociedades anónimas ó de empresarios distinguidos, que, apreciando en lo que valen los datos estadísticos, han suministrado los de sus establecimientos con toda exactitud.

El siguiente cuadro, dá el resumen del número de establecimientos industriales que existen en cada Departamento, de su capital y de las contribuciones que pagan, ya sean provinciales ó municipales.

DEPARTAMENTOS	CANTIDAD	CAPITAL	CONTRIBUCIONES
		\$ m/n	\$ m/n
I La Capital	226	965239	17600
II San Javier	77	4988147	2712
III Las Colonias	453	2233592	23369
IV San José	42	347705	1938
V San Gerónimo	138	532638	5879
VI Iriondo	133	574900	10334
VII San Lorenzo	171	1573960	13723
VIII Rosario	543	7651247	95842
IX General Lopez	25	23400	567
Total I á IX	1808	18890828	171964

Resulta que existen 1808 establecimientos industriales, con un capital *declarado* de \$ 18890828 y que abonan anualmente por toda clase de contribucion \$ 171964.

El valor efectivo de todos esos establecimientos, debe pasar en realidad de treinta y seis millones, teniendo en cuenta las consideraciones antes indicadas.

La suma de impuestos que ellos pagan, puede considerarse como exacta, pues nadie tiene interés en ocultar ese dato; pero conviene recordar que los mas importantes establecimientos industriales están muy justamente exceptuados por las leyes de todo impuesto procediéndose así á fomentar la produccion. En este caso se encuentran los ingenios azucareros, saladeros, todos los establecimientos situados en las nuevas colonias y muchos otros.

El Departamento Rosario descuella por tener el mayor número de industrias, con un capital de casi la mitad que todo el resto de la Provincia, y siguen Las Colonias, La Capital, siendo General Lopez el ménos favorecido.

San Javier, con su corto número de establecimientos, tiene, sin embargo, los mas fuertes capitales despues del Rosario, debido á la existencia de la gran empresa colonizadora de Ocampo, y de los dos ingenios azucareros fundados en aquella colonia.

Las industrias que se relacionan con la edificacion y agricultura se encuentran en muy alto número; es asi como en una provincia que solo tiene doscientos veinte mil habitantes, hay 322 carpinterías, 157 fábricas de ladrillos, tejas, etc., 259 herrerías y 157 panaderías.

Comparando estos datos con los del censo de la Provincia de Buenos Aires, de 1881, tenemos las siguientes proporciones.

DESIGNACION	BUENOS AIRES	SANTA - FÉ
Habitantes	526581	220332
Establecimientos industriales	2281	1808
» » por cada 10000 habitantes..	43	82
Capital que suman todos los establecimientos	17873476	18890828

La comparacion es, en todos sentidos, favorable á Santa-Fé, que tiene ¡casi doble! número de establecimientos industriales, puesto que existe uno por cada 122 habitantes, mientras que en Buenos Aires no hay mas que uno por cada 231, y, aun esto, es sin contar los molinos, que en Santa-Fé, son mas numerosos que en la otra provincia.

En cuanto á capitales la industria de Santa-Fé, en 1887, tenia mayor valor que la de la Provincia de Buenos Aires en 1881, pero no debe olvidarse que habiendo adelantado mucho aquella provincia en los últimos años, las cifras actuales deben ser mas elevadas, lo cual no obsta para demostrar cuan alto rango relativo ocupa la primera en la industria nacional.

Pero, si bien estos datos demuestran que Santa-Fé ocupa un puesto notable en la industria del país, ellos no pueden ser bastante satisfactorios para que se prescinda de fomentarla por todos los medios que las ciencias políticas y económicas ofrecen á pueblos y gobiernos.

Ellos bastan únicamente para demostrar que Santa-Fé es una tierra bien preparada para recibir toda clase de industrias, que indudablemente se desarrollarán en el futuro, pero que hoy se encuentran en estado naciente.

CUADRO LI.

Industrias.—Personal que tienen, clasificado por sexos y nacionalidades.

En el cuadro L se clasificaron todas las industrias en 42 divisiones para no hacerlo excesivamente extenso.

En el presente la clasificacion se ha efectuado en 71 divisiones, pues por la forma adoptada no habia el inconveniente de extension á que nos hemos referido.

Vemos que los 1808 establecimientos industriales contaban con un personal de:

Varones	12547
Mujeres.....	709
Total	13256

equivalente al 10 % del total de la poblacion adulta de ambos sexos.

Esta proporcion es muy favorable para Santa-Fé comparado con Buenos Aires, que solo tenia un personal de 12291 individuos dedicados á la industria, equivalente al 4% tan solo de su poblacion adulta, es decir, menos de la mitad de Santa-Fé.

Pero, si la proporcion, en general, es satisfactoria, no sucede lo mismo en cuanto al número de mujeres dedicadas al trabajo industrial.

Solamente 709 mujeres, resultan como ejerciendo una profesion industrial, es decir que la casi totalidad de ellas, están reducidas á vivir del trabajo del hombre.

Comprendiendo que el sexo debil no debe entregarse á los trabajos que exigen esfuerzo muscular, es muy cierto que hay numerosísimas industrias en que la habilidad, delicadeza y prolijidad de la mujer, darian resultados admirables.

Es de esperar que, en el futuro, el trabajo de la mujer sea mas aprovechado y mejor retribuido, con lo cual se habrá hecho un grande beneficio á la mitad de la poblacion del país.

En cuanto á la nacionalidad de los industriales estaba representada por las siguientes cantidades:

Argentinos	4745
Extranjeros.....	8511
Total.....	13256

¡Las dos terceras partes de toda la industria del país, era ejercida por extranjeros!

Estas cifras, son, por sí solas, el mas alto elogio que puede tributarse á la inmigracion extranjera, y la mejor demostracion de la importancia decisiva que ella tiene para nuestro país.

En algunas industrias el predominio del elemento extranjero es tan notable, como se demuestra por el siguiente cuadro:

PERSONAL DE LAS INDUSTRIAS	ARGENTINOS	EXTRANJEROS	PERSONAL DE LAS INDUSTRIAS	ARGENTINOS	EXTRANJEROS
Alfareros	—	8	Fábricas de fideos.....	15	136
Astilleros	2	39	» » máquinas.....	11	71
Alpargaterías	14	51	Hojalaterías.....	16	112
Confiterías	12	94	Herrerías, etc.	123	1853!
Carpinterías.....	265	1036!	Licorerías.....	82	331
Colchonerías.....	1	22	Establecimientos mecánicos.....	33	210
Chancherías.....	8	83	Marmolerías, escultores, etc.....	2	76!
Fábrica de carros y carruages...	50	203	Zapaterías.....	172	656

Esta lista demuestra el enorme predominio del industrial extranjero; no hemos colocado en ella, mas que las industrias cuyo personal extranjero es fuertemente mayor que el nacional, pues, si hubiéramos de poner todas las que tienen mas extranjeros que argentinos, habria que copiar el cuadro que estudiamos, todo entero, con la sola excepcion de las siguientes industrias en que habia más nacionales:

PERSONAL DE LAS INDUSTRIAS	ARGENTINOS	EXTRANJEROS	PERSONAL DE LAS INDUSTRIAS	ARGENTINOS	EXTRANJEROS
Aserraderos á vapor	475	237	Fábricas de cal.....	9	7
Barracas de frutos del país	205	124	Imprentas.....	182	60
Cigarrerías	169	102	Ingénios de azúcar.....	829	121
Camiserías	12	10	Litografías	30	29
Embarcaderos	70	61	Saladeros	222	128

Hemos dicho, ya, que en este cuadro no está incluido el personal que ocupan las industrias agrícola, ganadera, los molinos y aquellas á que se han dedicado cuadros especiales, pudiendo verse su importancia en el resúmen general.


CUADRO LII.

Máquinas que tienen las industrias (su cantidad y fuerza)


De los 1808 establecimientos industriales cuya existencia ha revelado el Censo, 635 tenían máquinas diversas, y muchas de ellas eran movidas á vapor.

El siguiente cuadro nos impone del número de máquinas á vapor ó diversas, que existían en los Departamentos y la fuerza en caballos que ellas sumaban.


DEPARTAMENTOS	Número de industrias que tienen máquinas	Máquinas á vapor	Caballos de fuerza	Máquinas de otras clases
I La Capital.....	53	13	67	191
II San Javier.....	29	19	1365	89
III Las Colonias.....	132	28	107	396
IV San José.....	24	1	50	25
V San Gerónimo.....	48	7	68	82
VI Iriondo.....	44	2	22	93
VII San Lorenzo.....	71	16	119	190
VIII Rosario.....	224	49	371	917
IX General Lopez.....	10	—	—	15
Total.....	635	135	2169	1998




Molino de la Colonia Pilar



Molino de la Colonia Felicia



Molino de Coffin, en el Rosario



Molino Nacional, en el Rosario

Resulta, pues, la existencia de 135 máquinas á vapor, especialmente dedicadas á las industrias detalladas en el cuadro, con una fuerza de 2169 caballos, y 1998 máquinas diversas.

El Rosario y Las Colonias, tienen el mayor número de máquinas á vapor y de otras clases.

San Javier, se encuentra muy bien representado, en relacion á su poblacion; como consecuencia del establecimiento de los dos ingénios azucareros de Ocampo, y del aserradero de Florencia, que ocupan muchas y poderosas máquinas.

El departamento mas ganadero General Lopez, es, tambien, el menos industrial.

Ninguna provincia Argentina ha verificado, todavia, una investigacion que comprenda el número é importancia de la maquinaria dedicada á su industria, lo cual nos priva de efectuar comparaciones que serian muy útiles.

Tampoco podemos hacerlas con épocas anteriores de Santa-Fé, pues por vez primera se efectúa un censo que comprenda estos datos; pero, fundándonos en nuestros conocimientos personales sobre la Provincia, podemos asegurar que la maquinaria industrial ha aumentado de un modo notable en los últimos años, y que, hace treinta, era, si no completamente nula, por lo menos insignificante.

En la actualidad, si se exceptúa á Buenos Aires y Entre-Rios puede, tambien, asegurarse que la maquinaria industrial existente en las demás provincias, es todavia muy reducida, salvo en Santiago y Tucuman, por lo que respecta á la industria azucarera, que dá trabajo á la maquinaria especial que se necesita al efecto.

Santa-Fé, pues, con 2133 máquinas, de las cuales 135 son á vapor, puede concurrir en buenas condiciones á la produccion nacional; ellas bastan para demostrar que solo se necesita aumento de brazos y capitales, para que su industria llegue á un alto grado de prosperidad, á que, desde yá, puede preverse que está destinada.

CUADROS LIII y LIV

Molinos é industria harinera

Hasta 1860, el pan que se comia en Santa-Fé, era elaborado casi en su totalidad con harina importada de otras provincias, y hasta de Chile y California!

En 1887, la produccion de trigo en esta Provincia ha subido á cuatrocientos setenta y siete millones de kilógramos, y existen 3 molinos á sangre, 4 á agua, y 63 á vapor con una fuerza de 1664 caballos.

La simple enunciacion de estos datos, hace comprender la necesidad de estudiar con alguna detencion el estado actual de la industria harinera segun el censo, para hacer que sea conocido.

En los días del empadronamiento, se presentó á cada molino existente en la Provincia, un boletin especial, conteniendo preguntas que han sido contestadas todas, con suficiente exactitud, para que la recopilacion de los datos pudiera efectuarse sin temor de graves errores.

Siendo una industria de alta importancia y que tiene á su frente á hombres intelligen-

tes, estos han podido hacer la manifestacion franca de los datos que se les pedian, sin que temores quiméricos pudieran retraerlos de la verdad.

Es asi como se han tomado las noticias cuyo detalle se dá en los cuadros LIII y LIV, divididos en la forma que tiene, para facilitar su consulta.

Santa-Fé resulta que tiene 70 molinos cuyos principales datos son los siguientes :

Molinos movidos á vapor.....	63
Caballos de fuerza que suman sus máquinas..	1664
Molinos movidos por el agua.....	4
» » » fuerza animal	3
Pares de piedras que suman.....	111
» » cilindros » »	335

El antiguo sistema de moler el trigo por medio de piedras, vá siendo sustituido por cilindros de porcelana, cuyas ventajas son notorias. Hace diez años quizá no existia en toda la Provincia ni un solo molino á cilindros; hoy 47 de ellos, los tienen, y 7 trabajan, con absoluta exclusion de las piedras.

Los capitales que esos establecimientos representan sumaban las siguientes cantidades :

Valores de los edificios y terrenos.....	\$ m/n	1930200
» en máquinas y útiles	»	1216560
» » granos, harinas y productos	»	1737728
Valor total	\$ m/n	<u>4884488</u>

Es decir que, en números redondos la industria harinera de Santa-Fé, tiene un valor de cinco millones en edificios, máquinas y materia elaborada ó en curso de elaboracion.

El personal que se emplea en los molinos, era de:

Varones	831	Argentinos	151
Mujeres.....	30	Estranjeros	710
Total....	<u>861</u>	Total....	<u>861</u>

predominando, como se vé el sexo masculino, y las nacionalidades extranjeras.

Pero, donde mas notablemente resalta el desarrollo que esta industria ha adquirido en la Provincia, es cuando se examina la produccion habida en el año del censo (faena de 1886 y 87.)

Asi resulta que el trigo molido, ha llegado á 118,242,097 kilogramos, dando una produccion de 78,205,339 de harina.

Suponiendo que el consumo medio de harina por cada habitante sea de 180 kilogramos al año, (medio kilogramo diario) resulta que los molinos de Santa-Fé, han alimentado á cuatrocientos treinta mil habitantes, pero, como la Provincia está poblada solamente por doscientas veinte mil, el excedente de harina ha ido á dar el pan de cada dia á doscientos diez mil seres humanos de otras provincias ó paises.

Es asi, como, la solaridad del bien produce sus efectos á todas las distancias, y el colono italiano desde su concesion de Santa-Fé, ha contribuido, quizá, á dar pan barato á sus hermanos de Europa, á los que creia abandonar para siempre al embarcarse con destino á América.

Se ha investigado, tambien, la cantidad de trigo que puede moler en doce horas de trabajo cada uno de esos molinos, única manera de averiguar su importancia relativa, pues se comprende que un establecimiento cuya maquinaria puede beneficiar veinte toneladas vale industrialmente tanto como cuatro que solo muelan cinco cada uno.

El resultado es que los setenta molinos de Santa-Fé, pueden moler 518,672 kilogramos de trigo en 12 horas, cantidad bastante para abastecer el consumo diario de mas de un millon de habitantes.

La industria molinera, ha pagado al gobierno \$ 17,603 por toda clase de impuestos directos, en 1887, cantidad bastante fuerte si se considera que hay algunos situados en colonias exceptuadas de impuestos.

Calculando el valor medio de cada kilogramo de harina fabricada, en siete centavos, resulta que la industria molinera de Santa-Fé, produjo en la faena de 1887 \$ 5,474,373 en harina, y, agregando el valor calculado de la semita, afrecho, etc., puede asegurarse que el valor total ha pasado de seis millones de pesos!

El departamento Las Colonias, con sus veinte y seis molinos á vapor representa, por si solo la mitad de toda esa produccion.

Hemos procurado formarnos una idea del estado actual de la industria harinera en la República, adquiriendo datos de las oficinas de estadística y Ministerios de las Provincias, consiguiendo formar el siguiente cuadro comparativo del número de molinos á vapor é hidráulicos existentes en el país:

Número de Molinos y Atahonas existentes en la República en 1888.

PROVINCIA	MOLINOS Á		TOTAL	ATAHONAS
	Vapor	Hidráulicos		
Santa Fé.....	63	4	67	3
Capital.....	—	—	—	—
Buenos Aires.....	5	44	49	53
Entre Rios.....	25	5	30	28
Córdoba.....	12	60	72	—
Santiago.....	8	—	8	101
Mendoza.....	2	37	39	—
San Luis.....	1	8	9	—
Salta.....	1	66	67	—
Catamarca.....	1	3	4	—
Rioja.....	—	49	49	—
San Juan.....	2	32	34	—
Corrientes.....	—	—	—	—
Tucuman.....	10	4	14	—
Jujuy.....	—	—	—	—
Total.....	130	312	442	185

Santa Fé ha adquirido, pues, mercedamente, el título de « El Granero de la República », puesto que tiene casi mas molinos á vapor que todo el resto de la Nacion.

La preponderancia de Santa Fé á ese respecto, queda demostrada en cuanto al número absoluto de molinos á vapor ; verdad es que en las Provincias del interior, algunas de ellas, como Córdoba, Salta, La Rioja y Mendoza, tienen muchos hidráulicos, pero es sabido que su produccion es por lo general mucho menos importante que la de los á vapor, no solamente porque estos pueden poner en accion máquinas poderosas, sino tambien porque su fuerza no depende, como en los molinos á agua, de las alternativas de creciente y bajante de los rios y arroyos.

CUADRO LV

Industrias varias

Se han agrupado en este cuadro los datos de varias empresas importantes que, por su especialidad, no debian confundirse con las demas.

Gas. — La ciudad del Rosario es, hasta ahora, la única de la Provincia que está alumbrada á gas.

Una empresa que tiene en servicio tres gasómetros de capacidad de 4930 metros cúbicos, ha extendido por las calles unos treinta mil metros de cañerías y sirve á mil quinientas casas aproximadamente, que suman quince mil picos en uso. El capital de la empresa es de un millon mas ó menos.

Dos empresas de *luz eléctrica* han efectuado ensayos en la misma ciudad, con buen éxito, y una de ellas está pronta para establecerse.

Aguas Corrientes. — En Noviembre de 1887, se estableció en la misma ciudad el servicio de aguas corrientes, por una empresa cuyo capital es de \$ m/n 1,125,000.

La capacidad cúbica de los depósitos de agua, es de 14,000 metros cuya cantidad puede ofrecerse al consumo cada veinte y cuatro horas.

Las cañerías calculadas en las calles suman 54,000 metros de extension, y habia 1262 casas á las cuales se hacia el suministro de líquido que costaba \$ 4.50, término medio, por cada casa.

En Enero de 1888, el servicio podia extenderse á 120 cuadras cuadradas (203 hectáreas) superficie que puede duplicarse sin necesidad de aumentar la maquinaria existente.

Teléfonos. — Este nuevo sistema de comunicacion se ha propagado con tan grande rapidez, que en 1888 se avaluaba en 2055 kilómetros la extension que sumaban todas las líneas existentes.

La Capital de la Provincia, está servida por una empresa, que tiene 200 abonados, cada uno con línea de su domicilio á la Oficina Central, la cual la pone en comunicacion con cualquiera de los demás abonados.

El Rosario, tiene dos empresas con 1689 abonados, y 1895 kilómetros de líneas, y todos los pueblos importantes de la Provincia, están servidos por líneas particulares de propiedad de los principales comerciantes é industriales.

Ese número de abonados es enorme, si se considera que la ciudad solo tiene cincuenta y un mil habitantes; resulta una proporcion tan grande que no tiene semejante, en ninguna ciudad europea, siendo necesario compulsar la estadística de los Estados Unidos, patria del teléfono, para encontrar relaciones paricidas.

A mas de las casas de comercio importantes, y de los principales establecimientos industriales, que tienen servicio telefónico en el Rosario, este medio de comunicacion se ha popularizado tanto que casi no existe médico, abogado ó procurador que no lo tenga.

Las boticas, cocherías, hoteles, y, en fin, todos los establecimientos que tienen frecuente comunicacion con el público, están servidos por el teléfono cuyo número de abonados con línea desde su domicilio hasta la estacion central de teléfonos, puede averiguarse, en cualquier momento, con solo contar los nombres que aparecen en las listas

de servicio, que se publican cada dos ó tres meses en folletos que se reparten á los abonados.

Una ciudad de tanto movimiento comercial, y en que el tiempo tiene tan grande valor, no podia menos que adoptar y generalizar un sistema de comunicacion que ahorra tiempo, y por consecuencia, dinero.

Podemos ofrecer el siguiente cuadro comparativo sobre la popularizacion del teléfono en varias de las principales ciudades del mundo: hemos tomado sus datos del “Bulletin International d’Electricité” de “L’Année Scientifique” de Figuiet, del “Boletin Mensual de Estadística Municipal” de Buenos Aires, y de otras publicaciones oficiales, por lo que respecta al número de abonados al servicio telefónico; y de los últimos censos, en cuanto á la poblacion de las ciudades:

CIUDAD	Habitantes segun los últimos censos	Abonados á línea telefónica en 1887	Proporcion de abonados por cada 10,000 habitantes
Rosario	50914	1546	303.6
Providencia	104857	2417	230.5
Detroit	116340	2585	222.2
Pittsburgh	156389	2286	146.2
Santa Fé	14206	200	140.8
Cincinnati	255139	2900	113.7
Chicago	503185	4577	90.1
Buenos Aires	434663	2837	65.2
Baltimore	332313	2105	63.3
Brooklyn	566663	3297	58.2
Boston	369832	2130	57.6
New-York	1206299	6881	57.0
Berlin	1315287	6262	47.6
Philadelphia	847170	2420	28.6
Madrid	397816	1091	27.4
Paris	2344550	5000	21.3
Havre	112074	217	19.4
Lion	401930	720	17.9
Burdeos	240582	399	16.6
Calais	58962	95	16.1
Marsella	376143	403	10.7
Ruen	107163	115	10.7
San Estévan	117875	107	9.1
Nantes	127482	105	8.2

El Rosario, tiene pues, mayor número relativo de abonados con línea telefónica que todas las ciudades de Europa y que muchas de América.

Se comprende que no podemos llevar esta comparacion á su último extremo, porque resultaria que una aldea de cien habitantes, que por cualquier causa tuviera veinte teléfonos, seria la mas adelantada del mundo.

Esto no obstante, como el número absoluto de abonados en el Rosario es tan fuerte, que solamente dos ciudades del mundo lo cuatriplican, podemos decir, con toda justicia, que ese elemento de comunicacion se encuentra desarrollado entre nosotros mucho mas que en las principales ciudades.

Así, hay mas teléfonos en uso en el Rosario, que en Madrid, Lion, Burdeos, Marsella, y todas las ciudades de Francia, si exceptua á Paris; esta misma ciudad, con su municipio de tres millones no alcanza á tener cuatro veces mayor número.

Graneros — Este edificio, consta de ocho pisos, y está situado en el Rosario, al lado de la estacion del Ferro-Carril Central Argentino.

Construido segun el sistema americano que se usa en Chicago, es de utilidad inmensa para el depósito y embarque de cereales, que se efectúa con la mayor rapidez y economia.

Resúmen — Las cuatro clases de industrias que en este cuadro se analizan, tienen un capital total de \$ 2,606,000; estan servidas por 16 máquinas diversas, 18 á vapor con 420 caballos de fuerza, y ocupan un personal de 466 individuos.

Todas existen en el Rosario, á excepcion de una empresa telefónica que radica en Santa-Fé.

CUADRO LVI

**Personal, maquinaria y capital de las industrias en toda la
Provincia.**

RESÚMEN GENERAL

Se han reunido en este cuadro, los datos principales de todos los relativos á la industria de la Provincia.

Cada una de sus líneas, es el resúmen de los cuadros respectivos.

No se han incluido los datos relativos á ganaderia porque ya tienen su resúmen especial en el cuadro XLIX.

Resulta que en la Provincia hay 1887 establecimientos ó empresas industriales con un personal de 43,159 individuos.

El número de máquinas de todas clases, llegaba á 23,176, cantidad enorme en relacion á los habitantes, y habia, además 879 máquinas á vapor, incluyendo las locomotoras de los ferro-carriles, pero no las de los buques, y tenian una fuerza de 50,264 caballos.

Aceptando el cálculo que generalmente se hace, de que un caballo-vapor verifica un trabajo equivalente al de veinte hombres, resulta que Santa-Fé ha dedicado á su industria una potencia mecánica que reemplaza al trabajo que pudiera efectuar un millon de hombres!

Los capitales invertidos en esas industrias tienen un *valor declarado* de sesenta y nueve millones de pesos, que en realidad se elevan, seguramente, á mas de cien, porque la mayor parte de los industriales han avaluado sus industrias en mucho menos de lo que efectivamente valen.

En estos cálculos, no está incluido el valor de las haciendas, ni el de la industria agrícola.

Una gran parte de los establecimientos industriales están exceptuados de toda clase de impuestos, encontrándose en este caso los ferro-carriles, ingenios de azúcar, saladeros, y casi todos los que están en colonias de reciente formacion: esto no obstante, el resto dá una contribucion anual que en 1887 subió á \$ 177,930.

El siguiente cuadro, dá el resúmen general de todos los valores industriales detallados en los anteriores.

INDUSTRIAS	Pesos Moneda Nacional 1 \$ = 5 francos
Industrias en general (cuadros 50, 51 y 52)	18150422
Molinos (cuadros 53 y 54)	4884488
Ferro-Carriles	43715088
Industrias diversas (cuadro 55)	2606000
Valor total de los ganados (cuadro 49)	42281004
Total general.	111637002

La industria de Santa-Fé, sin contar la agricultura, resulta avaluada, pues, en 111,537,002 de pesos nacionales, cantidad fortísima, pues distribuida entre los 220,332 habitantes de la Provincia, resulta que corresponde á cada uno 562 pesos.

Verdad es, que siendo los ferro-carriles, casi en su totalidad, propiedad de empresarios ó prestamistas ingleses, habria que rebajar su valor á la riqueza individual de cada habitante, pero tambien es cierto que existiendo ellos en el territorio no pueden dejar de contarse como riqueza del país en que radica.

Eliminando los ferro-carriles, corresponden 308 \$ por cada habitante.

LIBRO V. — COMERCIO

CAPÍTULO I

A N T E C E D E N T E S

Si se consulta un mapa de la República Argentina, se advertirá á la primera ojeada, que la Provincia de Santa-Fé ocupa una notable parte del litoral sobre el gran rio Paraná, hácia la region central, sirviendo de necesario punto de tránsito para las comunicaciones entre el interior y la via fluvial.

La ciudad del Rosario situada en uno de los puntos en que el rio se acerca mas hácia el interior del país, se encuentra en una posicion excepcionalmente privilegiada por la naturaleza, pues que, á esa favorable circunstancia, reúne la de tener un puerto natural excelente, que permite á los mas grandes buques, cargar y descargar sobre la tierra firme, sin mas que poner una simple planchada.

Esa posicion es la que ha hecho llamar al Rosario *la llave de la República*.

Antes de 1853, estas ventajas se hacian inútiles, porque un monopolio establecido á favor del puerto de Buenos Aires, tenia todos los ríos de la República cerrados al comercio del mundo, de manera que ningun buque extranjero podia cruzarlo; y como la marina nacional no existia, el resultado era que el comercio fluvial no se habia desarrollado.

En 1853, despues de la caida del Gobierno de Rosas, que autorizaba aquel monopolio, se dictó la Constitucion Nacional que establecia la libertad de comercio y de navegacion.

El Rosario, pudo, desde entonces, utilizar las ventajas naturales de su posicion geográfica, y convertirse en puerto de recepcion y expedicion de todos los productos que van ó vienen de once provincias, es decir de toda la República, exceptuando á Buenos Aires, Entre-Rios y Corrientes.

Desde aquella época data la prosperidad de la provincia, en general, y especialmente del comercio del Rosario que empezó á desarrollarse rápidamente.

La ley llamada de *Derechos diferenciales* dada en 1856, por la cual se protejia con rebaja de impuestos á los buques de ultramar que llegáran al Rosario, dió nuevo y poderoso impulso á su comercio, y aunque esa ley no tardó en derogarse, como á favor de ella se habian establecido numerosas casas de comercio que prosperaron, el movimiento comercial continuó aumentando.

Pero habia un grave inconveniente que debia retardar el desarrollo del comercio, y era la dificultad de las comunicaciones con el interior.

Así los pasajeros para la ciudad de Córdoba, distante 396 kilómetros tenían que hacer el viaje en diligencia, que era penosísimo, y en el cual se invertían hasta seis ú ocho días: los de las provincias mas lejanas, tardaban meses!

En cuanto al transporte de las mercaderías se efectuaba en grandes carretas, tiradas por cuatro ó cinco pares de bueyes cada una; y no solamente había que marchar á *paso de buey* para recorrer las *pampas*, es decir, una de las planicies mas extensas del mundo, sino que una lluvia ó mal tiempo, que hiciera crecer los arroyos, obligaba á una espera de muchos días hasta que las aguas, bajando, permitieran el paso, porque no había puentes.

Una tropa, tardaba, pues, dos, cuatro y hasta mas de seis meses para llegar á su destino.

En 1863, se dió principio á la construccion del Ferro-Carril Central Argentino, del Rosario á Córdoba, cuya primera seccion se entregó al servicio público en 1866, terminándose definitivamente en 1870.

Poco despues, se emprendia la construccion de numerosos ferro-carriles, que, ligándose con el Central, hacian del Rosario el punto de convergencia de todo el comercio de la República.

Las Colonias agrícolas, que entre tanto se iban desarrollando, ofrecieron á la exportacion importantes productos, y originaron un activísimo comercio de maquinarias agrícolas.

Por último, los numerosos ferro-carriles que se han construido en la Provincia, contribuyeron á activar el comercio.

Así se explica que, una provincia, cuya poblacion es de solamente 220,332 habitantes, tenga un comercio tan numeroso y rico como el que demuestra el censo.

En dos partes, bien diversas, puede dividirse el estudio del comercio: una teniendo en cuenta el número de establecimientos comerciales, de cada ramo que existen en la Provincia, y los datos que les son relativos: la otra, considerando los valores que suman la importacion y exportacion de toda clase de mercaderías por las aduanas.

Al efecto, se han formado varios cuadros que contienen separadamente, los datos relativos á cada uno de esos diversos ramos.

CAPÍTULO II

Consideraciones sobre los resultados del Censo Comercial

CUADROS LVII y LVIII

**Casas de comercio, cantidad, capital, personal y contribuciones que pagan,
en pesos moneda nacional (1 peso = 5 francos)**

El censo ha constatado en la Provincia la existencia de 3025 casas de comercio, con un capital total de \$ 30,893,316, con un personal de 9,100 individuos, y pagando por toda clase de impuestos provinciales y municipales, la cantidad de \$ 411,739.

No se incluyen en esas cifras los establecimientos bancarios á los que se ha dedicado el cuadro LIX.

Siendo notorio el hecho de la existencia de una casa de comercio, y dada la

manera como se ha levantado el censo, podemos ofrecer, con confianza, los resultados conseguidos, como siendo, si no la verdad absoluta, tan difícil de obtener en estadística como en todo, por lo menos una verdad relativa, mas que suficiente para comprobar el dato referido.

No podemos decir igual cosa respecto á los capitales que esas casas representan.

Como *capital* á los objetos del *censo*, se estatuyó que debia considerarse el *valor aproximativo* de todos los artículos existentes en el establecimiento el dia del censo, fueran ellos, ó nó, del dueño de la casa, pero, como era necesario constatar las cifras *declaradas* por éste y las declaraciones se han hecho, casi siempre, muy por debajo de la verdad, creemos que, para obtenerlas, pueden duplicarse los valores declarados.

Asi, es casi seguro, que la inmensa mayoría de los comerciantes, han declarado como capital, la mitad del que realmente tienen: siendo imposible, prácticamente, toda tentativa de rectificacion al respecto; ha sido necesario, pues, valerse de tales declaraciones, aunque ellas disminuyan en la mitad la importancia real del comercio de Santa-Fé.

En cuanto al personal é importe de las contribuciones que las casas de comercio tienen ó pagan, no habiendo razon alguna para ocultarlos, los consideramos exactos.

El siguiente cuadro, demuestra la cantidad de casas de comercio, capital, personal y contribuciones que pagan, en cada uno de los departamentos.

DEPARTAMENTOS	TOTAL GENERAL			
	Cantidad	Capital	Personal	Contribucion
I La Capital	358	2620165	939	42295
II San Javier	141	542265	304	7237
III Las Colonias	456	3456635	1332	53540
IV San José.....	90	428990	216	6055
V San Gerónimo.....	217	1308967	570	23285
VI Iriondo	208	1357200	609	28258
VII San Lorenzo	281	1388784	1058	28079
VIII Rosario	1171	19237195	3819	207301
IX General Lopez	103	553115	253	15689
Total I á IX.....	3025	30893316	9100	411739

El departamento del Rosario, resulta ser el mas rico, teniendo, por si solo, mas de la tercera parte de todas las casas de comercio de la Provincia, y las dos terceras partes del total de capitales empleados.

Las Colonias, tienen el segundo puesto; siguen La Capital y San Lorenzo, continuando los demás en rango inferior.

El Rosario, por sí solo, paga mas de la mitad del importe total de las contribuciones que se recaudan.

No habiéndose verificado anteriormente ningun censo general que indicara el número é importancia de los establecimientos comerciales de la Provincia, no es posible proceder á una comparacion completa entre los que existian en épocas pasadas, y los que resultan en la actualidad.

En el «Registro Estadístico de Santa-Fé», correspondiente á 1882, se publicó una lista de los establecimientos de comercio, industria, etc., sujetos al pago del impuesto de patentes, cuyo número es inferior al de los realmente existentes, puesto que

los fundados en las colonias no pagan impuesto, como tambien muchos establecimientos especialmente exceptuados por ciertas leyes protectoras.

Podemos, no obstante, tomar los resultados de aquel Registro, como un término de comparacion aproximativa: vemos así que el número de casas de comercio de diversos ramos fué:

Casas de Comercio existentes en la Provincia.

CLASE DE COMERCIO	AÑOS		CLASE DE COMERCIO	AÑOS	
	1882	1887		1882	1887
Almacenes de comestibles y bebidas .	751	1233	Casas de remates y comisiones . .	28	43
Id. id. id. en la campaña	250	85	Clubs.....	6	7
Almacenes por mayor.....	29	31	Corralones de carros.....	—	35
Acopios de frutos.....	113	64	Despachos de bebidas.....	26	11
Agencias diversas.....	59	48	Ferreterias.....	14	20
Barracas de maderas.....	65	36	Fondas, etc.....	127	265
Bazares.....	1	13	Hoteles.....	5	25
Barberias y peluquerias.....	53	70	Librerias, papelerias, etc.....	7	15
Billares (casas de).....	21	31	Mercerias.....	18	13
Boticas y farmacias.....	22	54	Mercachifles.....	—	10
Cafés.....	70	83	Pinturerias.....	—	4
Carnicerias y puestos del mercado..	123	272	Tiendas, con ó sin Almacen.....	158	435
Carbonerias.....	5	13	Varias.....	6	57
Casas introductoras.....	37	50	Total....	1994	3025

Se vé que en solo cinco años, ha aumentado en mas de un cincuenta por ciento el número de establecimientos comerciales: si en el cuadro anterior aparecen algunas diferencias en menos en 1887, como en los almacenes de campaña, acopio de frutos, y otros, débese esto al sistema de clasificacion de los negocios, no á una verdadera disminucion que no ha existido.

Igual cosa debemos decir respecto á los ramos que aparecen en blanco en 1882, porque en aquel año, esa clase de casas de comercio fué comprendida en algunas de las otras clasificaciones.

Podemos, si, efectuar una comparacion con la Provincia de Buenos Aires, cuyo censo de 1881, contiene datos análogos á los nuestros.

Hé aquí el número y capital de algunos de los principales ramos de comercio de cada provincia.

NEGOCIOS PRINCIPALES	CANTIDAD		CAPITAL \$ M/N	
	Santa Fé	Buenos Aires	Santa Fé	Buenos Aires
Almacenes, boliches, etc.....	1318	2217	4357252	4175030
» por mayor.....	31	4	3100000	258000
Boticas y Farmacias.....	54	127	625900	346320
Bazares.....	13	6	153400	17680
Bodegones, fondas, etc.....	265	653	439250	467052
Casas introductoras.....	50	1	8668000	120000
Ferreterias.....	20	34	859500	382720
Hoteles.....	25	94	220000	342240
Librerias y papelerias.....	15	10	389430	16600
Mercerias.....	13	24	117750	50520
Pinturerias.....	4	21	2300	54800
Tiendas.....	82	214	1423217	1863440
Tiendas y almacenes.....	353	1026	4198900	10730720
Total de casas de Comercio....	3025	5773	30893316	32327081

Teniendo en cuenta la poblacion respectiva de cada provincia, resulta que hay en:

Santa-Fé	—casas de comercio por cada mil habitantes.....	14
Buenos Aires	— » » » » » » » »	11

Santa-Fé, pues, se encuentra en mejores condiciones comerciales que la provincia vecina, en el sentido de que tiene mayor número relativo de casas de comercio.

En cuanto al capital que ellas representan, Santa-Fé se encuentra, tambien mucho mas arriba, puesto que cada una de sus casas de comercio tiene un capital medio de \$ 10,212, mientras que en Buenos Aires solo alcanza á \$ 5,599, y si se tiene en cuenta la proporcion de capital que corresponde á cada habitante resulta ser de \$ 140 en Santa-Fé y solamente de 61 en Buenos Aires.

Aun esta misma cantidad debe reducirse en mucho para Buenos Aires, porque en el censo de esa provincia se han incluido diez millones de pesos que representan las sucursales de sus Bancos, mientras que en el nuestro no se ha incluido ese dato, que se encuentra consignado en el cuadro especial número LIX.

Debe, no obstante, tenerse muy en cuenta que Buenos Aires ha adelantado prodigiosamente desde 1881, y que en la actualidad las cifras que le corresponden son mucho mayores, lo cual no quita que sean exactas las comparaciones entre los resultados respectivos de ambos censos.

El comercio de Santa-Fé, tiene un personal de 9,100 individuos, proporcion muy elevada si se tiene en cuenta la corta poblacion de la provincia: el Rosario, con 3,819 personas dedicadas al comercio, tiene, por sí solo, mas de las dos quintas partes del total.

Las contribuciones que pagan los treinta millones de pesos empleados en las casas de comercio, no llegan al uno y medio por ciento anual: no pueden ser, pues, mas moderadas, pero, si se reflexiona que el verdadero monto de esos capitales pasa del doble, resulta que, en realidad, las contribuciones no alcanzan ni siquiera al tres cuartos por ciento, la administracion, que devuelve en servicios de seguridad, los capitales que recibe, no recarga al comercio, que puede así, marchar con todo desahogo.

El cuadro LVIII, que contiene el resúmen por Departamentos de los datos que contiene el anterior, tiene por objeto facilitar la consulta de los resultados generales, prescindiendo de los detalles.

CUADRO LIX


Bancos existentes en la Provincia de Santa-Fé en Junio de 1888.

CASAS CENTRALES Y SUCURSALES


Existian en la Provincia, en la fecha indicada, veinte y dos establecimientos bancarios en funcion y estaban formándose otros dos mas.

El principal de todos ellos, es el Banco Provincial de Santa-Fé, con un capital realizado de \$ 5,000,000, cuya casa central está en el Rosario y tiene seis sucursales en funcion.

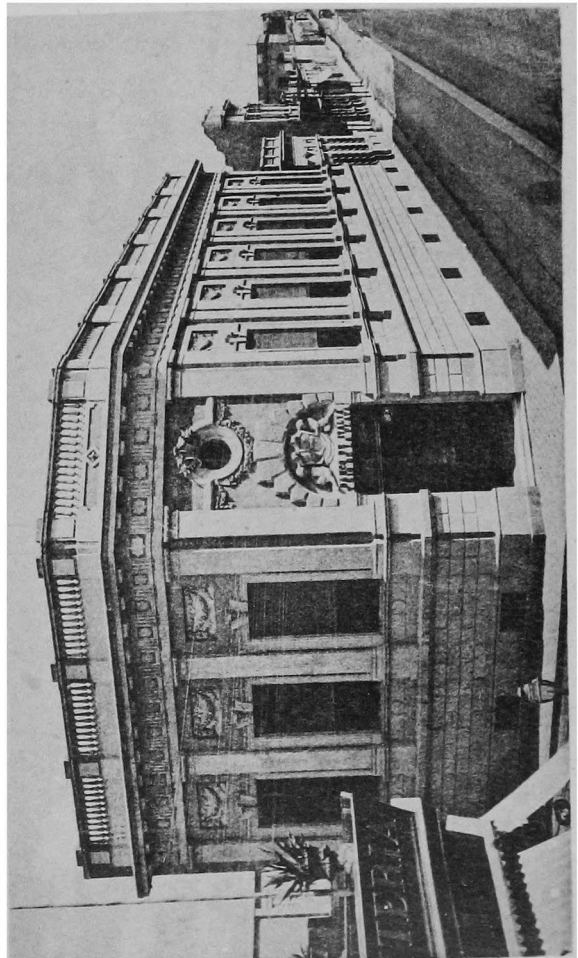
ESTABLECIMIENTOS BANCARIOS DEL ROSARIO




Banco Nacional



Banco Provincial de Santa Fe



Banco de Italia y Rio de la Plata



Banco de Londres y Rio de la Plata en construccion

Lo sigue el Banco Crédito Territorial y Agrícola de Santa-Fé, con un capital de \$ 4,000,000, y una sucursal en el Rosario.

Los demás establecimientos bancarios, son sucursales de casas centrales establecidas en Buenos Aires, como el Nacional que tiene cinco sucursales en la Provincia, y los de Lóndres, Inglés, de Italia, Hipotecario, Agrícola Comercial, Nuevo Banco Italiano, etc.

La mayor parte de esos establecimientos, no tienen capital fijado á sus sucursales, que trabajan girando segun las necesidades de la plaza: es por esto que aparecen en blanco las columnas con los datos que les son relativos.

Otros establecimientos bancarios, no han podido suministrar el total de datos que se les pedian, por ser empresas particulares que reservan su movimiento.

Los Bancos Provincial, Nacional, de Italia y de Lóndres, están establecidos en el Rosario, en bellísimos edificios propios, que á mas de dar una alta idea de los establecimientos, sirven de ornato á la ciudad.

El Rosario, cuenta con nueve Bancos; Santa-Fé, con cinco, y cada uno de los pueblos Cañada de Gomez, Esperanza, San Cárlos, Galvez, Reconquista, Coronda, Ocampo y Villa Casilda, con una sucursal de la Nacion ó de la Provincia.

Catorce de esos establecimientos han sido fundados en el año del Censo, ó en el siguiente, lo que demuestra un progreso enorme.

El Banco de España y Rosario de Santa-Fé, está en formación, habiéndose ya suscrito la série primera de sus acciones, por valor de dos millones de pesos.

Los establecimientos cuyo capital figura en el cuadro, son:

Banco Provincial de Santa Fé (con sus sucursales).....	\$	500000
» Nacional sucursal del Rosario	»	140000
» Hipotecario Nacional del Rosario (cantidad que prestó en 1887).....	»	2364800
» Agrícola Comercial del Rio de la Plata — Sucursal del Rosario.....	»	560000
» Constructor Santafesino — Rosario.....	»	600000
» Crédito Territorial y Agrícola de Santa Fé (y sucursal del Rosario)...	»	4000000
» Hipotecario Nacional de Santa Fé (cantidad que prestó en 1887).....	»	2946500
» Nacional de Esperanza	»	1400000
Total.....	\$	<u>18311300</u>

Ahora, calculando, prudencialmente, segun los datos extra-oficiales que se han podido obtener, el capital que giran las sucursales, se formará el cuadro siguiente:

Banco de Lóndres y Rio de la Plata — Sucursal del Rosario	\$	1500000
» Inglés del » » » » »	»	1000000
» de Italia y » » » » »	»	700000
» Nacional — Sucursal de Santa Fé.....	»	1000000
» » » » Cañada de Gomez.....	»	100000
» » Agencia » San Cárlos	»	50000
Nuevo Banco Italiano — Sucursal de Santa Fé.....	»	500000
Total... .	\$	<u>4850000</u>

Formando un total general de:

Bancos que han suministrado datos de su capital	\$	18311300
Cálculo, respecto á los que no han suministrado datos....	»	4850000
Capital total de los Bancos de Santa Fé....	\$	<u>23161300</u>

A esa enorme cifra, habrá que agregar, muy pronto, los \$ 2,000,000 suscritos del Banco de España y del Rosario de Santa-Fé, con capital *autorizado* tres veces mayor, que está en formación.

Un capital bancario de mas de veinte y tres millones de pesos, en una provincia que solo tiene doscientos veinte mil habitantes, demuestra la enorme riqueza de un país que puede dar útil empleo á tan enormes valores.

Conviene hacer constar aquí, que el crédito se obtiene fácilmente por toda persona trabajadora y honorable, y que la honradez del comercio de la Provincia es tan notoria, como probada.

Las quiebras son extraordinariamente raras, porque es tan grande el desarrollo del comercio, que facilita la ganancia honesta, evitando esas catástrofes que tan temidas son en otra clase de pueblos.

CUADRO LX

Comercio Exterior é Interior, en 1886. (Por Aduanas)

La Provincia de Santa-Fé tenia en la época del Censo, cinco puertos habilitados para el comercio exterior, que colocados en orden decreciente de importancia son: Rosario, Santa-Fé, San Lorenzo, Helvecia y San Gerónimo.

Los datos que este cuadro contiene, no pertenecen á la obra del Censo; son tomados de la « Estadística del Comercio y de la Navegacion » de la República: corresponden al año 1886 último, cuyo movimiento se conoce, por no haberse publicado, todavía, el de 1887.

El comercio *exterior* verificado por las aduanas de la Provincia, ha sumado un total de \$ 23,542,855, de los cuales pertenecen á la *importacion* \$ 15,652,604, y á la *exportacion* \$ 7,890,251.

El comercio *interior*, verificado por los rios dió una importacion de \$ 12,730,535 y una exportacion de \$ 13,365,430, ó sea un total 26,095,965.

Reuniendo ambos comercios, resulta un total de:

Importacion	\$ 28383139
Exportacion	» 21255681
Total....	<u>\$ 49638820</u>

Es decir, que, en cifras redondas, el comercio fluvial de Santa-Fé, durante el año 1886, llegó á 50 millones de pesos, sin tener en cuenta la exportacion de monedas metálicas, que pasó de un millon.

Los valores oficiales de las mercaderias importadas y exportadas por los puertos de la Provincia, fueron los siguientes en diversos años:

AÑO	IMPORTACION	EXPORTACION	TOTAL
1865	3127147	4055046	7182193
1874	11889649	7240416	19130066
1881	16975829	18433529	35409358
1886	28383139	21255681	49638820

Estas cifras demuestran el enorme aumento de valor que ha tomado el comercio que se efectúa por las aduanas de Santa-Fé.

La renta producida á la Nacion por las aduanas de la Provincia en diversos años, fué:

Año	1854	\$	333562
»	1864	»	630004
»	1874	»	1772975
»	1884	»	3802303
»	1886	»	4270237

En 1887, la suma ha pasado de seis millones.

El progreso que esas sumas revelan, es verdaderamente admirable.

LIBRO VI. — VIAS DE COMUNICACION Y TRASPORTE

CAPÍTULO I

A N T E C E D E N T E S

Teniendo la República Argentina una extensión que se mide por millones de kilómetros cuadrados y una población cuya densidad es apenas de un habitante por kilómetro, resulta que las distancias entre los pueblos, son enormes.

Facilitar la viabilidad, era, pues, suprimir las distancias, y contribuir poderosamente al engrandecimiento de la riqueza pública.

La Provincia de Santa-Fé, cuyo territorio es todo llano, y que se encuentra colocada á la márgen de un gran río, necesitaba imperiosamente de medios de transporte fácil y rápido, que le permitieran explotar los ricos productos naturales de su suelo, y servir al intercambio de las provincias vecinas.

De ahí surgió la necesidad de fomentar las comunicaciones de toda especie.

Hacia 1858 se establecieron las primeras mensajerías que hacían el servicio entre el interior y el litoral de la República.

El comercio y transporte de mercaderías, se hacía en grandes carretas tiradas por bueyes.

En 1863, se empezaron los trabajos del Ferrocarril Central Argentino del Rosario á Córdoba que, terminado en 1870, fué, durante varios años, la única vía importante de comunicación terrestre.

Hasta 1882, no se construyó ninguna otra línea: en este año, empezaron los trabajos del Ferrocarril Oeste Santafesino, del Rosario á Colonia Candelaria, que terminaron al siguiente.

En 1885, quedó entregada al servicio público, la línea del Ferrocarril de Santa-Fé á Las Colonias, y, desde entonces el impulso dado á esta clase de obras, ha hecho que se continúe en grande escala, cruzando de ferrocarriles el territorio de la Provincia.

Los ferrocarriles á su vez, han originado multitud de líneas de mensajerías, que sirven, accesoriamente, para comunicar las principales estaciones entre sí, y con los pueblos que no la tienen cerca.

Por último, se han desarrollado en las ciudades numerosas líneas de tramways, que transportan cada año millones de viajeros.

Las numerosas colonias agrícolas, han hecho necesaria la multiplicación de los elementos de movilidad, y así se explica el grande número de vehículos que en la Provincia existen.

PARALELO 28

TERRITORIO NACIONAL DEL CHACO

PROVINCIA DE SANTIAGO DEL ESTERO

PROVINCIA DE CORRIENTES

PROVINCIA DE CORDOBA

PROVINCIA DE ENTRE RIOS

PROVINCIA DE BUENOS AYRES



PRIMER CENSO GENERAL
 DE LA
PROVINCIA DE SANTA FE
 6,7 y 8 de Junio
 1887

Administracion del DR. JOSÉ GALVEZ

GABRIEL CARRASCO
Director del Censo

Ferro-Carriles y Colonias


JUNIO DE 1888

Construidos y en construccion.....

En estudio y proyecto.....

Colonias agricolas.....

Limites de Distrito _____
 " " Departamento - - - - -



L. O. DE GREENICH

Generated through HathiTrust on 2025-11-06 13:02 GMT
<https://hdl.handle.net/2027/yale.39002085409531> / Public Domain

A los medios de comunicacion material, se han agregado los del comercio intelectual: el correo, que tiene establecidas en la Provincia numerosas oficinas, y el telégrafo y teléfono que se extienden en todos sentidos.

La investigacion de estos datos, ha exigido grandes trabajos, no habiéndose conseguido algunas veces toda la precision que sería deseable, pero, tales como se publican, ellos forman la única recopilacion aceptable que se ha podido conseguir hasta ahora.

Es de lamentar que la falta de todo censo análogo anterior, impida efectuar comparaciones con el pasado: este censo será el punto de partida para comparaciones que se podrán hacer mas adelante, cuando se practique otra operacion censal.

Bástenos, por ahora, decir que en todos los ramos á que se dedican los cuadros que siguen, ha habido un progreso extraordinario en los últimos años.

CAPÍTULO II

Consideraciones sobre los resultados del Censo

CUADRO LXI

Ferro-Carriles en explotacion en la Provincia de Santa-Fé. — Datos correspondientes al año 1887

Este cuadro, cuyos datos alcanzan al 31 de Diciembre de 1887, ha sido formado con las contestaciones dadas por las empresas, á varias circulares que les fueron dirijidas.

En la fecha indicada, Santa-Fé tenia, dentro de los limites de su territorio, 925 kilómetros de líneas férreas en explotacion, 990 en construccion, 130 en estudio y 154 en proyecto.

Las empresas eran:

I. *Ferro-Carril Central Argentino*—del Rosario á la ciudad de Córdoba: empresa particular, cuya línea se construyó bajo el patrocinio del Gobierno Nacional, y con garantia de 7 % sobre el capital empleado.

La empresa ha prosperado; y habiendo vencido el plazo durante el cual debia abonarse la garantia, ella ha cesado de estar consignada en los presupuestos de gastos, aunque desde mucho antes no pesaba ya sobre el tesoro público, porque las ganancias eran mas que suficientes para cubrirla.

II. *Ferro-Carril de Santa-Fé á Las Colonias*—Esta línea es de propiedad del Gobierno de la Provincia, que la ha construido levantando un empréstito en Lóndres, y afectando á su pago el mismo ferro-carril y su producto.

La línea parte de Santa-Fé y llega actualmente hasta San Cristóbal (200 k.) teniendo ramales hácia San Carlos y Galvez, Coronda y Humboldt. Tres líneas más, van, la una de Pilar en direccion á Córdoba; otra de Humboldt á Soledad y la última de Santa-Fé á Reconquista: la primera está terminada en toda la extension del territorio de la Provincia, la segunda tambien, y la tercera, ya muy adelantada, se terminará dentro de corto plazo.

III. *Ferro-Carril de Buenos Aires á Rosario y Sunchales*.—Línea particular construida sin garantia.

IV. *Oeste Santafesino*.—De Rosario á San José de la Esquina y Colonia Juarez Celman (provincia de Córdoba) con un ramal de Villa Casilda á Melincué y Venado Tuerto, que se prolongará hasta la Estacion Rufino, para empalmar con el ferro-carril Andino.

Esta línea fué construida bajo el patrocinio del Gobierno de la Provincia, que otorgó varios privilegios, y una garantía de 7 % sobre el capital invertido.

V. *Ferro-Carril de Ocampo*.—Es una línea pequeña, pero de importancia positiva, construida entre los obrajes de madera de la colonia del mismo nombre y el puerto situado sobre el rio Paraná.

Esta empresa es particular, y no ha solicitado ninguna especie de concesion.

Se vé por el cuadro que esas líneas representan un capital total de \$ 43,715,088, cuya mayor parte está invertido dentro del territorio de Santa-Fé.

Las empresas del Central y de Buenos Aires á Rosario, tienen invertido en las provincias de Buenos Aires y Córdoba, una parte del capital cuyo monto no es posible determinar: todas las otras radican por completo dentro de la Provincia.

Están en uso en todas esas líneas, 121 locomotoras, que suman una fuerza efectiva de 40,572 caballos; hay 148 wagones para pasajeros, que pueden transportar simultáneamente 8,012 pasajeros, y 3059 wagones de carga.

El personal total empleado en esos ferro-carriles, llega á 5158 personas, teniendo á más de las locomotoras, 9 máquinas á vapor y 64 diversas, para su servicio.

Pero, donde se demuestra de una manera mas notable la grande importancia de los ferro-carriles de la Provincia, y el buen éxito que han obtenido, es en la parte económica.

Todas las líneas han producido cantidades muy superiores á las de sus gastos; y si se hace la suma total se encuentra, que:

La produccion de todas las líneas fué de	\$ 6347177
Los gastos solos llegaban á	» 3277372
Quedando un exceso de entradas de..	<u>\$ 3069805</u>

que representan un interés de 7 % anual sobre el capital empleado.

Si se tiene en cuenta que de todas esas líneas, solo una, la del Central, está realmente terminada, y que las demás se encuentran en construccion ó recién planteadas, se comprende que si actualmente el promedio de ganancias llega al 7 %, una vez terminadas, pasará enormemente de esa cifra el resultado positivo.

El movimiento de pasajeros en el año 1887 dentro de la Provincia, ha llegado á 689,027, y el de carga á 924,167 toneladas de mil kilogramos.

El trigo y lino transportado en la Provincia llegó á 300,414 toneladas, y si se agregan los demás productos del país, incluyendo la harina y cereales, se tiene la suma de 369,008 toneladas, cantidad que demuestra la grande importancia de la industria agrícola y ganadera en la Provincia.

Las estaciones existentes eran 66, de las cuales 6 de primera clase.

Todos los ferro-carriles emplean exclusivamente rieles de acero.

CUADRO LXII

Ferrocarriles de la Provincia de Santa-Fé

CUADRO GENERAL DE LA EXTENSION KILÓMETRICA DE LOS EN
EXPLOTACION, CONSTRUIDOS, EN CONSTRUCCION, Y EN PROYECTO, EN JUNIO DE 1888.

A más de los ferrocarriles en explotación, y de las empresas ya planteadas cuyos datos contiene el cuadro anterior, existen en la provincia numerosas empresas que tienen líneas en construcción, en estudio ó en proyecto.

El cuadro presente demuestra que dentro del territorio de la Provincia había en la fecha indicada:

FERRO-CARRILES	KILÓMETROS	
En explotación — particulares.....	698	
» » del Gobierno de la Provincia.....	617	1315
» construcción — particulares.....	722	
» » del Gobierno de la Provincia.....	230	952
» estudio, concedidos, ó en proyecto — particulares.....	1186	
» » » » del Gobierno de la Provincia..	60	1246
Total.....		<u>3513</u>

Las líneas se construyen con gran rapidez en la Provincia: en 1863, no había ningún ferrocarril en Santa-Fé; hasta 1882, no hubo más que el Central; es solamente desde esa fecha que ha empezado la construcción de esta clase de obras, de manera que en solo cinco años, se han entregado al servicio público mil doscientos kilómetros.

Dentro de muy pocos años, Santa-Fé contará, pues, con más de tres mil quinientos kilómetros de vías férreas, que contribuirán poderosamente al desarrollo de su población y riqueza.

Algunas comparaciones con los datos análogos que suministra el censo de Buenos Aires de 1881, servirán para hacer resaltar más la importancia relativa que tiene hoy Santa-Fé comparada con lo que era la Provincia nombrada, en aquel año.

D A T O S	BUENOS AIRES 1881	SANTA FÉ 1887
Capital de las líneas férreas en explotación, \$ m/n.....	34459321	43715088
Extension de las vías en explotación, kilómetros.....	1123	1315
» » » » construcción, »	512	952
Número de locomotoras	100	121
» » wagones para equipajes, encomiendas y carga	2269	3207
Toneladas de carga trasportadas (de 1000 K.).....	499400	924167
Producido bruto, \$ m/n	4692639	6347177
Gastos, \$ m/n	2266246	3277372
Utilidades, »	2426393	3069805

Estos datos, demuestran evidentemente, que las vías férreas que en 1888 existen en Santa-Fé, son mucho más importantes bajo todos respectos que las que poseía Buenos Aires, hace siete años.

Así, tenemos mayor extension kilométrica de líneas construidas, y en construccion, y mucho más movimiento y capitales que Buenos Aires en 1881, pues, si bien es cierto que en estos dos últimos datos están comprendidos una parte de los que corresponden á la línea de Buenos Aires á Rosario, la diferencia es tan grande que, deduciendo una suma razonable, siempre queda un gran exceso á favor de Santa-Fé.

Esto de ningun modo puede significar que las líneas férreas de Santa-Fé, tengan la importancia que actualmente tienen las de Buenos Aires, que desde 1881, año del censo cuyos datos tomamos, ha progresado grandemente á ese respecto, lo cual en nada altera la demostracion de que Santa-Fé se encuentra hoy, en materia de ferro-carriles, mucho mas adelantada de lo que lo estaba aquella provincia en el año indicado.

Hay estados y naciones con mucho mayor poblacion que la nuestra, que están á este respecto, menos adelantadas que la Provincia de Santa-Fé, pues, si unimos las cifras de los ferro-carriles construidos (1315 k.) y en construccion (952 k.) podemos efectuar la siguiente comparacion :

FERRO - CARRILES		
AÑO	PAÍS	KILÓMETROS
1886	Chile construidos	2275
1887	Santa Fé » y en construccion.....	2267
1886	Sajonia »	2073
1885	Dinamarca »	1924
1884	Perú »	1852
1884	Rumania »	1602
1886	Noruega »	1562
1884	Portugal »	1527
1886	Wurtemberg »	1442
1884	Turquia Europ. »	1394
1886	Holanda »	1363
1886	Baden »	1331
1887	Santa Fé » (solamente).....	1315
1886	Hesse »	838
1874	Uruguay »	431
1885	Japon »	279
1884	Grecia »	175

Santa-Fé tiene actualmente en explotación, mayor extension kilométrica de ferro-carriles, que naciones cuya poblacion es mucho mas grande, como el Uruguay, Japon y Grecia, y, dentro de muy poco tiempo, cuando se hayan terminado las líneas que se están construyendo, podrá colocarse á la par de varias otras naciones, que cuentan su poblacion por millones de habitantes.

Lejos de nosotros la idea de pretender que la provincia pueda compararse en importancia general á todos esos paises, pero, al constatar el hecho relativo á los ferro-carriles, queremos demostrar la grande facilidad que el territorio ofrece para su construccion, y la atencion preferente que el gobierno y las empresas particulares han prestado á ese elemento de movilidad, tan necesario en nuestras grandes llanuras.

CUADRO LXIII

Mensagerias en servicio

Existen en la Provincia cuarenta empresas de mensagerias, que tienen lineas establecidas entre los principales pueblos de ella y los cercanos de Buenos Aires y Córdoba.

Muchas de ellas tienen por punto de partida las estaciones de los ferro-carriles, que son unidas á los pueblos inmediatos que carecen de ese medio de comunicacion.

Esas empresas tenían en servicio 70 vehiculos de los conocidos por «galerías» ó «diligencias,» 11 carros, 2,534 caballos, y contaban con un personal compuesto de 55 mayoriales, 26 capataces y 150 peones, ó sean 231 personas.

De esas empresas, 37 son utilizadas para el transporte de la correspondencia pública por el cual el Gobierno de la Nacion les paga subvenciones que suman 2,320 pesos mensuales, y son, á mas, favorecidas por la Provincia, con otros 505 pesos, es decir, que ambos gobiernos pagan \$ 2,825 al mes, en subvenciones.

CUADRO LXIV

Tramways — Empresas existentes en la Provincia

DATOS AL 31 DE DICIEMBRE DE 1887

Existen en la Provincia cinco empresas de tramways en explotacion, de las cuales tres radican en la ciudad del Rosario, una en Santa-Fé y otra en Esperanza.

Estos tramways son urbanos, y recorren las principales calles de cada una de esas ciudades: á mas una nueva empresa tiene en construccion una línea de la ciudad del Rosario al arroyo Saladillo.

Hay en proyecto tres líneas de tramways rurales: una, del pueblo San Martin, cerca de San Lorenzo, á las colonias Aldao, Serodino y Santa Teresa; otra de Rafaela á Susana, y una tercera de San José de la Esquina, á las colonias San José, Toscana, Pellegrini y demas cercanas.

Hé aquí el resumen de los principales datos relativos á los tramways en explotacion:

Capital de las cinco empresas, \$ m/n.....	1169630
Extension de las líneas en explotacion metros,	58677
» » » » » proyecto, »	32887
Personal en servicio	265
Carruajes en uso	105
Caballos en servicio.....	721
Pasajeros trasportados en 1887.....	3975984

El valor de los pasajes, es muy reducido, pues solo alcanza á cinco centavos por viaje.

Las líneas del Rosario tienen rieles de acero, de canaleta y Vignole, con trocha ancha de 1.45 metros.

Los de Santa-Fé y Esperanza, tienen trocha de un metro solamente, para armonizar con las del ferro-carril de las colonias, que es, tambien, angosta.

El uso del tramway está muy generalizado, como lo demuestra el hecho de que durante el año han viajado por él cerca de cuatro millones de personas.

CUADRO LXV

Vehículos existentes

En los días del censo se constató en la Provincia la existencia de 20,066 vehículos de todas clases, de los cuales eran:

Coches, volantas, brekes, etc. de 4 ruedas	2060
Galeras y diligencias..... » 4 »	93
Jardineras, tilburis, etc..... » 2 »	1824
Carros, carretas, etc..... » 4 »	10564
» » »	5525
Total.....	<u>20066</u>

Ese número da una proporción de casi un vehículo por cada diez habitantes, que es muy fuerte, y demuestra una gran existencia de medios de movilidad.

El Departamento Las Colonias, tiene por sí solo la cuarta parte de ese total, como consecuencia de su grande riqueza agrícola que hace necesarios poderosos elementos de transporte.

La provincia de Buenos Aires, en 1881, solo tenía 28,104 vehículos, para una población de 526,000 habitantes, es decir, la mitad de los que, en igualdad de proporción, corresponden á Santa-Fé.

CUADRO LXVI

Puentes de propiedad pública y particular

(LOS DE LOS FERRO-CARRILES EXCEPTUADOS)

La Provincia tiene dentro de su territorio 60 puentes distribuidos en toda su extensión en los siguientes:

DEPARTAMENTOS	PUENTES	VALOR \$ m/n
I La Capital	3	74000
II San Javier	18	46750
III Las Colonias	17	32550
IV San Gerónimo	5	10249
V Iriondo	5	7800
VI San Lorenzo	4	23700
VII Rosario	8	28200
Total.....	60	<u>223249</u>

La propiedad de ellos, estaba distribuida de la manera siguiente :

Puentes de propiedad de la Nacion	10	valor \$ m/n	38700
» » » » Provincia.....	2	» » »	11100
» » » municipal.....	22	» » »	23850
» » » particular	26	» » »	149599
Total.....	60	valor \$ m/n.....	223249

La mayor parte de esos puentes son de madera, ó de madera y fierro; cuatro son de ladrillo, y varios de ladrillo y fierro.

No se han incluido en este cuadro los datos relativos á los puentes de los ferro-carri-les, porque estos, destinados exclusivamente al paso de los trenes, no prestan servicio para el tránsito público.

En el cuadro LXI se indica el número de puentes que tienen en uso, dentro del terri-torio de la Provincia, las empresas de ferro-carriles, que suman 16, siendo muchos de ellos de grande importancia.

CUADRO LXVII

Oficinas de Correos existentes en la Provincia

La provincia de Santa-Fé cuenta con 187 oficinas de correos dentro de su territorio y 65 oficinas telegráficas, distribuidas todas en otros tantos pueblos ó parajes diversos.

A mas, hay oficinas telegráficas en todas las estaciones de las vías férreas, que pres-tan servicio público recibiendo y expidiendo telegramas.

Esos importantes servicios, están, pues, asegurados, no solamente en las ciudades y poblaciones, sinó aún en la mayor parte de los puntos en que es necesario, aunque ellos no tengan poblacion numerosa.

El siguiente cuadro cuyos datos son tomados de las publicaciones oficiales, demuestra el movimiento de correspondencia *recibida y despachada* por las oficinas de la provincia de Santa-Fé en los últimos años. (En cifras redondas.)

A Ñ O	CARTAS	Impresos, Paquetes, etc.	Notas y paquetes oficiales	TOTAL
1880	549000	260000	28000	837000
1881	784000	389000	40000	1213000
1882	892000	451000	47000	1390000
1883	1097000	550000	50000	1697000
1884	1217000	555000	61000	1833000
1885	1824000	2030000	90000	3944000
1887	3122000	1475000	118000	4715000

En el corto intervalo de siete años, el movimiento postal de la Provincia se ha multi-plicado seis veces.

CUADRO LXVIII

Telégrafos en explotación dentro del territorio de la
Provincia de Santa-Fé. — Teléfonos.

El primer telégrafo eléctrico que haya existido en la Provincia, fué una línea entre Buenos Aires y Rosario, que se entregó al servicio público el 5 de Mayo de 1869.

Después, se han construido numerosas líneas, cuyo resumen, al finalizar el año 1887, era :

	KILÓMETROS
Líneas nacionales	1248
» provinciales (de los ferro-carriles)	592
» particulares	658
Total.....	2498

Existen oficinas telegráficas en todos los pueblos importantes, y en todas las estaciones de ferro-carril, pues las vías férreas tienen siempre su línea telegráfica abierta al servicio público.

El uso del telégrafo se ha generalizado extraordinariamente en toda la Provincia, gracias á la facilidad que su trasmision ofrece en un territorio en que las oficinas son muy numerosas, y donde el costo de cada telegrama es muy pequeño—cuarenta centavos por diez palabras—cualesquiera que sea la distancia á recorrer, de manera que pueden hacerse despachos entre pueblos que distan mas de tres mil kilómetros, por tan pequeño costo.

El movimiento de telegramas, crece rápidamente cada año; así teniendo en cuenta solamente los telégrafos nacionales, únicos de que hay datos exactos, vemos que el número de despachos transmitidos en la Provincia en varios años, fué :

AÑO	DESPACHOS	PRODUCIDO \$ m/n
1882	65834	38587
1883	70370	45113
1884	92402	53775
1885	113925	77555

En los años siguientes, el movimiento producido ha aumentado en grandes proporciones.

En cuanto á los telégrafos particulares y provinciales, que son los que las líneas férreas han construido para servicio propio y del público, tienen, también, un movimiento muy fuerte, aunque no podamos precisarlo con números.

Las líneas nacionales tienen los siguientes materiales de construcción :

Postes de hierro	5070
» » madera (palmas).....	13170
Aisladores de porcelana.....	46220
Brazos de madera.....	23110
Cables subfluviales, etc. — kilómetros.....	54
Extension de los conductores — kilómetros	3440

Las demás líneas están construidas de un modo análogo á las nacionales.

El aparato Morse es el generalmente usado en todas las líneas, pero tambien suelen emplearse otros sistemas.

TELÉFONOS

Hemos visto ya, (página 92), que en la Provincia existen tres compañías telefónicas, con una extension de 2,055 kilómetros de líneas, 1,889 abonados y un capital de pesos 251000.

Remitimos al lector al cuadro LV, por mas datos al respecto.

CUADRO LXIX

Navegacion — Puertos de la Provincia de Santa-Fé

Santa-Fé es una de las cuatro provincias litorales de la República; tiene, como su gran arteria fluvial el rio Paraná, con sus brazos y ramificaciones llamadas—rios de San Javier, Santa-Fé y Coronda.

La Provincia cuenta con uno de los mejores puertos de la República, el del Rosario, en el cual, durante todo el año, los mas poderosos buques de ultramar pueden acercarse á diez varas de la costa y desembarcar sus mercaderías sin necesidad de botes y con una simple planchada que se ponga entre ellos y la tierra firme.

Este puerto que además de sus comodidades naturales tiene la ventaja de ser el punto de tránsito de todos los pasajeros y mercaderías que van ó vienen del interior de la República, es, por consecuencia, el de mas movimiento de la Nacion, si se exceptúa el de Buenos Aires.

Las ventajas que la naturaleza ha concedido á este puerto están realizadas por las grandes obras emprendidas por el Gobierno Nacional, y por las empresas de los ferrocarriles Central Argentino, Oeste Santafesino y empresa del Gas, que están por terminarse, habiendo costado varios millones de pesos.

Hay otros puertos en la Provincia, como el de la Capital, bastante bueno, pero que se hace intransitable para los buques de calado durante la época de las bajantes del rio Paraná y los de Villa Constitucion, San Lorenzo, San Javier, Santo Tomé, Helvecia, Puerto Gomez, San Gerónimo, Mal Abrigo, Reconquista, Ocampo y Florencia—que tienen poco movimiento.

En el puerto de Santa-Fé, existen algunas obras de defensa y muelles construidos por la empresa del Ferro-Carril Colonial, existiendo en estudio la construccion de un gran puerto, que hará de él uno de los mejores de la República.

El movimiento de entrada y salida de buques en los puertos de Santa-Fé es importante, y servirá para demostrar la rapidez de los progresos alcanzados de algunos años á esta parte.

Buques á vapor y á vela, entrados y salidos en el puerto del Rosario, durante los años que se expresan

AÑOS	Buques entrados	Tonelaje	Salidos	Tonelaje	AÑOS	Buques entrados	Tonelaje	Salidos	Tonelaje
1854 ⁽¹⁾	181	7286	107	3535	1875	1990	—	2028	—
1855	370	16297	241	7826	1876	1596	161351	1595	160928
1858 ⁽²⁾	197	—	174	—	1877	2033	214991	1962	204393
1864	940	62913	922	58581	1878	2290	240430	2261	235977
1865 ⁽³⁾	783	39757	812	41461	1879	2314	273709	2314	278046
1866	987	40250	1034	37217	1880	2315	261048	2320	258169
1867	880	43862	980	48170	1881	2661	403325	2646	398914
1868	751	37099	678	43289	1882	2679	467013	2644	462658
1869	1283	136493	1226	126742	1883	3090	556387	2925	544225
1870	1574	201742	1077	134186	1884	3939	823465	3885	792304
1871	1471	190885	1418	185932	1885	3769	865242	3815	817880
1872	1743	231345	1709	228651	1886	3330	1038115	1988	884388
1873	1737	210560	1713	212597	1887	2975	1048515	1762	848369
1874	1753	173279	1706	165831					

El progreso constante que venimos señalando en todo cuanto atañe á la Provincia, se confirma una vez mas con las cifras anteriores, en que se advierte el rápido desarrollo del comercio marítimo en el puerto del Rosario, pues resultando que en 1855, el movimiento total de entrada y salida de buques fué de 611, mientras que en 1886 llegó á 5318, ha aumentado en nueve veces, y si consideramos el tonelaje, habiendo sido de 24,123 toneladas en 1855 y de 1,922,503 en 1886, se ha multiplicado ochenta veces! en el intervalo de treinta y un años.

Aumentando mas rápidamente el tonelaje que el número de buques, resulta que cada vez se emplean navios de mayor capacidad, lo que está probado que es más económico cuando se trata de grandes puertos que ofrecen facilidades para la carga y descarga.

La navegacion á vapor aumenta con igual rapidez.

Existen líneas á vapor directas, entre Europa y el puerto del Rosario, inglesas, francesas, alemanas, belgas y una española.

Cuando se echa una mirada al puerto del Rosario, se encuentran siempre cinco, seis y aún mas vapores de Ultramar, que anclados cerca de los muelles ó á alguna distancia de la costa, verifican la carga ó descarga de sus productos. Estos vapores llaman la atencion por su gran tamaño, pues generalmente pasan de dos mil toneladas.

En cuanto al puerto de Santa-Fé, podemos publicar el siguiente estado, en el que, como en el anterior, están comprendidos los buques á vela y á vapor.

(1) Segundo semestre: movimiento habido entre Rosario, Buenos Aires y Montevideo únicamente.

(2) Buques de ultramar, solamente.

(3) En este año, á más, entraron 213 vapores y salieron otros tantos, cuyo tonelaje se ignora.

Buques á vela y á vapor entrados y salidos del puerto de Santa-Fé

AÑOS	Buques entrados	Tonelaje	Salidos	Tonelaje	AÑOS	Buques entrados	Tonelaje	Salidos	Tonelaje
1864	698	17031	633	16347	1877	1839	51575	2069	48578
1865	645	14900	597	14804	1878	1603	44798	1546	43295
1866	611	15081	1220	31444	1879	1780	84576	1896	102384
1867	647	19000	686	19619	1880	1161	85359	1554	84588
1868	791	23669	798	23954	1881	2004	89507	1985	85437
1869	708	19849	671	19675	1882	1503	73457	1485	69129
1871	850	21053	858	22005	1883	1815	90867	1600	76609
1872	1334	—	1438	—	1884	1940	123499	1837	111900
1873	787	20777	762	20392	1885	1919	147665	1780	131415
1874	1272	—	1294	—	1886	2395	330553	2403	417325
1876	1291	33849	1390	38941	1887	2378	194566	2729	358058

El progreso verificado en el movimiento comercial de este puerto, es verdaderamente asombroso, porque resulta que la entrada y salida de buques, que en 1864 fué de 1,331 con 33,378 toneladas, en 1886 subió á 4,798 con 747,878 toneladas, es decir, que los buques se han cuatriplicado y el tonelaje se ha hecho mas de veinte y tres veces mayor!

Respecto á los demás puertos de la Provincia, el cuadro que analizamos, da los detalles relativos al año 1886.

El resumen del movimiento de navegacion en todos los puertos de la Provincia, durante varios años es el siguiente:

Movimiento de entrada y salida de buques á vela y á vapor en los puertos de la Provincia de Santa-Fé

Año	Buques	Tonelaje	Año	Buques	Tonelaje
1864.....	3431	151290	1877.....	7903	519537
1865.....	3195	116473	1878.....	7700	564560
1866.....	3645	113881	1879.....	8304	738720
1867.....	3371	133351	1880.....	7739	697331
1868.....	3230	132025	1881.....	11425	1023263
1871.....	4597	419875	1882.....	10657	1150641
1872.....	5224	—	1883.....	11249	1338707
1873.....	4999	464326	1884.....	14407	1941120
1874.....	6025	—	1885.....	11283	1962202
1875.....	7451	—	1886.....	11434	2730483
1876.....	5872	395069	1887.....	11016	2510691

Nada mas elocuente en favor del progreso de la Provincia de Santa-Fé que esas cifras, por las cuales se prueba que en el periodo de veinte y dos años se ha triplicado el número de buques entrados y salidos en sus puertos, y se ha multiplicado diez y ocho veces su tonelaje.

La pequeña disminucion que ha tenido el movimiento de navegacion de 1887 comparado con 1886, es consecuencia de la entrega al servicio público de numerosas vias férreas que han facilitado el transporte por tierra, de carga que ántes se expedía únicamente por buques.

LIBRO VII.—RENTAS, INSTITUCIONES ADMINISTRATIVAS Y SOCIALES

CUADRO LXX

Edificios de propiedad fiscal

(Número y valor aproximativo en pesos moneda nacional)

Los edificios de propiedad fiscal existentes en Santa-Fé, se han dividido en cuatro clases, para la mejor inteligencia de la obra del Censo.

Ellos son: de la Nación, como la Aduana del Rosario, el Colegio Nacional y otros de igual naturaleza, destinados casi todos para oficinas diversas de la administración; los de la Provincia, como el Cabildo y Casa de Justicia de Santa-Fé, la Gefatura Política del Rosario, etc., sirven también para los fines generales del servicio público; las Municipalidades tienen construcciones diversas, como mercados, mataderos, casas municipales y otras; por último, el Consejo General de Educación, administra directamente los edificios que se han destinado especialmente para escuelas.

Los datos relativos á todas estas propiedades, se han adquirido por medio de circulares dirigidas á las autoridades principales de cada Distrito, las que, al mismo tiempo que daban cuenta de la existencia y destino de los edificios indicados que hubiera en su respectiva jurisdicción, agregaban el valor aproximativo que ellos pudieran tener.


Los edificios nacionales del Rosario han sido justipreciados según informes de la Administración de Rentas, y los demás que de propiedad fiscal existen en esta ciudad, fueron valuados según cálculos hechos en la Oficina del Censo.

Las cifras obtenidas, son pues, solamente aproximadas, pero las creemos suficientemente cercanas á la verdad, para que puedan usarse, para tener una idea de esos valores.


No se han incluido en este cuadro el número y valor de los templos existentes en la Provincia, porque se ha dedicado á ellos un cuadro especial.

Habia en Santa-Fé el siguiente número de edificios fiscales valuados en las cantidades que se indican.


EDIFICIOS DE PROPIEDAD DE	Número	Valor \$ m/n
La Nación	16	1686700
La Provincia	24	1492500
Las Municipalidades.....	19	675789
Escolares.....	34	282580
Total.....	93	4137569




La Aduana del Rosario



El Lazareto de Santa Fé



Casa del Sr. Saroñi, en Carcaraña



La casa de baños en Villa Casilda

Como se ve, el fisco solo tenía 93 edificios propios en la Provincia, cantidad demasiado pequeña, pues resulta que la casi totalidad de las oficinas públicas y especialmente las escuelas, se encuentran en casas alquiladas, que, sobre ser inadecuadas y malas, cuestan carísimo, teniéndose que pagar por ellas alquileres excesivos.

El Departamento Rosario solo tenía 21 edificios fiscales, es decir, casi igual número que La Capital y Las Colonias, pero eran los mas valiosos, puesto que costaban mas de dos millones y medio de pesos.

La inmensa mayoría de los Distritos de la Provincia, carecía de toda clase de edificios fiscales.

Verdad es que, hace veinte años, solo existían muy pocos de esos edificios, que han sido construidos en su mayor parte en la última época.

CUADRO LXXI

Templos y Capillas

Existían en la Provincia 72 templos y capillas católicas, con un valor aproximativo de 1,999,207 pesos.

Esos templos estaban distribuidos entre 54 distritos, de manera que había 62 que carecían de ellos.

Había también 7 templos ó capillas de diversas comuniones protestantes, avaluadas en 74,000 pesos.

La libertad religiosa que ha existido siempre en Santa-Fé, se demuestra una vez más por la existencia de esos templos, en que los habitantes de la Provincia, en uso de los derechos que la Constitución les acuerda, practican las ceremonias de sus respectivos cultos.

Aunque hay numerosas lógias masónicas, no se ha constatado oficialmente la existencia de sus templos, porque hacen uso de casas particulares, no existiendo todavía ningún edificio especialmente construido con tal objeto.

CUADRO LXXII

Instrucción y Recreo

(Bibliotecas, teatros, circos y bandas de música)

Había en la Provincia tres teatros, uno en la ciudad de Santa-Fé, y dos en el Rosario; los circos de acróbatas eran 7, y existían 19 bandas de música, de las cuales tres eran costeadas por el Gobierno y las restantes por sociedades particulares.

Las bibliotecas eran 11 y contenían entre todas 15,750 volúmenes: dos de ellas pertenecían á conventos, una al Colegio Nacional del Rosario, y las demás se costeaban por diversas sociedades populares.

La mayor parte de estos establecimientos, han sido fundados de 1871 á 1874, á favor de la ley protectora de las bibliotecas populares, que estuvo en vigencia en esos años.

CUADRO LXXIII

Hospitales y Hospicios existentes en la Provincia

(DATOS CORRESPONDIENTES AL AÑO 1887)

En la ciudad de Santa-Fé, existe un gran Hospital de Caridad, que es al mismo tiempo casa de correccion para mujeres, que tiene capacidad para 400 camas, y que asistió durante el año 556 enfermos.

En el Rosario, el Hospital de Caridad tiene capacidad para 200 camas, y ha asistido 1,524 enfermos de ambos sexos en el año.

Hay tambien un Hospicio de Huérfanos y Casa de Expósitos fundado en 1872, con 60 camas, que durante el año ha dado asilo á 86 niños huérfanos ó expósitos.

Existen tambien hospitales de caridad en la ciudad de Coronda y pueblo San Lorenzo.

Todos estos establecimientos están administrados por sociedades de beneficencia, compuestas de señoras, que proveen á su subsistencia por medio de bazares y rifas de caridad, por suscripciones particulares y por subvenciones acordadas por los poderes públicos.

Hé aquí los datos relativos á los 6 hospitales y hospicios que existen en la provincia :

Número de camas que pueden contener.....	725
Personal interno (enfermeros, servicio, etc.).....	79
» externo (médicos, amas de crianza, etc.).....	47
Gastos efectuados en el año 1887.....	\$ 46132
Personas asistidas diariamente (término medio).....	340
» » en el año 1887.....	2494
Número de piezas y salones que suman.....	116

Estos establecimientos tienen edificios espaciosos, que se han ido construyendo á medida de las necesidades. Están atendidos por Hermanas de Caridad, á excepcion de la Enfermería Anglo-Alemana que es una institucion privada.

CUADRO LXXIV

**Periódicos que se publicaban en la Provincia de Santa Fé,
Agosto de 1888**

Veinte periódicos se publicaban en la Provincia, de los cuales trece aparecian en el Rosario, cuatro en Santa-Fé y uno en los pueblos de Esperanza, Coronda y Cañada de Gomez.

Eran: diarios	7
tri-semanales.....	1
bi-semanales.....	4
semanales	6
mensuales	2
Total	<u>20</u>

De ellos, 18 se publicaban en idioma castellano, uno en inglés y otro en italiano. Los diarios eran todos de gran formato.

La libertad de la prensa, una de las mas hermosas garantías que otorgan las leyes fundamentales del pais, es un hecho incontrovertible en la Provincia.

CUADRO LXXV

**Presupuesto de Gastos y Cálculo de Recursos de la Provincia,
Año 1888**

El presupuesto de gastos y cálculo de recursos de la Administración, está dividido en dos grandes partes; la una que se refiere al Gobierno, propiamente dicho, y la otra dedicada especialmente á la instrucción pública, por intermedio del Consejo General de Educación.

El presupuesto de gastos generales de la Administración para el año 1888, llegó á 2,664,026 pesos, y el de recursos á 2,605,000 pesos.

El presupuesto del Consejo General de Educación, era de 369,180 pesos de gastos y una suma igual de entradas.

La suma de ambos, daba como presupuesto total de la administración:

Gastos	\$ 3033206
Recursos	2974180
Resultando un pequeño déficit de...	<u>59026</u>

En años anteriores los presupuestos totales fueron:

<u>Año</u>	<u>Gastos</u>	<u>Recursos</u>
1860	\$ 105306	\$ 91400
1870	656250	287000
1880	511148	560000
1888	3033206	2974180

No puede ser mas notable el progreso de las rentas de la Provincia, que en veinte y ocho años se ha multiplicado veinte y nueve veces!

CUADRO LXXVI

Deuda pública de la Provincia

La deuda pública exterior de Santa-Fé, el 31 de Diciembre de 1886, es decir, hácia la época del Censo, subía á \$ 16,779,072, de los cuales \$ 6,927,611 correspondían á la ley de Marzo 14 de 1883, empréstito creado para aumentar el capital del Banco Provincial, y \$ 9,851,461 á varios empréstitos posteriores cuyo importe ha sido invertido en la construcción de ferro-carriles.

El primero, tiene 6 % de interés y 1 % de amortización, y los demás 5 % y 1 % respectivamente.

El servicio de estas deudas puede decirse que no pesa sobre el erario público, porque las ganancias del Banco Provincial son bastantes para cubrir el primero y en cuanto á los demás, los ferro-carriles construidos prosperan de tal manera que con sus

ganancias alcanzan á pagar no solamente los gastos de explotacion, sino tambien gran parte de los intereses y amortizacion de los empréstitos con cuyo importe han sido contruidos

Resulta, pues, el hecho verdaderamente extraordinario, de que una deuda de casi diez y siete millones ha sido tan ventajosamente colocada, que, sin ocasionar actualmente desembolsos sérios, hará que, dentro de pocos años la Provincia quede dueña de ferro-carriles importantísimos y de un gran banco de estado que no le habrán costado sacrificio alguno.

La deuda interna subía á \$ 2,861,207, de los cuales 1,911,904 correspondian al Banco Provincial, por varias cuentas y el resto á varias cuentas especiales: éstas últimas tenían 5 % de interés y 2 á 2 1/2 % de amortizacion.

El total de la deuda exterior é interior era, pues, de \$ 19,640,279.

Con posterioridad á la fecha de estos datos, se han realizado otros empréstitos, destinados exclusivamente á la construccion de nuevas líneas férreas, y, en Setiembre de 1888, se negoció otro empréstito de \$ 20,000,000 destinado á aumentar el capital del Banco de la Provincia.

Consignamos estos hechos, no entrando en detalles, porque no corresponden á la época á que el Censo está relacionado.

GABRIEL CARRASCO,

Director y Comisario General del Censo

AGRICULTURA

XXXIII. — RELACION DEL TERRENO CULTIVADO Ó DESTINADO Á CULTIVO
CON LA EXTENSION TERRITORIAL ABSOLUTA

DISTRITOS	SUPERFICIE TERRITORIAL — Hectáreas cuad.	EXTENSION DES- TINADA — Á LABRANZA	EXTENSION CULTIVADA	PROPORCION % RESPECTO Á LA SUPERFICIE TOTAL DEL DISTRITO, DE TERRENO	
				Destinado á labranza	Cultivado
1	2	3	4	5	6
I. — Departamento La Capital					
1 Santa-Fé	73800	4402	2927	6.0	4.0
2 San Martin.....	496000	1367	578	0.3	0.1
3 San Justo.....	96700	13651	6368	14.1	7.0
4 Cayastacito.....	70700	2302	876	3.3	1.2
5 Emilia.....	75700	10710	5286	14.1	7.0
6 Ascochingas.....	52900	655	188	1.2	0.4
7 Monte de Vera.....	55300	2082	745	3.8	1.3
Total.....	921100	35169	16968	3.8	1.8

II. — Departamento San Javier					
8 San Javier.....	234700	4683	2654	2.0	1.1
9 Florencia.....	243000	1811	370	0.7	0.2
10 Las Toscas.....	195300	16979	996	8.7	0.5
11 Ocampo.....	190500	13572	1293	7.1	0.7
12 Las Garzas.....	131700	8321	355	6.3	0.3
13 El Toba.....	161400	8943	375	5.5	0.2
14 Avellaneda.....	186700	11376	3554	6.1	2.0
15 Reconquista.....	203000	8226	1021	4.0	0.5
16 Mal Abrigo.....	110600	197	64	0.2	0.1
17 Alejandra.....	345200	2307	283	0.7	0.8
Total.....	2002100	76415	10965	3.8	0.5

III. — Departamento Las Colonias					
18 Esperanza.....	16400	13974	8822	85.2	53.8
19 Monte Aguará.....	1244100	144	59	0.0	—
20 Soledad.....	242800	118	84	0.0	—
21 Maria Luisa.....	57800	5153	2253	8.9	3.9
22 Providencia.....	101000	15561	7038	15.4	7.0
23 Constanza.....	64100	1700	1845½	2.7	2.9
24 Sunchales.....	239200	5298	2302	2.2	0.9
25 Progreso.....	43100	12774	5498	29.6	12.8
26 Sarmiento.....	37400	9299	4469	24.9	11.9
27 Lehmann.....	58200	25385	12510	43.6	21.5
28 Egusquiza.....	74200	10563	3528	14.2	4.8
29 Felicia.....	42700	33267	13015	77.9	30.5
30 Rafaela.....	31400	15207	10060	48.4	32.0
31 Castellanos.....	76000	21599	9992	28.4	13.1
32 Pujol.....	19200	6690	3357	34.8	17.5
33 Humboldt.....	26800	19289	11841	72.0	44.2
34 Nuevo Torino.....	21500	13402	9769	62.3	45.4
35 Pilar.....	20600	7457	6785	36.2	32.9
36 Susana y Aurelia.....	36900	25249	13559	68.4	36.7
37 Saguier.....	43100	25917	12304	60.1	28.5
38 Santo Tomé.....	23500	3530	3223	15.0	13.7
39 Franck.....	8200	5872	3505	71.6	42.7
40 Las Tunas.....	7400	3550	3342	48.0	45.2
41 San Gerónimo.....	18100	13113	5828	72.4	32.2
42 Santa Maria.....	23800	15112	8729	63.5	36.7
43 Angélica.....	35700	5975	5969	16.7	16.7
44 Quebrachales.....	53100	12586	3912	23.7	7.4
45 San Agustín.....	24700	9029	8980	36.6	36.4
46 Matilde.....	25800	7696	6093	29.8	23.6
47 San Carlos.....	24600	22216	11808	90.3	48.0
48 Sauce.....	96600	17212	11591	17.8	12.0
49 Argentina.....	28900	17905	8720	62.0	30.2
50 Maria Juana.....	103200	18985	2923	18.4	2.8
Total.....	2970100	420827	223713½	14.2	7.5

**XXXIII.—RELACION DEL TERRENO CULTIVADO Ó DESTINADO Á CULTIVO
CON LA EXTENSION TERRITORIAL ABSOLUTA**

DISTRITOS	SUPERFICIE TERRITORIAL — Hectáreas cuad.	EXTENSION DES- TINADA — Á LABRANZA	EXTENSION CULTIVADA	PROPORCION % RESPECTO A LA SUPERFICIE TOTAL DEL DISTRITO, DE TERRENO	
				Destinado á labranza	Cultivado
	2	3	4	5	6

IV.—Departamento San José

51 Helvecia.....	298600	4943	1924	1.7	0.6
52 Cayastá.....	70500	3238	1374	4.6	2.0
53 Santa Rosa.....	70700	1106	1106	1.6	1.6
54 San José del Rincon.....	38200	2951	1966	7.7	5.1
Total	478000	12238	6370	2.6	1.3

V.—Departamento San Gerónimo

55 Coronda.....	102200	7791	5805	7.6	5.7
56 Oroño y Gessler.....	31800	21794	14943	68.5	47.0
57 Galvez.....	66100	8714	6146	13.9	9.3
58 Belgrano.....	51100	23678	7192	46.3	14.1
59 San Martin.....	83700	24454	10508	29.2	12.6
60 Sastre.....	112800	6706	2151	5.9	1.9
61 Piamonte.....	174400	13806	5477	7.9	3.1
62 San Genaro.....	131400	24989	14801	19.0	11.3
63 Irigoyen.....	76000	25245	15055	33.2	19.8
64 Gaboto.....	89100	10351	7060	11.6	7.9
Total	918600	167528	89138	18.2	9.7

VI.—Departamento Iriondo

65 Cañada de Gomez.....	79600	12180	7923	15.3	10.0
66 Carcarañá Abajo.....	21700	8655	6454	39.9	29.7
67 Carcarañá Oeste.....	40600	6564	4994	16.1	12.3
68 Santa Teresa.....	76800	41005	30572	53.4	39.8
69 Amistad.....	89900	16592	12388	18.4	13.8
70 Tortugas.....	97100	46900	25005	48.3	26.4
71 Correa.....	37500	10693	8371	28.5	22.3
72 Bustinza.....	54400	21469	10168	39.5	18.7
73 Armstrong.....	61100	23081	17388	37.8	28.5
Total	558700	187139	123863	33.5	22.2

VII.—Departamento San Lorenzo

74 San Lorenzo.....	11400	4532	2323	39.8	20.4
75 Jesús María.....	24500	12968	8288	52.9	33.8
76 Desmochado Abajo.....	12200	31	31	0.3	0.3
77 Alberdi.....	12100	2479	1578	20.5	13.0
78 Bernstadt (Roldan).....	51500	21711	9928	42.1	19.3
79 Carcarañá.....	7100	6746	3550	95.0	50.0
80 Clodomira.....	29800	3986	2508	13.4	8.4
81 Candelaria.....	35800	23688	11483	66.2	32.1
82 General Roca.....	31000	14098	12140	45.5	39.2
83 Urquiza.....	107200	9535	8547	8.9	7.9
84 San José de la Esquina.....	192600	53441	39236	27.7	20.4
Total	515200	153215	99612	29.7	19.3

PROVINCIA DE SANTIAGO DEL ESTERO

PROVINCIA DE CORRIENTES

PROVINCIA DE CORDOBA

PROVINCIA DE ENTRE RIOS

PROVINCIA DE BUENOS AYRES

PRIMER CENSO GENERAL DE LA PROVINCIA DE SANTA FE
 6,7y8 de Junio 1887

Administracion del DR. JOSÉ GALVEZ

GABRIEL CARRASCO Director del Censo

AGRICULTURA

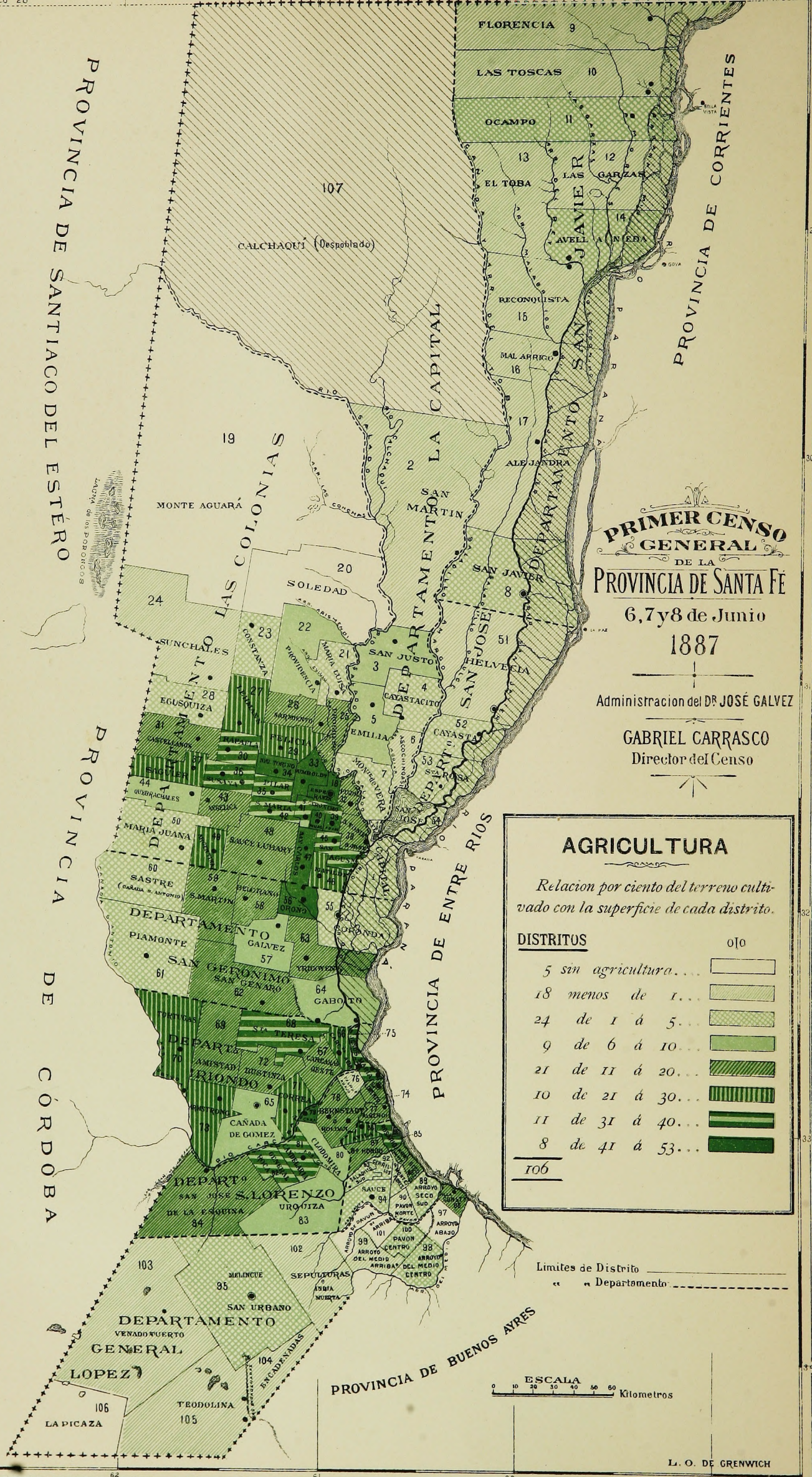
Relacion por ciento del terreno cultivado con la superficie de cada distrito.

DISTRITOS	%
5 sin agricultura...	0%
18 menos de 1...	1-17%
24 de 1 a 5...	18-23%
9 de 6 a 10...	24-29%
21 de 11 a 20...	30-39%
10 de 21 a 30...	40-49%
11 de 31 a 40...	50-59%
8 de 41 a 53...	60-53%

Limites de Distrito
" " Departamento

ESCALA 0 10 20 30 40 50 60 Kilometros

L. O. DE GREENWICH



Generated through HathiTrust on 2025-11-06 13:02 GMT
 https://hdl.handle.net/2027/yale.39002085409531 / Public Domain

XXXIII. — RELACION DEL TERRENO CULTIVADO Ó DESTINADO Á CULTIVO
CON LA EXTENSION TERRITORIAL ABSOLUTA

DISTRITOS	SUPERFICIE TERRITORIAL — Hectáreas cuad.	EXTENSION DES- TINADA Á LABRANZA	EXTENSION CULTIVADA	PROPORCION % RESPECTO A LA SUPERFICIE TOTAL DEL DISTRITO, DE TERRENO	
				Destinado á labranza	Cultivado
1	2	3	4	5	6

VIII. — Departamento Rosario

85 Rosario	11100	5023	3461	45.3	31.2
86 Avila (Arroyo Ludueña).....	13600	5239	4158	38.5	30.6
87 Bajo Hondo.....	19700	3900	3309	19.8	16.8
88 Arroyo Seco Norte.....	12500	1093	1634	15.9	13.1
89 Arroyo Seco Sud.....	22900	13924	859	60.8	3.8
90 Pavon Norte.....	16100	103	101	0.6	0.6
91 Monte Flores.....	14300	428	373	3.0	2.6
92 Cerrillos.....	10800	359	328	3.3	3.0
93 Saladillo del Sud.....	11300	316	163	2.8	1.4
94 Cármen del Sauce.....	33700	2229	1158	6.6	3.4
Total	166000	33514	15544	20.2	9.4

IX. — Departamento General Lopez

95 Melincué.....	272300	8754	3631	3.2	1.3
96 Villa Constitucion	13600	1814	1631	13.3	12.0
97 Arroyo del Medio Abajo.....	30400	—	—	—	—
98 » » » Centro	40000	525	420	1.3	1.0
99 » » » Arriba	32200	83	73	0.2	0.2
100 Pavon Centro.....	20800	445	465	2.1	2.2
101 » Arriba.....	45000	—	—	—	—
102 India Muerta	137300	2317	486	1.6	0.3
103 Venado Tuerto	378100	5846	2289	1.5	0.6
104 Encadenadas y Barriles.....	64000	189	165	0.3	0.3
105 Teodolina... ..	232800	2025	557	0.9	0.2
106 La Picaza.....	149500	—	—	—	—
Total	1416000	21998	9717	1.6	0.7

Resúmen de los Departamentos

I La Capital	921100	35169	16968	3.8	1.8
II San Javier.....	2002100	76415	10965	3.8	0.5
III Las Colonias	2970100	420827	223713	14.2	7.5
IV San José	478000	12238	6370	2.6	1.3
V San Gerónimo	918600	167528	89138	18.2	9.7
VI Iriondo	558700	187139	123863	33.5	22.2
VII San Lorenzo.....	515200	153215	99612	29.7	19.3
VIII Rosario	166000	33514	15544	20.2	9.4
IX General Lopez.....	1416000	21998	9717	1.6	0.7
Total	9945800	1108043	595890	11.1	6.0

NOTA — No está comprendido el distrito Calchaquí, que tiene 2,922,600 hectáreas cuadradas, y que está despoblado.

XXXIV.—VALOR MEDIO DE LAS TIERRAS DE LABOR Y PASTOREO
 EN PESOS MONEDA NACIONAL (1 \$ = 5 francos)

DISTRITOS	TIERRAS DE				LA LEGUA (2,700 hectáreas)	DISTRITOS	TIERRAS DE				LA LEGUA (2,700 hectáreas)		
	Labranza		Pastoreo				Labranza		Pastoreo				
	La hectárea		La hectárea				La hectárea		La hectárea				
	De	Á	De	Á			De	Á	De	Á			
1	2	3	4	5	6	1	2	3	4	5	6		
I.—Departamento La Capital						IV.—Departamento San José							
1	Santa-Fé	300	500	—	—	—	51	Helvecia	20	40	12	15	30000
2	San Martín	10	12	9	10	20000	52	Cayastá	20	30	15	20	35000
3	San Justo	15	20	12	15	30000	53	Santa Rosa	20	30	15	20	35000
4	Cayastacito	20	25	15	20	40000	54	San José del Rincon	30	40	20	30	40000
5	Emilia	30	35	25	28	60000							
6	Ascochingas	40	50	28	30	70000							
7	Monte de Vera	40	50	30	35	80000							
II.—Departamento San Javier						V.—Departamento San Gerónimo							
8	San Javier	15	20	9	11	30000	55	Coronda	30	50	28	30	70000
9	Florencia	12	15	7	8	15000	56	Oroño y Gessler	25	35	—	—	—
10	Las Toscas	12	15	7	8	14000	57	Galvez	30	50	30	35	80000
11	Ocampo	14	20	8	9	20000	58	Belgrano	20	30	18	20	40000
12	Las Garzas	12	15	7	8	14000	59	San Martín	18	25	15	18	35000
13	El Toba	10	12	7	8	14000	60	Sastre	14	18	12	15	30000
14	Avellaneda	14	20	8	10	18000	61	Piamonte	14	18	12	15	30000
15	Reconquista	15	18	9	12	22000	62	San Genaro	20	30	18	20	50000
16	Mal Abrigo	18	20	9	12	25000	63	Irigoyen	30	50	28	30	70000
17	Alejandra	18	20	9	12	25000	64	Gaboto	25	30	24	26	60000
III.—Departamento Las Colonias						VI.—Departamento Iriondo							
18	Esperanza	35	50	—	—	—	65	Cañada de Gomez	30	50	30	35	80000
19	Monte Aguará	8	10	8	10	20000	66	Carcaraña Abajo	25	30	24	26	60000
20	Soledad	8	10	8	10	22000	67	Carcaraña Oeste	22	25	20	22	50000
21	Maria Luisa	15	18	14	16	35000	68	Santa Teresa	25	30	20	22	50000
22	Providencia	18	25	15	18	40000	69	Amistad	20	25	18	20	45000
23	Constanza	15	18	12	14	—	70	Tortugas	20	30	16	18	40000
24	Sunchales	18	25	15	18	40000	71	Correa	20	20	18	22	60000
25	Progreso	20	25	19	20	50000	72	Bustanza	25	30	25	28	60000
26	Sarmiento	20	25	12	15	—	73	Armstrong	25	30	20	22	50000
27	Lehmann	18	25	13	15	—							
28	Egusquiza	15	18	12	14	30000							
29	Felicia	20	25	—	—	—							
30	Rafaela	25	30	—	—	—							
31	Castellanos	18	22	12	14	30000							
32	Pujol	20	25	—	—	—							
33	Humboldt	30	35	—	—	—							
34	Nuevo Torino	25	30	—	—	—							
35	Pilar	25	35	—	—	—							
36	Susana y Aurelia	25	30	—	—	—							
37	Sagüier	20	25	—	—	—							
38	Santo Tomás	30	50	—	—	—							
39	Franck	30	40	—	—	—							
40	Las Tunas	30	50	—	—	—							
41	San Gerónimo	30	50	—	—	—							
42	Santa María	30	40	—	—	—							
43	Angélica	20	25	—	—	—							
44	Quebrachales	20	25	—	—	—							
45	San Agustín	30	35	—	—	—							
46	Matilde	30	35	—	—	—							
47	San Carlos	45	80	—	—	—							
48	Sauce	25	30	24	28	60000							
49	Argentina	20	30	—	—	—							
50	Maria Juana	20	30	12	14	30000							
VII.—Departamento San Lorenzo													
							74	San Lorenzo	40	50	38	45	80000
							75	Jesús María	35	50	30	35	80000
							76	Desmochado Abajo	35	50	28	32	70000
							77	Alberdi	50	100	—	—	—
							78	Bernstadt (Roldan)	40	60	—	—	80000
							79	Carcaraña	40	80	—	—	—
							80	Clodomira	35	50	28	32	70000
							81	Candelaria	35	60	30	35	80000
							82	General Roca	30	35	30	32	75000
							83	Urquiza	30	35	28	32	70000
							84	San José de la Es-	25	30	24	27	60000
								quina					

XXXIV.—VALOR MEDIO DE LAS TIERRAS DE LABOR Y PASTOREO
EN PESOS MONEDA NACIONAL (1 \$ = 5 francos)

DISTRITOS	TIERRAS DE				LA LEGUA (2,700 hectáreas)	DISTRITOS	TIERRAS DE				LA LEGUA (2,700 hectáreas)
	Labranza		Pastoreo				Labranza		Pastoreo		
	De	Á	De	Á			De	Á	De	Á	
1	2	3	4	5	6	1	2	3	4	5	6
VIII. — Departamento Rosario						IX. — Departamento General Lopez					
85 Rosario	500	1000	—	—	—	95 Melincué	20	25	12	15	30000
86 Avila (Arroyo Ludueña).	70	100	—	—	—	96 Villa Constitucion.	35	40	32	35	80000
87 Bajo Hondo	70	100	—	—	—	97 Arroyo del Medio Abajo.	30	35	28	32	70000
88 Arroyo Seco Norte.	50	60	40	50	100000	98 " " " Centro	25	30	24	28	60000
89 Arroyo Seco Sud.	40	60	40	50	100000	99 " " " Arriba	20	25	20	22	50000
90 Pavon Norte.	40	60	35	40	90000	100 Pavon Centro.	20	25	20	22	50000
91 Monte Flores	40	60	35	40	90000	101 " Arriba	20	25	20	22	50000
92 Cerrillos	40	60	40	50	100000	102 India Muerta	15	20	12	15	30000
93 Saladillo Sud.	35	50	35	40	90000	103 Venado Tuerto.	14	18	10	12	25000
94 Carmen del Sauce.	35	50	30	40	80000	104 Encadenadas y Barriles	10	12	10	12	25000
						105 Teodolina	10	13	10	12	25000
						106 La Picaza	10	12	9	10	20000

NOTAS.— 1ª Los precios de tierras varían muy á menudo, en la Provincia, y á veces en cantidades muy crecidas, de modo que estos datos solo tienen por objeto dar una lijera idea aproximativa de los precios medios en la época del Censo.

2ª Desde hace muchos años se observa un crecido movimiento de alza en los precios de tierras, de modo que cada año, por lo general, valen mas que el anterior.

3ª Los precios de las tierras de labranza, se entienden en las colonias formadas ó en formacion ó en las tierras destinadas especialmente para la agricultura.

4ª Los precios por hectárea de las tierras de pastoreo, se refieren á la compra de pequeñas fracciones, y nó á la de una ó mas leguas.

5ª No se ha puesto precio por legua, ni de tierra de pastoreo en varios distritos, porque en ellos no hay ya estancias, es decir, tierras especialmente destinadas para la cria de ganados por estar ya toda dedicada á la agricultura.

Generated through HathiTrust on 2025-11-06 13:02 GMT
https://hdl.handle.net/2027/yale.39002085409531 / Public Domain

XXXV.—ARBOLADO (EN HECTÁREAS)

DISTRITOS	ÁRBOLES FRUTALES	DE CONSTRUCCION Y PARA COMBUSTIBLE	PLANTAS RECREATIVAS, TINTÓREAS Y MEDICINALES	SUMA DE HECTÁREAS	DISTRITOS	ÁRBOLES FRUTALES	DE CONSTRUCCION Y PARA COMBUSTIBLE	PLANTAS RECREATIVAS, TINTÓREAS Y MEDICINALES	SUMA DE HECTÁREAS
1	2	3	4	5	1	2	3	4	5
I. — Departamento La Capital					IV. — Departamento San José				
1 Santa Fé.....	142	59	—	201	51 Helvecia.....	47	20	—	67
2 San Martín.....	20	2	13	35	52 Cayastá.....	12	7	—	19
3 San Justo.....	24	44	—	68	53 Santa Rosa.....	147	—	—	147
4 Cayastaco.....	69	5	3	77	54 San José del Rincon	71	5	—	76
5 Emilia.....	27	7	3	37	Total.....	277	32	—	309
6 Ascochingas.....	22	3	—	25					
7 Monte de Vera....	18	7	2	27					
Total.....	322	127	21	470					
II. — Departamento San Javier					V. — Departamento San Gerónimo				
8 San Javier.....	142	22	7	171	55 Coronda.....	93	39	112	244
9 Florencia.....	—	—	2	2	56 Oroño y Gessler..	175	208	4	387
10 Las Toscas.....	31	51	18	100	57 Galvez.....	—	—	—	—
11 Ocampo.....	5	673	—	678	58 Belgrano.....	27	29	2	58
12 Las Garzas.....	14	—	—	14	59 San Martín.....	76	46	2	124
13 El Toba.....	15	—	—	15	60 Sastre.....	25	26	7	58
14 Avellaneda.....	40	1015	3	1058	61 Piamonte.....	310	390	22	722
15 Reconquista.....	90	—	—	90	62 San Genaro.....	42	43	3	88
16 Mal Abrigo.....	5	—	1	6	63 Irigoyen.....	89	32	—	121
17 Alejandra.....	24	19	—	43	64 Gaboto.....	5	2	—	7
Total.....	366	1780	31	2177	Total.....	842	815	152	1809
III. — Departamento Las Colonias					VI. — Departamento Iriondo				
18 Esperanza.....	192	187	—	379	65 Cañada de Gomez..	37	27	2	66
19 Monte Aguará....	59	—	—	59	66 Carcarañá Abajo...	—	—	—	—
20 Soledad.....	25	—	—	25	67 Carcarañá Oeste...	5	—	—	5
21 María Luisa.....	6	—	—	6	68 Santa Teresa.....	47	10	—	57
22 Providencia.....	65	—	4	69	69 Amistad.....	20	20	9	49
23 Costanza.....	2	24	2	28	70 Tortugas.....	8	—	—	8
24 Sunchales.....	—	—	—	—	71 Correa.....	14	—	17	31
25 Progreso.....	19	—	—	19	72 Bustinza.....	—	—	—	—
26 Sarmiento.....	39	20	10	69	73 Armstrong.....	8	—	—	8
27 Lehmann.....	42	—	—	42	Total.....	139	57	28	224
28 Egusquiza.....	13	19	14	46					
29 Felicia.....	53	229	—	282					
30 Rafaela.....	37	19	2	58					
31 Castellanos.....	8	19	—	27					
32 Pujol.....	19	86	2	107					
33 Humboldt.....	51	140	2	193					
34 Nuevo Torino.....	81	67	—	148					
35 Pilar.....	71	62	5	138					
36 Susana y Aurelia..	81	37	—	118					
37 Sagüier.....	20	24	—	44					
38 Santo Tomé.....	22	—	—	22					
39 Franck.....	29	21	13	63					
40 Las Tunas.....	27	46	—	73					
41 San Gerónimo.....	123	138	3	264					
42 Santa María.....	39	127	—	166					
43 Angélica.....	12	10	—	22					
44 Quebrachales.....	17	—	—	17					
45 San Agustín.....	229	67	—	296					
46 Matilde.....	53	47	—	100					
47 San Carlos.....	204	287	3	494					
48 Sauce.....	61	428	241	730					
49 Argentina.....	13	—	—	13					
50 María Juana.....	—	—	—	—					
Total.....	1712	2104	301	4117					
VII. — Departamento San Lorenzo									
					74 San Lorenzo.....	96	17	—	113
					75 Jesús María.....	94	68	3	165
					76 Desmochado Abajo..	3	17	—	20
					77 Alberdi.....	47	69	2	118
					78 Bernstadt (Roldan).	164	57	—	221
					79 Carcarañá.....	29	71	—	100
					80 Clodomira.....	10	—	—	10
					81 Candelaria.....	105	3	—	108
					82 General Roca.....	47	—	87	134
					83 Urquiza.....	76	2	3	81
					84 San José de la Es-				
					quina.....	79	26	7	112
					Total.....	750	330	102	1182

Generated through HathiTrust on 2025-11-06 13:02 GMT
 https://hdl.handle.net/2027/yale.39002085409531 / Public Domain

XXXV.— ARBOLADO (EN HECTÁREAS

DISTRITOS	ÁRBOLES FRUTALES	DE CONSTRUCCION Y PARA COMBUSTIBLE	PLANTAS RECREA- TIVAS, TINTÓREAS Y MEDICINALES	SUMA DE HECTÁREAS	DISTRITOS	ÁRBOLES FRUTALES	DE CONSTRUCCION Y PARA COMBUSTIBLE	PLANTAS RECREA- TIVAS, TINTÓREAS Y MEDICINALES	SUMA DE HECTÁREAS
VIII.—Departamento Rosario					IX.—Departamento General Lopez				
85 Rosario.....	261	78	8	347	95 Melincué.....	118	7	8	133
86 Avila (Arroyo Ludueña).	54	27	—	81	96 Villa Constitucion.	8	3	13	24
87 Bajo Hondo.....	30	7	4	41	97 Arroyo del Medio Abajo.	—	—	—	—
88 Arroyo Seco Norte.	13	20	12	45	98 " " " Centro.	78	16	3	97
89 Arroyo Seco Sud...	44	164	17	225	99 " " " Arriba.	7	—	—	7
90 Pavon Norte.....	13	5	—	18	100 Pavon Centro....	32	—	3	35
91 Monte Flores.....	20	8	—	28	101 " " Arriba....	—	—	—	—
92 Cerrillos.....	36	2	—	38	102 India Muerta.....	24	2	2	28
93 Saladillo Sud.....	37	15	1	53	103 Venado Tuerto...	151	59	34	244
94 Carmen del Sauce..	51	17	4	72	104 Encadenadas y Barriles..	14	30	—	44
Total.....	559	343	46	948	105 Teodolina.....	51	130	2	183
					106 La Picaza.....	—	—	—	—
					Total.....	483	247	65	795

Resumen de los Departamentos

I La Capital.....	322	127	21	470	VI Iriondo.....	139	57	28	224
II San Javier... ..	366	1780	31	2177	VII San Lorenzo....	750	330	102	1182
III Las Colonias.....	1712	2104	301	4117	VIII Rosario.....	559	343	46	948
IV San José.....	277	32	—	309	IX General Lopez...	483	247	65	795
V San Gerónimo.....	842	815	152	1809	Total I á IX...	5450	5835	746	12031

XXXVI.—CEREALES, FARINÁCEOS, ETC. (HECTÁREAS CULTIVADAS)

DISTRITOS	TRIGO	MAIZ	LINO	CEBADA	CENTENO SARRACENO, ETC.	FARINÁCEOS Papas, habas, porotos, batatas, etc.	TOTAL DE HECTÁREAS
1	2	3	4	5	6	7	8
I.—Departamento La Capital							
1 Santa-Fé.....	310	519	568	44	4	653	2098
2 San Martín.....	47	415	—	3	—	15	480
3 San Justo.....	4498	795	864	3	12	81	6253
4 Cayastacito.....	235	323	142	10	—	13	723
5 Emilia.....	3380	280	1473	17	—	19	5169
6 Ascochingas.....	57	76	—	—	—	10	143
7 Monte de Vera.....	19	171	118	—	6	278	592
Total I.....	8546	2579	3165	77	22	1069	15458
II.—Departamento San Javier							
8 San Javier.....	12	740	911	5	—	74	1742
9 Florencia.....	—	319	—	—	—	25	344
10 Las Toscas.....	—	810	—	—	—	53	863
11 Ocampo.....	—	525	—	—	8	34	567
12 Las Garzas.....	—	295	—	—	—	25	320
13 El Toba.....	—	251	3	2	—	40	296
14 Avellaneda.....	8	979	423	—	—	144	1554
15 Reconquista.....	—	584	57	—	—	56	697
16 Mal Abrigo.....	—	37	—	—	—	17	54
17 Alejandra.....	25	113	2	14	—	35	189
Total II.....	45	4653	1396	21	8	503	6626
III.—Departamento Las Colonias							
18 Esperanza.....	4383	957	2047	439	4	91	7921
19 Monte Aguará.....	—	—	—	—	—	—	—
20 Soledad.....	—	34	—	8	—	—	42
21 María Luisa.....	1615	315	280	—	—	5	2215
22 Providencia.....	5786	211	839	15	—	32	6883
23 Constanza.....	1700	44	—	17	—	22	1783
24 Sunchales.....	1081	152	877	74	—	—	2184
25 Progreso.....	4782	156	437	44	—	3	5422
26 Sarmiento.....	3277	148	874	—	3	64	4366
27 Lehmann.....	10093	331	1475	27	—	176	12102
28 Egusquiza.....	2278	901	209	27	—	—	3415
29 Felicia.....	10160	449	1800	79	2	59	12549
30 Rafaela.....	8376	57	1392	25	2	37	9889
31 Castellanos.....	8859	115	887	5	2	19	9887
32 Pujol.....	1807	228	977	51	—	20	3083
33 Humboldt.....	8346	655	2298	152	—	36	11487
34 Nuevo Torino.....	6603	223	2575	34	—	34	9469
35 Pilar.....	5678	35	670	86	—	12	6481
36 Susana y Aurelia.....	9831	162	3238	30	—	29	13290
37 Sagüer.....	9981	315	1144	78	—	197	11715
38 Santo Tomé.....	1809	74	1238	—	—	17	3138
39 Franck.....	1735	56	1502	47	—	29	3369
40 Las Tunas.....	1683	197	1201	56	—	20	3157
41 San Gerónimo.....	3035	663	1421	155	—	68	5342
42 Santa María.....	6397	27	1964	2	1	18	8409
43 Angélica.....	5362	71	361	24	15	49	5882
44 Quebrachales.....	3437	32	342	5	2	5	3823
45 San Agustín.....	4978	56	3326	25	—	76	8461
46 Matilde.....	4294	5	1225	5	—	31	5560
47 San Carlos.....	6928	400	3135	133	—	159	10755
48 Sauce.....	8339	189	2132	12	—	44	10716
49 Argentina.....	7411	660	567	8	—	7	5653
50 María Juana.....	2337	314	270	—	—	—	2921
Total III.....	162381	8232	40703	1663	31	1359	214369

Generated through HathiTrust on 2025-11-06 13:02 GMT
https://hdl.handle.net/2027/yale.39002085409531 / Public Domain

XXXVI. — CEREALES, FARINÁCEOS, ETC. (HECTÁREAS CULTIVADAS)

DISTRITOS	TRIGO	MAIZ	LINO	CEBADA	CENTENO SARRACENO, ETC.	FARINÁCEOS Papas, habas, porotos, batatas, etc.	TOTAL DE HECTÁREAS
1	2	3	4	5	6	7	8

IV.— Departamento San José

51 Helvecia	229	616	157	15	—	56	1073
52 Cayastá	226	326	324	—	—	3	879
53 Santa Rosa	—	498	—	—	—	42	540
54 San José del Rincon	—	1073	—	2	—	7	1082
Total IV.....	455	2513	481	17	—	108	3574

V.— Departamento San Gerónimo

55 Coronda	3476	587	643	182	—	34	4922
56 Oroño y Gessler	10772	373	2997	24	—	66	14232
57 Galvez	5025	263	855	—	—	—	6143
58 Belgrano	5757	828	312	5	3	37	6942
59 San Martin	9053	373	785	6	—	12	10229
60 Sastre	1400	609	40	—	—	8	2057
61 Piamonte	2651	827	400	6	—	22	3906
62 San Genaro	11658	1459	1024	—	10	22	14173
63 Irigoyen	11884	319	2271	170	—	20	14664
64 Gaboto	4801	933	1277	3	1	—	7015
Total V.....	66477	6571	10604	396	14	221	84283

VI.— Departamento Iriondo

65 Cañada de Gomez	4557	702	197	110	—	3	5569
66 Carcarañá Abajo	5487	88	847	—	—	5	6427
67 Carcarañá Oeste	4584	49	337	—	—	2	4972
68 Santa Teresa	28014	425	734	—	—	5	29178
69 Amistad	7770	1272	422	51	42	13	9570
70 Tortugas	17980	1387	314	—	236	100	20017
71 Correa	5673	722	1103	223	—	20	7741
72 Bustinza	8466	795	761	29	19	30	10100
73 Armstrong	14641	1078	663	940	—	—	17322
Total VI.....	97172	6518	5378	1353	297	178	110896

VII.— Departamento San Lorenzo

74 San Lorenzo	739	935	209	2	—	130	2015
75 Jesús María	4738	616	2409	34	—	27	7824
76 Desmochado Abajo	—	—	—	—	—	2	2
77 Alberdi	—	612	3	—	—	157	772
78 Bernstadt (Roldan)	4077	3575	1186	17	—	192	9047
79 Carcarañá	1453	1304	342	9	—	78	3186
80 Clodomira	1294	1076	76	2	—	12	2460
81 Candelaria	6034	3368	1210	78	3	118	10811
82 General Roca	9655	579	1736	22	—	5	11997
83 Urquiza	5229	1712	1225	194	2	56	8418
84 San José de la Esquina	31996	4051	2798	4	—	41	38890
Total VII.....	65215	17828	11194	362	5	818	95422

XXXVI. — CEREALES, FARINÁCEOS, ETC. (HECTÁREAS CULTIVADAS)

DISTRITOS	TRIGO	MAIZ	LINO	CEBADA	CENTENO SARRACENO, ETC.	FARINÁCEOS Papas, habas, porotos, bitutis, etc.	TOTAL DE HECTÁREAS
1	2	3	4	5	6	7	8

VIII. — Departamento Rosario

85 Rosario.....	41	918	52	29	3	670	1713
86 Avila (Arroyo Ludueña).....	—	1694	—	22	—	241	1957
87 Bajo Hondo.....	—	1669	12	12	—	845	2538
88 Arroyo Seco Norte.....	—	643	—	13	—	541	1197
89 Arroyo Seco Sud.....	—	515	—	2	—	19	536
90 Pavon Norte.....	—	51	—	—	—	8	59
91 Monte Flores.....	—	192	—	—	—	83	275
92 Cerrillos.....	—	189	—	12	—	22	223
93 Saladillo del Sud.....	—	78	—	—	—	7	85
94 Carmen del Sauce.....	78	871	—	—	—	9	958
Total VIII.....	119	6820	64	90	3	2445	9541

IX. — Departamento General Lopez

95 Melincué.....	1177	1974	24	11	—	49	3235
96 Villa Constitucion.....	—	1200	—	5	—	123	1328
97 Arroyo del Medio Abajo.....	—	—	—	—	—	—	—
98 » » » Centro.....	—	197	—	2	—	2	201
99 » » » Arriba.....	—	37	—	—	—	3	40
100 Pavon Centro.....	—	115	—	—	—	—	115
101 » Arriba.....	—	—	—	—	—	—	—
102 India Muerta.....	—	413	—	2	—	12	427
103 Venado Tuerto.....	24	924	—	29	8	35	1020
104 Encadenadas y Barriles.....	—	71	—	3	—	5	79
105 Teodolina.....	41	256	—	2	—	5	304
106 La Picaza.....	—	—	—	—	—	—	—
Total IX.....	1242	5187	24	54	8	234	6749

Resumen de los Departamentos

I La Capital.....	8546	2579	3165	77	22	1069	15458
II San Javier.....	45	4053	1396	21	8	503	6626
III Las Colonias.....	162381	8232	40703	1663	31	1353	214363
IV San José.....	455	2513	481	17	—	108	3574
V San Gerónimo.....	66477	6571	10604	396	14	221	84283
VI Iriondo.....	97172	6518	5378	1353	297	178	110896
VII San Lorenzo.....	65215	17828	11194	362	5	818	95422
VIII Rosario.....	119	6820	64	90	3	2445	9541
IX General Lopez.....	1242	5187	24	54	8	234	6749
Total I á IX.....	401652	60901	73009	4033	388	6929	546912

XXXVII. — CULTIVOS INDUSTRIALES DIVERSOS, PLANTAS FORRAJERAS
Y LEGUMBRES DE MERCADO

DISTRITOS	VIÑAS	MANÍ	TABACO, CAÑAMO, Y GRANOS OLEAGINOSOS	LEGUMBRES	ALFALFA	Otros FORRAJES	TOTAL DE HECTÁREAS	NÚMERO DE ÓRDEN
1	2	3	4	5	6	7	8	9
I. — Departamento La Capital								
1 Santa-Fé	7	7	19	105	488	2	628	1
2 San Martín	—	—	8	8	47	—	63	2
3 San Justo	1	—	17	10	19	—	47	3
4 Cayastacito	2	10	—	5	59	—	76	4
5 Emilia	35	2	—	2	41	—	80	5
6 Ascochingas	1	—	—	—	17	2	20	6
7 Monte de Vera	—	3	—	8	113	2	126	7
Total I.....	46	22	44	138	784	6	1040	
II. — Departamento San Javier								
8 San Javier	4	695	2	13	27	—	741	8
9 Florencia	—	10	—	—	13	1	24	9
10 Las Toscas	2	11	2	7	8	3	33	10
11 Ocampo	—	2	—	14	32	—	48	11
12 Las Garzas	3	—	1	9	8	—	21	12
13 El Toba	3	42	2	12	5	—	64	13
14 Avellaneda	3	918	1	15	5	—	942	14
15 Reconquista	—	209	—	13	12	—	234	15
16 Mal Abrigo	—	2	—	—	2	—	4	16
17 Alejandra	—	26	—	19	5	1	51	17
Total II.....	15	1915	8	102	117	5	2162	
III. — Departamento Las Colonias								
18 Esperanza	5	3	—	47	467	—	522	18
19 Monte Aguará	—	—	—	—	—	—	—	19
20 Soledad	—	—	—	—	17	—	17	20
21 María Luisa	—	—	—	7	25	—	32	21
22 Providencia	2	—	1	15	63	5	86	22
23 Constanza	$\frac{1}{2}$	—	—	23	11	—	34 $\frac{1}{2}$	23
24 Sunchales	—	—	—	13	105	—	118	24
25 Progreso	—	14	—	—	41	2	57	25
26 Sarmiento	—	—	—	5	29	—	34	26
27 Lehmann	—	—	—	149	217	—	366	27
28 Egusquiza	—	—	—	—	67	—	67	28
29 Felicia	—	3	—	27	154	—	184	29
30 Rafaela	3	—	—	—	108	2	113	30
31 Castellanos	—	—	—	19	59	—	78	31
32 Pujol	2	3	—	7	155	—	167	32
33 Humboldt	2	—	—	4	148	7	161	33
34 Nuevo Torino	3	—	—	12	137	—	152	34
35 Pilar	3	—	—	13	150	—	166	35
36 Susana y Aurelia	—	—	—	5	146	—	151	36
37 Saguier	—	—	—	445	98	2	545	37
38 Santo Tomé	—	—	—	7	62	—	69	38
39 Franck	—	—	—	5	63	5	73	39
40 Las Tunas	3	2	—	—	107	—	112	40
41 San Gerónimo	12	2	—	9	199	—	222	41
42 Santa María	—	—	—	17	135	2	154	42
43 Angélica	—	—	—	14	51	—	65	43
44 Quebrachales	—	—	—	16	56	—	72	44
45 San Agustín	19	34	—	59	111	—	223	45
46 Matilde	3	2	—	15	67	346	433	46
47 San Carlos	13	5	—	79	450	12	559	47
48 Sauce	4	2	—	34	103	2	145	48
49 Argentina	10	—	7	3	34	—	54	49
50 María Juana	—	—	—	—	2	—	2	50
Total III.....	84 $\frac{1}{2}$	70	8	1049	3637	385	5233 $\frac{1}{2}$	

XXXVII.—CULTIVOS INDUSTRIALES DIVERSOS, PLANTAS FORRAJERAS
Y LEGUMBRES DE MERCADO

DISTRITOS	VIÑAS	MANÍ	TABACO, CÁÑAMO, Y GRANOS OLEAGINOSOS	LEGUMBRES	ALFALFA	OTROS FORRAJES	TOTAL DE HECTÁREAS	NÚMERO DE ÓRDEN
1	2	3	4	5	6	7	8	9

IV.—Departamento San José

51 Helvecia.....	15	730	—	7	32	—	784	51
52 Cayastá	—	472	2	2	—	—	476	52
53 Santa Rosa.....	—	409	—	2	8	—	419	53
54 San José del Rincon.....	—	646	3	155	4	—	808	54
Total IV....	15	2257	5	166	44	—	2487	—

V.—Departamento San Gerónimo

55 Coronda.....	—	18	5	96	518	2	639	55
56 Oroño y Gessler.....	12	—	—	44	266	2	324	56
57 Galvez	—	—	—	—	3	—	3	57
58 Belgrano	—	—	—	76	116	—	192	58
59 San Martín.....	—	—	—	8	147	—	155	59
60 Sastre.....	—	—	—	2	34	—	36	60
61 Piamonte.....	5	—	—	5	839	—	849	61
62 San Genaro.....	—	—	—	49	481	10	540	62
63 Irigoyen.....	—	—	—	64	206	—	270	63
64 Gaboto.....	1	—	—	—	37	—	38	64
Total V....	18	18	5	344	2647	14	3046	—

VI.—Departamento Iriondo

65 Cañada de Gomez.....	—	—	—	2	2286	—	2288	65
66 Carcarañá Abajo.....	3	—	—	—	24	—	27	66
67 Carcarañá Oeste.....	2	—	—	—	15	—	17	67
68 Santa Teresa.....	—	—	—	7	1330	—	1337	68
69 Amistad.....	—	—	—	—	2769	—	2769	69
70 Tortugas.....	12	—	—	44	5524	—	5580	70
71 Correa.....	2	—	—	—	597	—	599	71
72 Bustinza.....	8	3	15	7	35	—	68	72
73 Armstrong.....	—	—	—	—	58	—	58	73
Total VI....	27	3	15	60	12638	—	12743	—

VII.—Departamento San Lorenzo

74 San Lorenzo.....	2	—	—	36	157	—	195	74
75 Jesús María.....	3	—	—	11	285	—	299	75
76 Desmochado Abajo.....	—	—	—	—	9	—	9	76
77 Alberdi.....	5	—	2	3	678	—	688	77
78 Bernstadt (Roldan).....	3	—	—	5	641	11	660	78
79 Carcarañá.....	2	—	—	9	253	—	264	79
80 Clodomira.....	1	—	—	2	35	—	38	80
81 Candelaria.....	—	1	—	27	499	37	564	81
82 General Roca.....	—	—	—	—	9	—	9	82
83 Urquiza.....	—	—	—	2	46	—	48	83
84 San José de la Esquina.....	2	14	—	3	213	2	234	84
Total VII....	18	15	2	98	2825	50	3008	—

XXXVII.—CULTIVOS INDUSTRIALES DIVERSOS, PLANTAS FORRAJERAS
Y LEGUMBRES DE MERCADO

DISTRITOS	VIÑAS	MANÍ	TABACO, CAÑAMO Y GRANOS OLEAGINOSOS	LEGUMBRES	ALFALFA	OTROS FORRAJES	TOTAL DE HECTÁREAS	NÚMERO DE ÓRDEN
1	2	3	4	5	6	7	8	9

VIII.—Departamento Rosario

85 Rosario.....	24	17	—	154	1179	27	1401	85
86 Avila (Arroyo Ludueña).....	2	—	—	27	2089	2	2120	86
87 Bajo Hondo.....	2	—	—	3	725	—	730	87
88 Arroyo Seco Norte.....	—	—	—	32	354	6	392	88
89 Arroyo Seco Sud.....	—	—	—	3	95	—	98	89
90 Pavon Norte.....	—	—	—	—	24	—	24	90
91 Monte Flores.....	—	—	—	—	70	—	70	91
92 Cerrillos.....	—	—	—	8	59	—	67	92
93 Saladillo Sud.....	—	—	—	—	17	8	25	93
94 Carmen del Sauce.....	—	—	—	3	125	—	128	94
Total VIII.....	28	17	—	230	4737	43	5055	

IX.—Departamento General Lopez

95 Melincué.....	2	—	—	10	248	3	263	95
96 Villa Constitucion.....	—	—	—	—	281	—	281	96
97 Arroyo del Medio Abajo.....	—	—	—	—	—	—	—	97
98 » » » Centro.....	—	—	—	3	117	2	122	98
99 » » » Arriba.....	—	—	—	—	26	—	26	99
100 Pavon Centro.....	—	—	—	3	312	—	315	100
101 » Arriba.....	—	—	—	—	—	—	—	101
102 India Muerta.....	2	—	—	5	24	—	31	102
103 Venado Tuerto.....	—	—	—	12	1011	2	1025	103
104 Encadenadas y Barriles.....	—	—	—	—	42	—	42	104
105 Teodolina.....	1	—	—	8	61	—	70	105
106 La Picaza.....	—	—	—	—	—	—	—	106
Total IX.....	5	—	—	41	2122	7	2175	

Resumen de los Departamentos

I La Capital.....	46	22	44	138	784	6	1040	I
II San Javier.....	15	1915	8	102	117	5	2162	II
III Las Colonias.....	84½	70	8	1049	3637	385	5233½	III
VI San José.....	15	2257	5	166	44	—	2487	IV
V San Gerónimo.....	18	18	5	344	2647	14	3046	V
VI Iriondo.....	27	3	15	60	12638	—	12743	VI
VII San Lorenzo.....	18	15	2	98	2825	50	3008	VII
VIII Rosario.....	28	17	—	230	4737	43	5055	VIII
IX General Lopez.....	5	—	—	41	2122	7	2175	IX
Total I á IX.....	256½	4317	87	2228	29551	510	36949½	

NOTA — A mas, en el Departamento San Javier, se cultiva la caña de azúcar, en las siguientes proporciones:

Florencia.....	7	hectáreas
Las Toscas.....	211	»
Ocampo.....	3458	»
	3676	hectáreas

Agregada esa cantidad al total de cultivos diversos, da una suma de 598,568 hectáreas cultivadas en la Provincia.

XXXVIII.—MÁQUINAS É INSTRUMENTOS DE AGRICULTURA

DISTRITOS	ARADOS SIMPLES	MÁQUINAS DE SEGAR	RASTRILLOS	TRILLADORAS Á VAPOR	MÁQUINAS Á VAPOR PARA LA AGRICULTURA	MÁQUINAS HIDRÁULICAS	MÁQUINAS MOVIDAS POR EL VIENTO
1	2	3	4	5	6	7	8
I. — Departamento La Capital							
1 Santa-Fé.....	310	26	233	1	—	1	1
2 San Martín.....	72	1	15	—	—	2	—
3 San Justo.....	248	40	211	2	1	1	—
4 Cayastacito.....	91	8	44	1	—	—	—
5 Emilia.....	325	92	252	4	—	—	—
6 Ascochingas.....	68	2	31	2	—	—	—
7 Monte de Vera.....	87	5	66	—	—	—	—
Total I.....	1201	183	852	10	1	4	1
II. — Departamento San Javier							
8 San Javier.....	230	9	123	2	3	—	—
9 Florencia.....	45	—	18	—	—	—	—
10 Las Toscas.....	80	—	52	—	—	—	—
11 Ocampo.....	221	—	75	18	1	1	—
12 Las Garzas.....	48	—	28	—	—	—	—
13 El Toba.....	70	—	55	1	—	—	—
14 Avellaneda.....	315	—	189	—	—	—	—
15 Reconquista.....	118	—	67	—	1	—	—
16 Mal Abrigo.....	17	1	2	—	—	—	—
17 Alejandra.....	48	—	29	—	—	—	—
Total II.....	1192	10	638	21	5	1	—
III. — Departamento Las Colonias							
18 Esperanza.....	226	51	169	25	3	—	—
19 Monte Aguará.....	6	—	2	—	—	—	—
20 Soledad.....	15	1	1	—	—	—	1
21 María Luisa.....	135	17	103	1	—	—	—
22 Providencia.....	247	37	226	1	1	—	—
23 Constanza.....	152	54	2	—	—	—	—
24 Sunchales.....	65	—	26	—	—	—	—
25 Progreso.....	253	49	207	4	—	—	—
26 Sarmiento.....	166	41	135	—	—	—	—
27 Lehmann.....	433	133	343	3	—	—	—
28 Egusquiza.....	150	27	105	2	—	—	—
29 Felicia.....	545	123	387	7	5	—	1
30 Rafaela.....	329	94	312	1	1	4	—
31 Castellanos.....	426	74	361	3	2	8	—
32 Pujol.....	137	46	117	1	2	—	—
33 Humboldt.....	486	136	413	12	5	7	1
34 Nuevo Torino.....	343	100	303	7	2	—	—
35 Pilar.....	252	74	224	10	6	—	1
36 Susana.....	467	121	435	5	—	—	1
37 Saguier.....	361	84	205	2	2	—	—
38 Santo Tomé.....	173	50	143	2	—	—	—
39 Franck.....	186	52	144	5	1	—	—
40 Las Tunas.....	167	62	137	4	4	3	—
41 San Gerónimo.....	267	74	219	8	2	—	2
42 Santa María.....	289	93	281	5	—	—	—
43 Angélica.....	179	35	180	2	—	1	—
44 Quebrachales.....	193	40	165	—	—	—	—
45 San Agustín.....	322	103	314	5	2	—	—
46 Matilde.....	220	53	173	5	—	—	—
47 San Carlos.....	550	166	431	15	—	1	31
48 Sauce.....	437	93	385	2	1	1	—
49 Argentina.....	289	47	232	5	—	—	—
50 María Juana.....	229	36	184	—	—	—	—
Total III.....	8695	2166	7064	142	39	25	38

XXXVIII. — MÁQUINAS É INSTRUMENTOS DE AGRICULTURA

DISTRITOS	ARADOS SIMPLES	MÁQUINAS DE SEGAR	RASTRILLOS	TRILADORAS Á VAPOR	MÁQUINAS Á VAPOR PARA LA AGRICULTURA	MÁQUINAS HIDRÁULICAS	MÁQUINAS MOVIDAS POR EL VIENTO
1	2	3	4	5	6	7	8

IV. — Departamento San José

51 Helvecia	249	21	123	—	—	—	—
52 Cayastá	190	15	94	1	1	—	—
53 Santa Rosa	187	—	32	—	—	—	22
54 San José del Rincon	170	1	14	—	—	—	—
Total IV	796	37	263	1	1	—	22

V. — Departamento San Gerónimo

55 Coronda	263	61	183	6	—	3	—
56 Oroño y Gessler	617	174	544	8	1	—	2
57 Galvez	311	60	266	1	—	—	—
58 Belgrano	489	37	393	3	1	—	—
59 San Martin	493	77	405	5	4	1	—
60 Sastre	162	14	105	—	—	—	—
61 Piamonte	159	18	90	—	—	—	—
62 San Genaro	490	87	131	4	2	1	—
63 Irigoyen	673	157	474	17	8	2	1
64 Gaboto	258	59	162	3	1	—	—
Total V	3915	744	2753	47	17	7	3

VI. — Departamento Iriondo

65 Cañada de Gomez	158	54	84	5	18	—	1
66 Carcarañá Abajo	209	68	95	1	—	—	—
67 Carcarañá Oeste	191	56	111	1	—	—	—
68 Santa Teresa	1000	301	376	25	6	—	1
69 Amistad	202	46	116	5	5	—	—
70 Tortugas	783	138	507	13	6	2	—
71 Correa	164	64	70	7	2	—	—
72 Bustinza	288	107	47	4	—	—	—
73 Armstrong	585	158	418	26	17	—	—
Total VI	3580	992	1824	87	54	2	2

VII. — Departamento San Lorenzo

74 San Lorenzo	163	18	75	—	—	6	—
75 Jesús María	337	151	186	15	16	4	1
76 Desmochado Abajo	1	1	1	—	—	5	—
77 Alberdi	120	29	33	—	—	1	11
78 Bernstadt (Roldan)	400	120	205	5	3	—	—
79 Carcarañá	136	35	79	4	5	—	2
80 Clodomira	100	24	49	2	—	—	—
81 Candelaria	456	102	199	12	5	1	2
82 General Roca	255	92	147	6	6	—	—
83 Urquiza	217	62	119	1	2	—	—
84 San José de la Esquina	913	244	643	7	—	—	—
Total VII	3098	878	1736	52	37	17	16

XXXVIII. — MÁQUINAS É INSTRUMENTOS DE AGRICULTURA

DISTRITOS	ARADOS SIMPLES	MÁQUINAS DE SEGAR	RASTRILLOS	TRILLADORAS Á VAPOR	MÁQUINAS Á VAPOR PARA LA AGRICULTURA	MÁQUINAS HIDRÁULICAS	MÁQUINAS MOVIDAS POR EL VIENTO
1	2	3	4	5	6	7	8

VIII. — Departamento Rosario

85 Rosario	276	60	138	5	3	3	3
86 Avila (Arroyo Ludueña)	201	36	78	—	—	—	—
87 Bajo Hondo	237	16	116	2	2	1	—
88 Arroyo Seco Norte	150	2	27	—	1	—	—
89 Arroyo Seco Sud.	51	2	15	—	—	—	—
90 Pavon Norte	16	—	—	—	—	—	—
91 Monte Flores	50	3	10	—	—	—	—
92 Cerrillos	47	4	2	—	—	—	—
93 Saladillo Sud.	21	3	2	—	—	—	—
94 Cármen del Sauce	86	18	23	—	—	—	—
Total VIII	1135	144	411	7	6	4	3

IX. — Departamento General Lopez

95 Melincué	235	27	69	3	2	—	—
96 Villa Constitucion	105	6	24	—	—	—	—
97 Arroyo del Medio Abajo	—	—	—	—	—	—	—
98 » » » Centro	63	4	7	—	—	—	—
99 » » » Arriba	18	1	1	—	—	—	—
100 Pavon Centro	27	7	2	—	—	—	—
101 » » Arriba	—	—	—	—	—	—	—
102 India Muerta	41	4	6	1	—	—	—
103 Venado Tuerto	189	17	40	—	—	13	—
104 Encadenadas y Barriles	21	2	5	—	—	—	—
105 Teodolina	58	3	13	—	—	—	—
106 La Picaza	—	—	—	—	—	—	—
Total IX	757	71	167	4	2	13	—

Resumen de los Departamentos

I La Capital	1201	183	852	10	1	4	1
II San Javier	1192	10	638	21	5	1	—
III Las Colonias	8695	2166	7064	142	39	25	38
IV San José	796	37	263	1	1	—	22
V San Gerónimo	3915	744	2753	47	17	7	3
VI Iriondo	3580	992	1824	87	54	2	2
VII San Lorenzo	3098	878	1736	52	37	17	16
VIII Rosario	1135	144	411	7	6	4	3
IX General Lopez	757	71	167	4	2	13	—
Total I á XI	24369	5225	15708	371	162	73	85

XXXIX. — RESUMEN DE AGRICULTURA, POR DEPARTAMENTOS

CULTIVOS — HECTÁREAS CULTIVADAS DE	DEPARTAMENTOS										Total general de hectáreas
	LA CAPITAL	SAN JAVIER	LAS COLONIAS	SAN JOSE	SAN GERONIMO	IRIANDO	SAN LORENZO	ROSARIO	GENERAL LOPEZ		
	2	3	4	5	6	7	8	9	10	11	
Arboles frutales	322	366	1712	277	842	139	750	559	483	5450	
Arboles de construccion y para combustible	127	1780	2104	32	815	57	330	343	247	5835	
Plantas recreativas, tintóreas y medicinales.....	21	31	301	—	152	28	102	46	65	746	
Trigo.....	8546	45	162381	455	66477	97172	65215	119	1242	401652	
Maiz	2579	4653	8232	2513	6571	6518	17828	6820	5187	60901	
Cebada, Centeno y otros	99	29	1694	17	410	1650	367	93	62	4421	
Farináceos (papas, batatas, etc.).....	1060	503	1353	108	221	178	818	2445	234	6929	
Viñas.....	46	15	84	15	18	27	18	28	5	256	
Maní.....	22	1915	70	2257	18	3	15	17	—	4317	
Lino	3165	1396	40703	481	10604	5378	11194	64	24	73909	
Tabaco, Cáñamo, etc.....	44	8	8	5	5	15	2	—	—	87	
Legumbres de mercado	138	102	1049	166	344	60	98	230	41	2228	
Alfalfa.....	784	117	3637	44	2647	12638	2825	4737	2122	29551	
Otras plantas forrajeras	6	5	385	—	14	—	50	43	7	510	
Cultivado, suma.....	16968	10965	223713	6370	89138	123863	99612	15544	9717	595890	
Terrenos de chacra sin cultivo.....	18201	65450	197114	5868	78390	63276	53603	17970	12281	512153	
Total del terreno destinado á labranza....	35169	76415	420827	12238	167528	187139	153215	33514	21998	1108043	

NOTA — A mas en San Javier, se cultivan 2676 hectáreas de caña de azúcar, lo que da un total de 598,568 hectáreas cultivadas.

**XL.—CÁLCULO DE LA PRODUCCION MEDIA DE LA COSECHA DE CEREALES
DE 1886-87**

DISTRITOS	TRIGO			LINO			MAIZ			NÚMERO DE ÓRDEN
	Hectáreas sembradas	Rendimiento medio por hectárea. Kilogramos	Produccion total en toneladas de 1000 kilóg.	Hectáreas sembradas	Rendimiento medio por hectárea. Kilogramos	Produccion total en toneladas de 1000 kilóg.	Hectáreas sembradas	Rendimiento medio por hectárea. Kilogramos	Produccion total en toneladas de 1000 kilóg.	
1	2	3	4	5	6	7	8	9	10	11
I. — Departamento La Capital										
1 Santa-Fé.....	310	900	279	508	1000	568	519	1000	519	1
2 San Martín.....	47	760	36	—	—	—	415	1013	420	2
3 San Justo.....	4498	506	2276	864	405	350	795	253	201	3
4 Cayastaco.....	235	304	71	142	1520	216	323	405	131	4
5 Emilia.....	3380	861	2910	1473	304	448	280	506	142	5
6 Ascochingas.....	57	1267	72	—	—	—	76	405	31	6
7 Monte de Vera.....	19	1469	28	118	1215	143	171	1520	260	7
Total I.....	8546	867	5672	3165	889	1725	2579	729	1704	
II. — Departamento San Javier										
8 San Javier.....	12	506	6	911	911	830	740	1215	899	8
9 Florencia.....	—	—	—	—	—	—	319	2532	808	9
10 Las Toscas.....	—	—	—	—	—	—	810	836	677	10
11 Ocampo.....	—	—	—	—	—	—	525	1340	703	11
12 Las Garzas.....	—	—	—	—	—	—	295	1520	448	12
13 El Toba.....	—	—	—	3	700	2	251	790	198	13
14 Avellaneda.....	8	800	6	423	700	296	979	700	685	14
15 Reconquista.....	—	—	—	57	674	38	584	674	394	15
16 Mal Abrigo.....	—	—	—	—	—	—	37	1135	42	16
17 Alejandra.....	25	821	21	2	700	1	113	836	94	17
Total II.....	45	709	33	1396	737	1167	4653	1258	4948	
III. — Departamento Las Colonias										
18 Esperanza.....	4383	1013	4440	2047	810	1658	957	1013	969	18
19 Monte Aguará.....	—	—	—	—	—	—	—	—	—	19
20 Soledad.....	—	—	—	—	—	—	34	900	31	20
21 Maria Luisa.....	1615	658	1063	280	760	213	315	911	287	21
22 Providencia.....	5786	861	4982	839	760	638	211	900	190	22
23 Constanza.....	1700	1267	2154	—	—	—	44	900	40	23
24 Sunchales.....	1081	1000	1081	877	1000	877	152	900	137	24
25 Progreso.....	4782	760	3634	437	405	177	156	1520	237	25
26 Sarmiento.....	3277	911	2985	874	760	664	148	1000	148	26
27 Lehmann.....	10093	1267	12788	1475	1140	1681	331	1000	331	27
28 Egusquiza.....	2278	1267	2886	209	1140	238	901	1000	901	28
29 Felicia.....	10160	911	9256	1800	810	1458	449	1063	477	29
30 Rafaela.....	8376	1267	10612	1392	911	1268	57	1000	57	30
31 Castellanos.....	8859	1267	11224	887	911	808	115	1000	115	31
32 Pujol.....	1807	1013	1830	977	760	743	228	1013	231	32
33 Humboldt.....	8346	887	7403	2298	658	1512	655	253	166	33
34 Nuevo Torino.....	6603	962	6352	2575	734	1890	223	600	134	34
35 Pilar.....	5678	1013	5751	670	506	339	35	700	24	35
36 Susana y Aurelia.....	9831	760	7472	3238	632	2046	162	600	97	36
37 Saguier.....	9981	760	7586	1144	354	405	315	506	159	37
38 Santo Tomé.....	1809	760	1375	1238	1013	1254	74	600	44	38
39 Franck.....	1735	1267	2198	1502	887	1332	56	810	45	39
40 Las Tunas.....	1683	760	1279	1201	607	729	197	2024	399	40
41 San Gerónimo.....	3035	911	2764	1421	810	1151	663	760	504	41
42 Santa Maria.....	6397	760	4862	1964	506	994	27	1013	27	42
43 Angélica.....	5362	607	3255	361	405	146	71	760	54	43
44 Quebrachales.....	3437	607	2080	342	405	139	32	760	24	44
45 San Agustín.....	4978	760	3783	3326	914	3040	56	607	34	45
46 Matilde.....	4294	1013	4350	1225	303	371	5	506	3	46
47 San Carlos.....	6928	760	5261	3135	760	2383	400	253	101	47
48 Sauce.....	8339	1417	11816	2132	1063	2266	189	911	172	48
49 Argentina.....	7411	861	6381	567	760	431	660	708	467	49
50 Maria Juana.....	2337	506	1183	270	203	59	314	253	79	50
Total III.....	162381	930	154092	40703	723	30910	8232	836	6684	

XL.—CÁLCULO DE LA PRODUCCION MEDIA DE LA COSECHA DE CEREALES
DE 1886-87

DISTRITOS	TRIGO			LINO			MAIZ			NÚMERO DE ÓRDEN
	Hectáreas sembradas	Rendimiento medio por hectárea. Kilogramos	Produccion total en toneladas de 1000 kilogr.	Hectáreas sembradas	Rendimiento medio por hectárea. Kilogramos	Produccion total en toneladas de 1000 kilogr.	Hectáreas sembradas	Rendimiento medio por hectárea. Kilogramos	Produccion total en toneladas de 1000 kilogr.	
1	2	3	4	5	6	7	8	9	10	11

IV.—Departamento San José

51 Helvecia.....	229	1520	348	157	1013	159	616	2701	1664	51
52 Cayastá.....	226	1013	229	324	1013	328	326	810	264	52
53 Santa Rosa.....	—	—	—	—	—	—	498	1000	498	53
54 San José del Rincon.....	—	—	—	—	—	—	1073	1520	1631	54
Total iv.....	455	1266	577	481	1013	487	2513	1508	4057	

V.—Departamento San Gerónimo

55 Coronda.....	3476	1013	3521	643	1368	880	587	405	238	55
56 Oroño y Gessler ..	10772	1013	10912	2997	911	2730	373	759	283	56
57 Galvez.....	5025	1013	5190	855	608	520	263	800	210	57
58 Belgrano.....	5757	861	4957	312	456	142	828	255	211	58
59 San Martin.....	9953	810	7333	785	308	242	373	1013	378	59
60 Sastre.....	1400	810	1134	40	1000	40	609	1013	617	60
61 Piamonte.....	2651	1013	2685	400	1266	506	827	1266	1047	61
62 San Genaro.....	11658	1268	14782	1024	1013	1037	1459	1088	1587	62
63 Irigoyen.....	11884	1013	12038	2271	759	1724	319	1015	324	63
64 Gaboto.....	4801	1268	6088	1277	633	808	933	1520	1418	64
Total v.....	66477	1008	68640	10604	832	8629	6571	913	6313	

VI.—Departamento Iriondo

65 Cañada de Gomez.....	4557	861	3924	197	1013	200	702	1088	764	65
66 Carcarañá Abajo.....	5487	1520	8340	847	759	643	88	2533	223	66
67 Carcarañá Oeste.....	4584	1520	6968	337	759	256	49	2533	124	67
68 Santa Teresa.....	28014	1520	42581	734	762	559	425	2533	1077	68
69 Amistad.....	7770	1368	10575	422	709	299	1272	1013	1289	69
70 Tortugas.....	17980	1418	25496	314	1268	398	1387	1776	2463	70
71 Correa.....	5673	1400	7942	1103	1013	1117	722	2027	1463	71
72 Bustinza.....	8466	1773	15010	761	709	540	795	1520	1208	72
73 Armstrong.....	14641	1520	22254	663	800	530	1078	1520	1639	73
Total vi.....	97172	1433	143090	5378	866	4542	6518	1838	10250	

VII.—Departamento San Lorenzo

74 San Lorenzo.....	739	1520	1123	209	759	159	935	1775	1660	74
75 Jesús María.....	4738	2027	9604	2409	759	1828	616	2027	1249	75
76 Desmochado Abajo.....	—	—	—	—	—	—	—	—	—	76
77 Alberdi.....	—	—	—	3	1000	3	612	2027	1241	77
78 Bernstadt (Roldan).....	4077	1520	6197	1186	1013	1201	3575	2533	9055	78
79 Carcarañá.....	1453	1216	1767	342	816	279	1304	2533	3303	79
80 Clodomira.....	1294	1520	1966	76	911	69	1076	3040	3271	80
81 Candelaria.....	6034	1216	7337	1210	810	980	3368	962	3240	81
82 General Roca.....	9655	1824	17611	1736	1418	2462	579	3040	1760	82
83 Urquiza.....	5229	1875	9804	1225	1013	1241	1712	2027	3470	83
84 San José de la Esquina.....	31996	1520	48634	2798	405	1133	4051	1347	5457	84
Total vii.....	65215	1582	104043	11194	890	9355	17828	2131	33706	

XL.—CÁLCULO DE LA PRODUCCION MEDIA DE LA COSECHA DE CEREALES
DE 1886 - 87

DISTRITOS	TRIGO			LINO			MAIZ			NÚMERO DE ORDEN
	Hectáreas sembradas	Rendimiento medio por hectárea. Kilogramos	Produccion total en toneladas de 1000 kilógr.	Hectáreas sembradas	Rendimiento medio por hectárea. Kilogramos	Produccion total en toneladas de 1000 kilógr.	Hectáreas sembradas	Rendimiento medio por hectárea. Kilogramos	Produccion total en toneladas de 1000 kilógr.	
I	2	3	4	5	6	7	8	9	10	11

VIII.—Departamento Rosario

85 Rosario.....	41	1216	50	52	816	42	918	2500	2295	85
86 Avila (Arroyo Ludueña)....	—	—	—	—	—	—	1094	3040	5150	86
87 Bajo Hondo.....	—	—	—	12	816	10	1669	1000	1669	87
88 Arroyo Seco Norte.....	—	—	—	—	—	—	643	1000	643	88
89 Arroyo Seco Sud.....	—	—	—	—	—	—	515	1000	515	89
90 Pavon Norte.....	—	—	—	—	—	—	51	1000	51	90
91 Monte Flores.....	—	—	—	—	—	—	192	1000	192	91
92 Cerrillos.....	—	—	—	—	—	—	189	2533	479	92
93 Saladillo Sud.....	—	—	—	—	—	—	78	1000	78	93
94 Carmen del Sauce.....	78	1520	119	—	—	—	871	1000	871	94
Total VIII.....	119	1368	169	64	816	52	6820	1507	11943	

IX.—Departamento General Lopez

95 Melincué.....	1177	1216	1431	24	816	20	1974	1266	2499	95
96 Villa Constitucion.....	—	—	—	—	—	—	1200	152	182	96
97 Arroyo del Medio Abajo.....	—	—	—	—	—	—	—	—	—	97
98 » » » Centro.....	—	—	—	—	—	—	197	1000	197	98
99 » » » Arriba.....	—	—	—	—	—	—	37	1000	37	99
100 Pavon Centro.....	—	—	—	—	—	—	115	1000	115	100
101 » Arriba.....	—	—	—	—	—	—	—	—	—	101
102 India Muerta.....	—	—	—	—	—	—	413	1000	413	102
103 Venado Tuerto.....	24	1216	29	—	—	—	924	1000	924	103
104 Encadenadas y Barriles.....	—	—	—	—	—	—	71	1000	71	104
105 Teodolina.....	41	1216	50	—	—	—	256	1000	256	105
106 La Picaza.....	—	—	—	—	—	—	—	—	—	106
Total IX.....	1242	1216	1510	24	816	20	5187	935	4694	

Resúmen de los Departamentos

I La Capital.....	8546	867	5672	3165	889	1725	2579	729	1704	I
II San Javier.....	45	709	33	1396	737	1167	4653	1258	4948	II
III Las Colonias.....	162381	930	154092	40703	723	30910	8232	836	6684	III
IV San José.....	455	1266	577	481	1013	487	2513	1508	4057	IV
V San Gerónimo.....	66477	1008	68640	10604	832	8629	6571	913	6313	V
VI Iriondo.....	97172	1433	143090	5378	866	4542	6518	1838	10250	VI
VII San Lorenzo.....	65215	1582	104043	11194	890	9355	17828	213	33706	VII
VIII Rosario.....	119	1368	169	64	816	52	6820	1507	11943	VIII
IX General Lopez.....	1242	1216	1510	24	816	20	5187	935	4694	IX
Total I á IX.....	401652	1153	477826	73009	842	56887	60901	1295	84299	

NOTA — Estos cálculos están basados en la produccion media de cada distrito, segun datos suministrados por las autoridades, asesoradas de los vecinos mas competentes de cada uno de ellos, y multiplicando ese término medio por el número de hectáreas sembradas, segun el censo.
Reducida á fanegas de 15 arrobas, la produccion total resulta ser en la Provincia de 2.773,623 fanegas de trigo; 330,210 de lino; y 489,328 de maiz.

GANADERIA

XLI.—GANADO VACUNO (CANTIDAD Y VALORES)

DISTRITOS	SUPERFICIE	CRIOLLO	RAZAS INGLESA	MESTIZO	BUEYES	VACAS	TOTAL	DENSIDAD
	EN KILOMETROS CUADRADOS							
1	2	3	4	5	6	7	8	9
I.—Departamento La Capital								
1 Santa-Fé.....	738	2502	—	—	524	1462	4488	6.0
2 San Martín.....	4960	151857	5	10606	1057	6305	169830	34.0
3 San Justo.....	967	20800	—	34	1569	3086	25489	26.3
4 Cayastacito.....	797	17305	—	35	848	3228	21416	30.2
5 Emilia.....	757	42921	3	233	1654	2294	47105	62.2
6 Ascochingas.....	529	48298	4	411	1428	3121	53262	100.6
7 Monte de Vera.....	553	8174	—	202	514	871	9761	17.6
Total I.....	9211	291857	12	11521	7594	20367	331351	36.0
II.—Departamento San Javier								
8 San Javier.....	2347	87490	22	83	1376	4094	93065	39.7
9 Florencia.....	2430	4548	—	10	3039	820	8417	3.4
10 Las Toscas.....	1953	1874	—	—	1719	2941	6534	3.3
11 Ocampo.....	1905	1148	—	—	3069	619	4836	2.5
12 Las Garzas.....	1317	3051	—	—	398	4993	8442	6.4
13 El Toba.....	1614	1184	—	—	545	1402	3131	1.9
14 Avellaneda.....	1867	1903	—	—	1034	1434	4371	2.3
15 Reconquista.....	2030	24268	—	—	1534	2504	28306	13.9
16 Mal Abrigo.....	1106	35647	20	200	752	2836	39455	35.6
17 Alejandra.....	3452	18995	—	1	162	976	20134	5.8
Total II.....	20021	180108	42	294	13628	22619	216691	10.8
III.—Departamento Las Colonias								
18 Esperanza.....	164	1333	—	—	555	1059	2947	18.0
19 Monte Aguará.....	12441	34773	14	2535	285	245	37332	3.0
20 Soledad.....	2428	46314	—	575	470	974	48333	19.9
21 María Luisa.....	578	675	—	—	417	444	1536	2.7
22 Providencia.....	1010	29594	—	235	1283	2568	33680	33.2
23 Constanza.....	541	2000	—	—	28	165	2193	3.4
24 Sunchales.....	2392	6173	—	200	233	500	7106	3.0
25 Progreso.....	431	21080	2	—	1002	1651	23735	55.1
26 Sarmiento.....	374	1017	—	—	637	630	2284	6.1
27 Lehmann.....	582	8739	—	—	2270	2528	13537	23.3
28 Egusquiza.....	742	516	—	—	926	636	2078	2.8
29 Felicia.....	427	2806	—	—	2038	1747	6591	15.4
30 Rafaela.....	314	1816	—	—	1257	4937	8010	25.2
31 Castellanos.....	760	9158	3	5	2354	3059	14579	19.2
32 Pujol.....	192	4760	—	—	361	720	5841	30.4
33 Humboldt.....	268	2457	—	—	1068	1976	5501	20.5
34 Nuevo Torino.....	215	1929	—	—	1310	2241	5480	25.5
35 Pilar.....	206	1451	—	—	987	1287	3725	18.1
36 Susana y Aurelia.....	369	3159	—	117	1826	2110	7212	19.5
37 Saguier.....	431	3717	—	—	1872	2327	7916	18.4
38 Santo Tomás.....	235	9257	2	50	806	1630	11745	50.0
39 Franck.....	82	746	—	—	842	617	2205	26.9
40 Las Tunas.....	74	811	—	—	379	702	1892	25.6
41 San Gerónimo.....	181	2048	—	—	309	1648	4005	22.1
42 Santa María.....	238	1160	—	—	1154	1266	3580	15.0
43 Angélica.....	357	1654	—	12	842	643	3151	8.8
44 Quebrachales.....	531	11816	—	5	1532	2193	15546	29.3
45 San Agustín.....	247	13979	20	20	1870	3504	19393	7.9
46 Matilde.....	258	947	—	—	883	439	2269	8.8
47 San Carlos.....	246	2550	—	—	2070	1684	6304	25.6
48 Sauce.....	966	14775	76	8	2002	2184	19045	19.7
49 Argentina.....	289	2329	—	—	1213	1336	4878	16.9
50 María Juana.....	1032	781	—	—	1030	1010	2821	2.7
Total III.....	29701	246320	117	3762	36111	50660	336970	11.3

Generated through HathiTrust on 2025-11-06 13:02 GMT
https://hdl.handle.net/2027/yale.39002085409531 / Public Domain

XLI.—GANADO VACUNO (CANTIDAD Y VALORES)

DISTRITOS	VALORES APROXIMATIVOS EN PESOS MONEDA NACIONAL (1 \$=5 FRANCO)						NÚMERO DE ÓRDEN
	Criollo al barrer á \$ 7 uno	Razas Inglesas y otras á \$ 30 uno	Mestizo al barrer á \$ 10 uno	Bueyes de servicio á 35 \$ uno	Vacas lecheras á \$ 25 una	VALOR GENERAL	
	10	11	12	13	14	15	
I. — Departamento La Capital							
1 Santa-Fe.....	17514	—	—	18340	36550	72404	1
2 San Martin.....	1062999	150	106060	36095	157625	1363829	2
3 San Justo.....	145600	—	340	54915	77150	278005	3
4 Cayastacito.....	121135	—	350	29680	80700	231865	4
5 Emilia.....	300447	90	2330	57890	57350	418107	5
6 Ascochingas.....	338086	120	4110	49980	78025	470321	6
7 Monte de Vera.....	57218	—	2020	17990	21775	99003	7
Total I.....	2042999	360	115210	265790	509175	2933534	
II. — Departamento San Javier							
8 San Javier.....	612430	660	830	48160	102350	764430	8
9 Florencia.....	31836	—	100	106365	20500	158801	9
10 Las Toscas.....	13118	—	—	60165	73525	146808	10
11 Ocampo.....	8036	—	—	107415	15475	130926	11
12 Las Garzas.....	21357	—	—	13930	124825	160112	12
13 El Toba.....	8288	—	—	19075	35050	62413	13
14 Avellaneda.....	13321	—	—	36190	35850	85361	14
15 Reconquista.....	169876	—	—	53690	62600	286166	15
16 Mal Abrigo.....	249529	600	2000	26320	70900	349349	16
17 Alejandra.....	132965	—	10	5670	24400	163045	17
Total II.....	1260756	1260	2940	476980	565475	2307411	
III. — Departamento Las Colonias							
18 Esperanza.....	9331	—	—	19425	26475	55231	18
19 Monte Aguará.....	243411	420	25350	9975	6125	285281	19
20 Soledad.....	324198	—	5750	16450	24350	370748	20
21 Maria Luisa.....	4725	—	—	14595	11100	30420	21
22 Providencia.....	207158	—	2350	44905	64200	318613	22
23 Constanza.....	14000	—	—	980	4125	19105	23
24 Sunchales.....	43211	—	2000	8155	12500	65866	24
25 Progreso.....	147560	60	—	35070	41275	223065	25
26 Sarmiento.....	7119	—	—	22295	15750	45164	26
27 Lehmann.....	61173	—	—	79450	63200	203823	27
28 Egusquiza.....	3612	—	—	32410	15900	51922	28
29 Felicia.....	19642	—	—	71330	43675	134647	29
30 Rafaela.....	12712	—	—	43995	123425	180132	30
31 Castellanos.....	64106	90	50	82390	76475	223111	31
32 Pujol.....	33320	—	—	12635	18000	63955	32
33 Humboldt.....	17199	—	—	37380	49400	103979	33
34 Nuevo Torino.....	13503	—	—	45850	56025	115378	34
35 Pilar.....	10157	—	—	34545	32175	76877	35
36 Susana y Aurelia.....	22113	—	1170	63910	52750	139943	36
37 Saguier.....	26010	—	—	65520	58175	149714	37
38 Santo Tomé.....	64799	60	500	28210	40750	134319	38
39 Franck.....	5222	—	—	29470	15425	50117	39
40 Las Tunas.....	5677	—	—	13265	17550	36492	40
41 San Gerónimo.....	14336	—	—	10815	41200	66351	41
42 Santa Maria.....	8120	—	—	40390	31650	80160	42
43 Angélica.....	11578	—	120	29470	16075	57243	43
44 Quebrachales.....	82712	—	50	53620	54825	191207	44
45 San Agustín.....	97853	600	200	65450	87600	251703	45
46 Matilde.....	6629	—	—	30905	10975	48509	46
47 San Carlos.....	17850	—	—	72450	42100	132400	47
48 Sauce.....	103425	2280	80	70070	54600	230455	48
49 Argentina.....	16303	—	—	42455	33400	92158	49
50 Maria Juana.....	5467	—	—	36050	25250	66767	50
Total III.....	1724240	3510	37620	1263885	1266500	4295755	

XLI.—GANADO VACUNO (CANTIDAD Y VALORES)

DISTRITOS	SUPERFICIE EN KILOMETROS CUADRADOS	CRIOLO AL BARRER	RAZAS INGLESAS Y OTRAS	MESTIZO AL BARRER	BUEYES DE SERVICIO	VACAS LECHERAS	TOTAL	DENSIDAD POR KILOMETRO CUADRADO
1	2	3	4	5	6	7	8	9

IV.—Departamento San José

51 Helvecia	2986	84402	—	—	1738	6522	92662	31.0
52 Cayastá	705	12178	4	2	590	2656	15430	21.6
53 Santa Rosa	707	26689	—	277	470	1724	29160	41.2
54 San José del Rincon	382	13143	—	—	607	2442	16192	42.4
Total IV.....	4780	136412	4	279	3405	13344	153444	32.1

V.—Departamento San Gerónimo

55 Coronda	1022	6078	35	150	1027	1586	8876	8.7
56 Oroño y Gessler	318	2131	—	—	2357	1655	6143	19.3
57 Galvez	661	10453	—	4237	1093	1418	17201	26.0
58 Belgrano	511	27816	—	—	4004	18765	50585	99.0
59 San Martín	837	24086	30	17	2337	1338	27808	33.2
60 Sastre	1128	22378	2	4630	978	739	28727	25.5
61 Piamonte	1744	41924	200	5705	1392	1362	50583	29.0
62 San Genaro	1314	15369	28	16314	2343	2184	36238	27.6
63 Irigoyen	760	10642	—	1	2966	3093	16702	22.0
64 Gaboto	891	15360	—	304	1889	1931	19484	21.9
Total V.....	9186	176237	295	31358	20386	34071	262347	28.6

VI.—Departamento Iriondo

65 Cañada de Gomez	796	25606	305	5662	1742	1711	35026	44.0
66 Carcaraña Abajo	217	2580	—	—	1079	403	4062	18.7
67 Carcaraña Oeste	406	3612	—	—	2025	1171	6808	16.8
68 Santa Teresa	768	15704	28	8252	5288	3136	32408	42.2
69 Amistad	899	8687	700	12300	2226	731	24644	27.4
70 Tortugas	971	17628	914	28323	4602	2014	53481	55.0
71 Correa	375	19440	4	5187	1693	1087	27411	73.0
72 Bustinza	544	583	—	—	1908	842	3333	6.1
73 Armstrong	611	1064	—	—	3898	828	5790	9.5
Total VI.....	5587	94904	1951	59724	24461	11923	192963	34.5

VII.—Departamento San Lorenzo

74 San Lorenzo	114	6981	12	20	1514	1103	9630	84.5
75 Jesús María	245	7183	11	5512	3036	1157	16899	68.9
76 Desmochado Abajo	122	6589	200	2135	115	176	9215	75.5
77 Alberdi	121	5833	1840	818	521	2516	11528	95.3
78 Bernstad (Roldan)	515	17216	7	712	2424	3287	23646	45.9
79 Carcaraña	71	2431	—	—	767	1463	4661	65.6
80 Clodomira	298	6228	—	206	1338	1216	8988	30.1
81 Candelaria	358	2599	—	—	4270	2947	9816	27.4
82 General Roca	310	1889	—	50	2394	185	4518	14.5
83 Urquiza	1072	32994	58	1889	2049	1463	38433	35.8
84 San José de la Esquina	1926	29069	1	4528	9751	3325	46074	24.2
Total VII.....	5152	119012	2109	15870	28179	18838	184008	35.7

XLI.— GANADO VACUNO (CANTIDAD Y VALORES)

DISTRITOS	VALORES APROXIMATIVOS EN PESOS MONEDA NACIONAL (1 \$ = 5 FRANCOS)						NÚMERO DE ÓRDEN
	Criollo al barrer á \$ 7 uno	Razas Inglesas y otras á \$ 30 uno	Mestizo al barrer á \$ 10 uno	Bueyes de servicio á 35 \$ uno	Vacas lecheras á \$ 25 una	VALOR GENERAL	
	10	11	12	13	14	15	

IV.— Departamento San José

51 Helvecia.....	590814	—	—	60850	163050	814694	51
52 Cayastá	85246	120	20	20650	66400	172436	52
53 Santa Rosa	186823	—	2770	16450	43100	249143	53
54 San José del Rincon.....	92001	—	—	21245	61050	174296	54
Total IV.....	954884	120	2790	119175	333600	1410569	

V.— Departamento San Gerónimo

55 Coronda.....	42546	1050	1500	35945	39650	120691	55
56 Oroño y Gessler.....	14917	—	—	82495	41375	138787	56
57 Galvez	73171	—	42370	38255	35450	189246	57
58 Belgrano	194712	—	—	140140	469125	803077	58
59 San Martin	168602	900	170	81795	33450	284917	59
60 Sastre.....	156646	60	46300	34230	18475	255711	60
61 Piamonte	293468	6000	57050	48720	34050	439288	61
62 San Genaro.....	107583	840	163140	82005	54600	408168	62
63 Irigoyen.....	74494	—	10	103810	77325	255639	63
64 Gaboto.....	107520	—	3040	66115	48275	224950	64
Total V.....	1233659	8850	313580	713510	851775	3121374	

VI.— Departamento Iriondo

65 Cañada de Gomez.....	179242	9150	56620	60970	42775	348757	65
66 Carcarañá Abajo	18060	—	—	37765	10075	65900	66
67 Carcarañá Oeste.....	25284	—	—	70875	29275	125434	67
68 Santa Teresa.....	109928	840	82520	185080	78400	456768	68
69 Amistad	60809	21000	123000	77910	18275	300994	69
70 Tortugas	123396	27420	283230	161070	50350	645466	70
71 Correa	136880	120	51870	59255	27175	274500	71
72 Bustinza	4081	—	—	66780	21050	91911	72
73 Armstrong.....	7448	—	—	136430	20700	164578	73
Total VI.....	664328	58530	597240	856135	298075	2474308	

VII.— Departamento San Lorenzo

74 San Lorenzo	48867	360	200	52990	27575	120992	74
75 Jesus Maria	50281	330	55120	106260	28925	240916	75
76 Desmochado Abajo.....	46123	6000	21350	4025	4400	81898	76
77 Alberdi.....	40831	55200	8180	18235	62900	185346	77
78 Bernstadt (Roldan).....	120512	210	7120	84240	82175	294857	78
79 Carcarañá	17017	—	—	26845	36575	80437	79
80 Clodomira	43596	—	2060	46830	30400	122886	80
81 Candelaria.....	18193	—	—	149450	73675	241318	81
82 General Roca.....	13223	—	500	83790	4625	102138	82
83 Urquiza	230958	1140	18890	71715	36575	359278	83
84 San José de la Esquina	203483	30	45280	341285	83125	673203	84
Total VII.....	833084	63270	158700	986265	470950	2512269	

XLI.—GANADO VACUNO (CANTIDAD Y VALORES)

DISTRITOS	SUPERFICIE EN KILÓMETROS CUADRADOS	CRIOLO AL BARRER	RAZAS INGLESA Y OTRAS	MESTIZO AL BARRER	BUEYES DE SERVICIO	VACAS LECHERAS	TOTAL	DENSIDAD POR KILÓMETRO CUADRADO
1	2	3	4	5	6	7	8	9

VIII.—Departamento Rosario

85 Rosario.....	111	1686	—	—	1042	2232	5560	50.0
86 Avila (Arroyo Ludueña).....	136	13150	7	1509	600	951	16217	119.2
87 Bajo Hondo.....	197	3287	—	5850	522	386	10045	51.0
88 Arroyo Seco Norte.....	125	2219	—	700	258	672	3849	30.8
89 Arroyo Seco Sud.....	229	8239	2	73	293	773	9380	41.0
90 Pavon Norte.....	161	3829	80	1970	306	563	6748	41.9
91 Monte Flores.....	143	9620	31	2360	183	1113	13307	93.1
92 Cerrillos.....	108	4040	—	121	236	746	5143	47.6
93 Saladillo Sud.....	113	27395	164	2370	123	520	30572	270.5
94 Carmen del Sauce.....	337	44197	706	956	504	1409	47772	141.8
Total VIII.....	1660	117662	990	15909	4607	9365	148593	89.5

IX.—Departamento General Lopez

95 Melincué.....	2723	90259	27	6117	1713	4860	102976	37.8
96 Villa Constitucion.....	136	1579	—	128	86	515	2308	17.0
97 Arroyo del Medio Abajo.....	304	2983	—	5	373	46	3407	11.2
98 » » » Centro.....	400	6710	—	30	75	482	7297	18.2
99 » » » Arriba.....	322	25894	1768	355	193	1507	29717	92.3
100 Pavon Centro.....	208	3511	3	5956	218	506	10194	49.0
101 » Arriba.....	450	46180	411	2762	487	942	50782	112.8
102 India Muerta.....	1373	77397	—	400	532	701	79030	57.6
103 Venado Tuerto.....	3781	96335	366	9385	861	2708	109655	29.0
104 Encadenadas y Barriles.....	640	27039	3020	550	59	331	30999	48.4
105 Teodolina.....	2328	48724	12	1086	396	1953	52171	22.4
106 La Picaza.....	1495	19530	—	—	113	3897	23540	15.7
Total IX.....	14160	446141	2607	26774	5116	18448	502076	35.5

Resúmen de los Departamentos

*) I La Capital.....	9211	291857	12	11521	7594	20367	331351	36.0
II San Javier.....	20021	180108	42	294	13628	22619	216691	10.8
III Las Colonias.....	29701	246320	117	3762	36111	50660	336970	11.3
IV San José.....	4780	136412	4	279	3405	13344	153444	32.1
V San Gerónimo.....	9186	176237	295	31358	20386	34071	262347	28.6
VI Iriondo.....	5587	94904	1951	59724	24461	11923	102963	34.5
VII San Lorenzo.....	5152	119012	2109	15870	28179	18838	184008	35.7
VIII Rosario.....	1660	117662	990	15909	4667	9365	148593	89.5
IX General Lopez.....	14160	446141	2607	26774	5106	18448	502076	35.5
Total I á IX.....	99458	1808653	11127	165491	143537	199635	2328443	23.4

*) En el cómputo de la superficie se ha prescindido del distrito Calchaquí que tiene 29,226 kilómetros cuadrados, y que está despoblado.

XLI.—GANADO VACUNO (CANTIDAD Y VALORES)

DISTRITOS	VALORES APROXIMATIVOS EN PESOS MONEDA NACIONAL (1 ₡ = 5 FRANCOS)						NÚMERO DE ÓRDEN
	Criollo al barrer á \$ 7 uno	Razas Inglesas y otras á \$ 50 uno	Mestizo al barrer á \$ 10 uno	Bueyes de servicio á 35 \$ uno	Vacas lecheras á \$ 25 una	VALOR GENERAL	
	10	11	12	13	14	15	

VIII.—Departamento Rosario

85 Rosario	11802	—	—	57470	55800	125072	85
86 Avita (Arroyo Ludueña)....	92050	210	15090	21000	23775	152125	86
87 Bajo Hondo	23009	—	58500	18270	9650	109429	87
88 Arroyo Seco Norte	15533	—	7000	9030	10800	48363	88
89 Arroyo Seco Sud	57673	60	730	10255	19325	88043	89
90 Pavon Norte.....	26803	2400	19700	10710	14075	73688	90
91 Monte Flores	67340	930	23600	6405	27825	126100	91
92 Cerrillos.....	28280	—	1210	8260	18650	56400	92
93 Saladillo Sud.....	191765	4920	23700	4305	13000	237690	93
94 Carmen del Sauce.....	309379	21:80	9560	17640	35225	392984	94
Total VIII.....	823634	29700	159090	163345	234125	1409894	

IX.—Departamento General Lopez

95 Melincué	631813	810	61170	59955	121500	875248	95
96 Villa Constitucion.....	11053	—	1280	3010	12875	28218	96
97 Arroyo del Medio Abajo...	20881	—	50	13055	1150	35136	97
98 » » » Centro ..	46970	—	300	2625	12050	61945	98
99 » » » Arriba...	181258	53040	3550	6755	37675	282278	99
100 Pavon Centro.....	24577	90	59560	7630	12650	104507	100
101 » Arriba	323260	12330	27620	17045	23550	403805	101
102 India Muerta	541779	—	4000	18620	17525	581924	102
103 Venado Tuerto.....	674345	10980	93850	30135	67700	877010	103
104 Encadenadas y Barriles	180273	90600	5500	2065	8275	295713	104
105 Teodolina	341068	360	10860	13860	48825	414973	105
106 La Picaza	136710	—	—	3955	97425	238090	106
Total IX.....	3122987	168210	267740	178710	461200	4198847	

Resumen de los Departamentos

I La Capital.....	2042999	360	115210	265790	509175	2933534	I
II San Javier.....	1200756	1260	2940	476980	565475	2307411	II
III Las Colonias.....	1724240	3510	37620	1263885	1266500	4295755	III
IV San José	954884	120	2790	119175	333600	1410569	IV
V San Gerónimo	1233659	8850	313580	713510	851775	3121374	V
VI Iriondo	664328	58530	597240	856135	298075	2474308	VI
VII San Lorenzo	833084	63270	158700	986265	470950	2512269	VII
VIII Rosario.....	823634	29700	159090	163345	234125	1409894	VIII
IX General Lopez.....	3122987	168210	267740	178710	461200	4198847	IX
Total I á IX...	12660571	333810	1654910	5023795	4990875	24663961	

XLII.—GANADO CABALLAR DEL PAIS. BURROS Y MULAS
 CANTIDADES Y VALORES EN PESOS MONEDA NACIONAL (1 \$= 5 FRANCOS)

DISTRITOS	CABALLAR AL BARRER		CABALLOS DE SILLA		CABALLOS DE TIRO	
	CANTIDAD	A pesos 20 por cabeza Valor total	CANTIDAD	A pesos 30 por cabeza Valor total	CANTIDAD	A pesos 40 por cabeza Valor total
1	2	3	4	5	6	7
I.—Departamento La Capital						
1 Santa Fé	178	3560	1048	31440	2343	93720
2 San Martin	1025	20500	1170	35100	251	10040
3 San Justo	473	9460	669	20070	568	22720
4 Cayastacito	935	18700	1065	31950	438	17520
5 Emilia	1939	38780	1526	45780	990	39600
6 Ascochingas	1640	32980	1729	51870	331	13240
7 Monte Vera	270	5400	484	14520	608	24320
Total I.....	6469	129380	7691	230730	5529	221160
II.—Departamento San Javier						
8 San Javier	2134	42680	1165	34950	216	8640
9 Florencia	425	8500	662	19860	43	1720
10 Las Toscas	—	—	366	10980	59	2360
11 Ocampo	216	4320	438	13140	22	880
12 Las Garzas	—	—	172	5160	50	2000
13 El Toba	16	320	134	4020	22	880
14 Avellaneda	—	—	263	7890	84	3360
15 Reconquista	1267	25340	897	26910	140	5960
16 Mal Abrigo	1136	22720	671	20130	116	4640
17 Alejandra	504	10080	425	12750	133	5320
Total II.....	5698	113960	5193	155790	894	35760
III.—Departamento Las Colonias						
18 Esperanza	34	680	692	20760	2036	81440
19 Monte Aguará	1015	20300	774	23220	266	10640
20 Soledad	1266	25320	850	25500	214	8560
21 Maria Luisa	—	—	108	3240	281	11240
22 Providencia	1183	23660	534	16020	717	28680
23 Constanza	86	1720	42	1260	26	1040
24 Sunchales	1892	37840	546	16380	109	4360
25 Progreso	416	8320	145	4350	831	33240
26 Sarmiento	—	—	86	2580	266	10640
27 Lehmann	—	—	435	13050	1231	49240
28 Eguasquiza	—	—	113	3390	190	7600
29 Felicia	—	—	361	10830	1397	55880
30 Rafaela	—	—	190	5700	808	32320
31 Castellanos	2155	43100	574	17220	1094	43760
32 Pujol	209	4180	213	6390	496	19840
33 Humboldt	—	—	182	5460	2058	82320
34 Nuevo Torino	—	—	141	4230	790	31600
35 Pilar	—	—	172	5160	769	30760
36 Susana y Aurelia	17	340	145	4350	1292	51680
37 Saguier	75	1500	340	10200	975	39000
38 Santo Tomé	436	8720	555	16650	824	32960
39 Franck	1	—	105	3150	448	17920
40 Las Tunas	—	—	96	2880	583	23320
41 San Gerónimo	—	—	278	8340	1241	49640
42 Santa Maria	—	—	222	6660	844	33760
43 Angélica	180	3600	129	3870	398	15920
44 Quebrachales	698	13960	300	9000	725	29000
45 San Agustin	349	6980	896	26880	919	36760
46 Matilde	—	—	133	3990	333	13320
47 San Carlos	—	—	276	8280	1896	75840
48 Sauce	1857	37140	829	24870	1237	49480
49 Argentina	48	960	324	9720	715	28600
50 Maria Juana	—	—	46	1380	572	22880
Total III.....	11916	238320	10832	324960	26581	1063240

XLII. — GANADO CABALLAR DEL PAIS. BURROS Y MULAS

CANTIDADES Y VALORES EN PESOS MONEDA NACIONAL (1 \$ = 5 FRANCOS)

DISTRITOS	YEGUAS Y POTRILLOS		BURROS Y MULAS		VALOR GENERAL	SUMA TOTAL DEL GANADO CABALLAR BURROS Y MULAS	NÚMERO DE ORDEN
	CANTIDAD	A pesos 4 por cabeza Valor total	CANTIDAD	A pesos 25 por cabeza Valor total			
	8	9	10	11	12	13	
I. — Departamento La Capital							
1 Santa Fé	1126	4504	55	1375	134599	4750	1
2 San Martín	2337	9348	139	3475	78463	4922	2
3 San Justo	1164	4656	30	750	57656	2904	3
4 Cayastacito	2215	8860	16	400	77430	4669	4
5 Emilia	4812	19248	215	5375	148783	9482	5
6 Asconchingas	3731	14924	21	525	113539	7461	6
7 Monte de Vera	1363	5452	13	325	50017	2738	7
Total I.....	16748	66992	489	12225	660487	36926	—
II. — Departamento San Javier							
8 San Javier	3910	15640	27	675	102585	7452	8
9 Florencia	156	624	76	1900	32004	1362	9
10 Las Toscas	208	832	42	1050	15222	675	10
11 Ocampo	194	776	271	6775	25891	1141	11
12 Las Garzas	54	216	3	75	7451	279	12
13 El Toba	29	116	2	50	5386	203	13
14 Avellaneda	213	852	41	1025	13127	601	14
15 Reconquista	823	3292	14	350	61852	3150	15
16 Mal Abrigo	637	2548	8	200	50238	2568	16
17 Alejandra	419	1676	1	25	29851	1482	17
Total II.....	6643	26572	485	12125	344207	18913	—
III. — Departamento Las Colonias							
18 Esperanza	493	1972	144	3600	108452	3399	18
19 Monte Aguará	1117	4468	66	1650	60278	3238	19
20 Soledad	638	2552	27	675	62607	2995	20
21 María Luisa	182	728	2	50	15258	573	21
22 Providencia	1136	4544	2	50	72954	3572	22
23 Constanza	135	540	—	—	4560	289	23
24 Sunchales	307	1468	14	350	60398	2928	24
25 Progreso	1982	7928	24	600	54438	3398	25
26 Sarmiento	44	176	—	—	13396	396	26
27 Lehmann	1040	4160	24	600	67050	2730	27
28 Egusquiza	248	992	3	75	12057	554	28
29 Felicia	338	1352	4	100	68162	2100	29
30 Rafaela	215	860	15	375	39255	1228	30
31 Castellanos	2998	11992	33	825	116897	6854	31
32 Pujol	278	1112	1	25	31547	1197	32
33 Humboldt	433	1732	22	550	90062	2695	33
34 Nuevo Torino	92	368	12	300	36498	1035	34
35 Pilar	198	792	11	275	36987	1150	35
36 Susana y Aurelia	335	1340	15	375	58085	1804	36
37 Saguier	1327	5308	11	275	56283	2728	37
38 Santo Tomás	1299	5196	60	1500	65026	3174	38
39 Franck	53	212	7	175	21457	613	39
40 Las Tunas	72	288	16	400	26888	767	40
41 San Gerónimo	162	648	5	125	58753	1686	41
42 Santa María	185	740	32	800	41960	1283	42
43 Angélica	221	884	—	—	24274	928	43
44 Quebrachales	4249	16996	57	1425	70381	6029	44
45 San Agustín	4335	17340	92	2300	90260	6591	45
46 Matilde	66	264	8	200	17774	540	46
47 San Carlos	239	956	6	150	85226	2417	47
48 Sauce	1747	6988	135	3375	12853	5805	48
49 Argentina	531	2124	10	250	41654	1628	49
50 María Juana	254	1016	2	50	25326	874	50
Total III.....	27009	108036	860	21500	1756056	77198	—

XLII. — GANADO CABALLAR DEL PAIS. BURROS Y MULAS

CANTIDADES Y VALORES EN PESOS MONEDA NACIONAL (1 \$ = 5 FRANCOS)

DISTRITOS	CABALLAR AL BARRER		CABALLOS DE SILLA		CABALLOS DE TIRO	
	CANTIDAD	A pesos 20 por cabeza Valor total	CANTIDAD	A pesos 30 por cabeza Valor total	CANTIDAD	A pesos 40 por cabeza Valor total
1	2	3	4	5	6	7

IV.—Departamento San José

51 Helvecia	3069	61380	1855	55650	627	25080
52 Cayastá	658	13160	664	19920	316	12640
53 Santa Rosa	824	16480	843	25290	11	440
54 San José del Rincon.....	1972	39440	1194	35820	137	5480
Total IV.....	6523	130460	4556	136680	1091	43640

V.—Departamento San Gerónimo

55 Coronda	1751	35020	948	28440	1204	48160
56 Oroño y Gessler.....	72	1440	351	10530	1374	54960
57 Galvez	845	16900	658	19740	596	23840
58 Belgrano	2249	44980	806	24180	1712	68480
59 San Martín	98	1960	1055	31650	1013	40520
60 Sastre.....	3655	73100	690	20700	324	12960
61 Piamonte.....	872	17440	964	28920	568	22720
62 San Genaro	1747	34940	1536	46080	823	32920
63 Irigoyen.....	847	16940	1357	40710	1792	71680
64 Gaboto	5296	105920	2479	74370	889	35560
Total V.....	17432	348640	10844	325320	10295	411800

VI.—Departamento Iriondo

65 Cañada de Gomez.....	1560	31200	965	28950	664	26560
66 Carcarañá Abajo	115	2300	236	7080	256	10240
67 Carcarañá Oeste.....	479	9580	1297	38910	540	21600
68 Santa Teresa.....	1949	38980	2509	75270	1598	63920
69 Amistad.....	650	13000	1143	34290	784	31360
70 Tortugas	1764	35280	1315	39450	1372	54880
71 Correa	3372	67440	1521	45630	449	17960
72 Bustinzá.....	—	—	642	19260	450	18000
73 Armstrong.....	—	—	608	18240	683	27320
Total VI.....	9889	197780	10236	307080	6796	271840

VII.—Departamento San Lorenzo

74 San Lorenzo.....	408	8160	834	25020	368	14720
75 Jesús María.....	130	2600	835	25050	611	24440
76 Desmochado Abajo	672	13440	323	9690	34	1360
77 Alberdi.....	1095	21900	1149	34470	421	16840
78 Bernstadt (Roldan)	2559	51180	1535	46050	702	28080
79 Carcarañá.....	—	—	395	11850	367	14680
80 Clodomira.....	290	5800	584	17520	333	13320
81 Candelaria.....	82	1640	1535	46050	957	38280
82 General Roca	80	1600	324	9720	247	9880
83 Urquiza	4570	91400	1662	49860	501	20040
84 San José de la Esquina	1388	27760	2533	75990	1503	60120
Total VII.....	11274	225480	11709	351270	6044	241760

XLII. — GANADO CABALLAR DEL PAIS. BURROS Y MULAS

CANTIDADES Y VALORES EN PESOS MONEDA NACIONAL (1 \$ = 5 FRANCOS)

DISTRITOS	YEGUAS Y POTRILLOS		BURROS Y MULAS		VALOR GENERAL	SUMA TOTAL DEL GANADO CABALLAR BURROS Y MULAS	NÚMERO DE ÓRDEN
	CANTIDAD	A pesos 4 por cabeza Valor total	CANTIDAD	A pesos 25 por cabeza Valor total			
	8	9	10	11	12	13	14

IV. — Departamento San José

51 Helvecia.....	5547	22188	19	475	164773	11117	51
52 Cayastá.....	1286	5144	20	500	51304	2944	52
53 Santa Rosa.....	3045	12180	7	175	54505	4730	53
54 San José del Rincon..	2177	8708	7	175	89623	5487	54
Total iv.....	12655	48220	53	1325	360325	24278	

V. — Departamento San Gerónimo

55 Coronda.....	2881	11524	44	1100	124244	6828	55
56 Oroño y Gessler.....	681	2724	9	225	69879	2487	56
57 Galvez.....	2999	11996	39	975	73451	5137	57
58 Belgrano.....	2727	10908	80	2000	150548	7574	58
59 San Martin.....	619	2476	54	1350	77956	2839	59
60 Sastre.....	4190	16760	119	2975	126495	8978	60
61 Piamonte.....	2200	8800	87	2175	80055	4691	61
62 San Genaro.....	3016	12064	80	2000	128004	7202	62
63 Irigoyen.....	3980	15920	54	1350	146600	8030	63
64 Gaboto.....	4024	16096	63	1575	233521	12751	64
Total v.....	27317	109268	629	15725	1210753	66517	

VI. — Departamento Iriondo

65 Cañada de Gomez.....	8077	32308	1513	37825	156843	12779	65
66 Carcaraña Abajo.....	370	1480	10	250	21350	987	66
67 Carcaraña Oeste.....	1195	4780	19	475	75345	3530	67
68 Santa Teresa.....	1551	6204	131	3275	187649	7738	68
69 Amistad.....	1461	5844	43	1075	85569	4081	69
70 Tortugas.....	2669	10676	210	5250	145536	7330	70
71 Correa.....	2169	8676	178	4450	144156	7689	71
72 Bustinza.....	430	1720	39	975	39955	1561	72
73 Armstrong.....	190	760	29	725	47045	1510	73
Total vi.....	18112	72448	2172	54300	903448	47205	

VII. — Departamento San Lorenzo

74 San Lorenzo.....	596	2384	53	1325	51609	2259	74
75 Jesús María.....	1785	7140	73	1825	61055	3434	75
76 Desmochado Abajo.....	3077	12308	44	1100	37898	4150	76
77 Alberdi.....	1373	5492	63	1575	80277	4101	77
78 Bernstadt (Roldan).....	1375	5500	50	1250	132060	6221	78
79 Carcaraña.....	260	1040	8	200	27770	1030	79
80 Clodomira.....	722	2888	7	175	39703	1936	80
81 Candelaria.....	1123	4492	20	500	90962	3717	81
82 General Roca.....	164	656	—	—	21856	815	82
83 Urquiza.....	4180	16720	81	2025	180045	10994	83
84 San José de la Esquina.....	5304	21216	77	1925	187011	10805	84
Total vii.....	19959	79836	476	11900	910246	49462	

XLII. — GANADO CABALLAR DEL PAIS. BURROS Y MULAS

CANTIDADES Y VALORES EN PESOS MONEDA NACIONAL (1 \$ = 5 FRANCOS)

DISTRITOS	CABALLAR AL BARRER		CABALLOS DE SILLA		CABALLOS DE TIRO	
	CANTIDAD	A pesos 20 por cabeza Valor total	CANTIDAD	A pesos 30 por cabeza Valor total	CANTIDAD	A pesos 40 por cabeza Valor total
	2	3	4	5	6	7

VIII. — Departamento Rosario

85 Rosario	—	—	2023	60690	3237	129480
86 Avila (Arroyo Ludueña)	1042	20840	1057	31710	1100	44000
87 Bajo Hondo	324	6480	341	10230	383	15320
88 Arroyo Seco Norte	409	8180	695	20850	308	12320
89 Arroyo Seco Sud	2411	48220	1787	53010	503	20120
90 Pavon Norte	506	10120	902	27060	238	9520
91 Monte Flores	713	14260	532	15960	256	10240
92 Cerrillos	1241	24820	680	20400	244	9760
93 Saladillo del Sud	4166	83320	744	22320	108	4320
94 Carmen del Sauce	1921	38420	1626	48780	833	33320
Total VIII	12733	254660	10387	311610	7210	288400

IX. — Departamento General Lopez

95 Melincué	7058	141160	4849	145470	980	39200
96 Villa Constitucion	851	17020	751	22530	452	18080
97 Arroyo del Medio Abajo	1398	27960	745	22350	260	10400
98 » » » Centro	1320	26400	1178	35340	215	8600
99 » » » Arriba	7920	158400	2297	68910	493	19720
100 Pavon Centro	1913	38260	1121	33630	293	8120
101 » Arriba	3679	73580	1522	45660	506	20240
102 India Muerta	4505	90100	1408	42240	155	6200
103 Venado Tuerto	12041	240820	3090	92700	828	33120
104 Encadenadas y Barriles	686	13720	711	21330	53	2120
105 Teodolina	10811	216220	2818	84540	407	16280
106 La Picaza	1472	29440	735	22050	147	5880
Total IX	53654	1073080	21225	636750	4699	187960

Resumen de los Departamentos

I La Capital ..	6469	129380	7691	230730	5529	221160
II San Javier ..	5698	113960	5193	155790	894	35760
III Las Colonias ..	11916	238320	10832	324960	26581	1063240
IV San José ..	6523	130460	4556	136680	1091	43640
V San Gerónimo ..	17432	348640	10844	325320	10295	411800
VI Iriondo ..	9889	197780	10236	307080	6796	271840
VII San Lorenzo ..	11274	225480	11709	351270	6044	241760
VIII Rosario ..	12733	254660	10387	311610	7210	288400
IX General Lopez ..	53654	1073080	21225	636750	4699	187960
Total I á IX	135588	2711760	92673	2780190	69139	2765560

XLII.—GANADO CABALLAR DEL PAIS. BURROS Y MULAS

CANTIDADES Y VALORES EN PESOS MONEDA NACIONAL (1 \$ = 5 FRANCOS)

DISTRITOS	YEGUAS Y POTRILLOS		BURROS Y MULAS		VALOR GENERAL	SUMA TOTAL DEL GANADO CABALLAR BURROS Y MULAS	NÚMERO DE ÓRDEN
	CANTIDAD	A pesos 4 por cabeza Valor total	CANTIDAD	A pesos 25 por cabeza Valor total			
	8	6	10	11	12	13	14

VIII.—Departamento Rosario

85 Rosario.....	1220	4880	191	4775	199825	6671	85
86 Avila (Arroyo Ludueña).....	3720	14880	63	1575	113005	6982	86
87 Bajo Hondo.....	1206	4824	60	1500	38354	2314	87
88 Arroyo Seco Norte.....	747	2988	16	400	44738	2175	88
89 Arroyo Seco Sud.....	2597	10388	41	1025	133363	7339	89
90 Pavon Norte.....	2841	11364	—	—	58064	4487	90
91 Monte Flores.....	870	3480	36	900	44840	2407	91
92 Cerrillos.....	1187	4748	1	25	59753	3353	92
93 Saladillo del Sud.....	3314	13256	14	350	123566	8346	93
94 Carmen del Sauce.....	7245	28980	111	2775	152275	11736	94
Total VIII.....	24947	99788	533	13325	967783	55810	

IX.—Departamento General Lopez

95 Melincué.....	17877	71508	1670	41750	439088	32434	95
96 Villa Constitucion.....	542	2168	3	75	59873	2599	96
97 Arroyo del Medio Abajo.....	1329	5316	9	225	66251	3741	97
98 » » » Centro.....	1954	7816	29	725	78881	4696	98
99 » » » Arriba.....	7498	29992	34	850	277872	18242	99
100 Pavon Centro.....	2281	9124	23	575	89709	5541	100
101 » Arriba.....	6070	24280	42	1050	164810	11819	101
102 India Muerta.....	2531	10124	102	2550	151214	8701	102
103 Venado Tuerto.....	14416	57664	38	950	425254	30413	103
104 Encadenadas y Barriles.....	3370	13480	18	450	51100	4838	104
105 Teodolina.....	7483	29932	71	1775	348747	21590	105
106 La Picaza.....	2106	8424	30	750	66544	4490	106
Total IX.....	67457	269828	2069	51725	2219343	149104	

Resumen de los Departamentos

I La Capital.....	16748	66992	489	12225	660487	36926	I
II San Javier.....	6643	26572	485	12125	344207	18913	II
III Las Colonias.....	27009	108036	860	21500	1756056	77198	III
IV San José.....	12055	48220	53	1325	360325	24278	IV
V San Gerónimo.....	27317	109268	629	15725	1210753	66517	V
VI Iriondo.....	18112	72448	2172	54300	903448	47205	VI
VII San Lorenzo.....	19959	79836	476	11900	910246	49462	VII
VIII Rosario.....	24947	99788	533	13325	967783	55810	VIII
IX General Lopez.....	67457	269828	2069	51725	2219343	149104	IX
Total I á IX.....	220247	880988	7766	194150	9332648	525413	

XLIII. — GANADO CABALLAR: RAZAS EXTRANJERAS

CANTIDADES Y VALORES EN PESOS MONEDA NACIONAL (1 \$ = 5 francos)

DISTRITOS	YEGUAS Y POTRILLOS		CABALLOS		CABALLOS DE SILLA Y TIRO	
	CANTIDAD	A pesos 100 por cabeza Valor total	CANTIDAD	A pesos 150 por cabeza Valor total	CANTIDAD	A pesos 300 por cabeza Valor total
1	2	3	4	5	6	7

I. — Departamento La Capital

1 Santa-Fé	—	—	—	—	—	—
2 San Martín	2	200	1	150	1	300
3 San Justo	—	—	—	—	—	—
4 Cayastacito	22	2200	1	150	1	300
5 Emilia	71	7100	120	18000	7	2100
6 Ascochingas	18	1800	—	—	2	600
7 Monte de Vera	70	7000	—	—	—	—
Total I.....	183	18300	122	18300	11	3300

II. — Departamento San Javier

8 San Javier	—	—	—	—	—	—
9 Florencia	—	—	—	—	—	—
10 Las Toscas	—	—	—	—	—	—
11 Ocampo	—	—	—	—	—	—
12 Las Garzas	—	—	—	—	—	—
13 El Toba	—	—	—	—	—	—
14 Avellaneda	—	—	—	—	—	—
15 Reconquista	—	—	—	—	—	—
16 Mal Abrigo	—	—	—	—	—	—
17 Alejandra	22	2200	—	—	—	—
Total II.....	22	2200	—	—	—	—

III. — Departamento Las Colonias

18 Esperanza	—	—	—	—	—	—
19 Monte Aguará	—	—	1	150	—	—
20 Soledad	—	—	10	1500	—	—
21 María Luisa	—	—	—	—	—	—
22 Providencia	10	1000	8	1200	8	2400
23 Constanza	—	—	—	—	—	—
24 Sunchales	—	—	—	—	—	—
25 Progreso	30	3000	—	—	—	—
26 Sarmiento	—	—	—	—	—	—
27 Lehmann	—	—	—	—	1	300
28 Egusquiza	—	—	—	—	—	—
29 Felicia	—	—	—	—	—	—
30 Rafaela	—	—	—	—	—	—
31 Castellanos	100	10000	—	—	—	—
32 Pujol	—	—	—	—	—	—
33 Humboldt	—	—	—	—	—	—
34 Nuevo Torino	—	—	—	—	—	—
35 Pilar	—	—	—	—	—	—
36 Susana y Aurelia	—	—	—	—	—	—
37 Saguier	—	—	—	—	—	—
38 Santo Tomé	—	—	—	—	—	—
39 Franck	—	—	—	—	—	—
40 Las Tunas	—	—	—	—	—	—
41 San Gerónimo	—	—	—	—	—	—
42 Santa María	—	—	—	—	—	—
43 Angélica	—	—	—	—	—	—
44 Quebrachales	—	—	—	—	1	300
45 San Agustín	6	600	—	—	—	—
46 Matilde	—	—	—	—	—	—
47 San Carlos	—	—	—	—	—	—
48 Sauce	13	1300	—	—	—	—
49 Argentina	—	—	1	150	—	—
50 María Juana	—	—	—	—	—	—
Total III.....	159	15900	20	3000	10	3000

XLIII. — GANADO CABALLAR: RAZAS EXTRANJERAS

CANTIDADES Y VALORES EN PESOS MONEDA NACIONAL (1 \$ = 5 francos)

DISTRITOS	CABALLOS DE CARRERA		VALOR GENERAL	TOTAL DEL GANADO CABALLAR EXTRANJERO	TOTAL DEL GANADO CABALLAR CRIOLLO	TOTAL GENERAL	NÚMERO DE ÓRDEN
	CANTIDAD	A pesos 1500 por cabeza Valor total					
	8	9	10	11	12	13	
I. — Departamento La Capital							
1 Santa-Fé.....	—	—	—	—	4750	4750	1
2 San Martín.....	3	4500	5150	7	4922	4929	2
3 San Justo.....	—	—	—	—	2904	2904	3
4 Cayastacito.....	11	16500	19150	35	4669	4704	4
5 Emilia.....	4	6000	33200	202	9482	9684	5
6 Ascochingas.....	4	6000	8400	24	7461	7485	6
7 Monte de Vera.....	—	—	7000	70	2738	2808	7
Total I.....	22	33000	72900	338	36926	37264	
II. — Departamento San Javier							
8 San Javier.....	—	—	—	—	7452	7452	8
9 Florencia.....	—	—	—	—	1362	1362	9
10 Las Toscas.....	—	—	—	—	675	675	10
11 Ocampo.....	—	—	—	—	1141	1141	11
12 Las Garzas.....	—	—	—	—	279	279	12
13 El Toba.....	—	—	—	—	203	203	13
14 Avellaneda.....	—	—	—	—	601	601	14
15 Reconquista.....	—	—	—	—	3150	3150	15
16 Mal Abrigo.....	—	—	—	—	2568	2568	16
17 Alejandra.....	—	—	2200	22	1482	1504	17
Total II.....	—	—	2200	22	18913	18935	
III. — Departamento Las Colonias							
18 Esperanza.....	—	—	—	—	3399	3399	18
19 Monte Aguará.....	—	—	150	1	3238	3239	19
20 Soledad.....	1	1500	3000	11	2995	3006	20
21 María Luisa.....	—	—	—	—	573	573	21
22 Providencia.....	2	3000	7600	28	3572	3600	22
23 Constanza.....	—	—	—	—	289	289	23
24 Sunchales.....	2	3000	3000	2	2928	2930	24
25 Progreso.....	—	—	3000	30	3398	3428	25
26 Sarmiento.....	—	—	—	—	396	396	26
27 Lehmann.....	—	—	300	1	2730	2731	27
28 Egusquiza.....	—	—	—	—	554	554	28
29 Felicia.....	—	—	—	—	2100	2100	29
30 Rafaela.....	—	—	—	—	1228	1228	30
31 Castellanos.....	—	—	10000	100	6854	6954	31
32 Pujol.....	—	—	—	—	1197	1197	32
33 Humboldt.....	—	—	—	—	2695	2695	33
34 Nuevo Torino.....	—	—	—	—	1035	1035	34
35 Pilar.....	—	—	—	—	1150	1150	35
36 Susana y Aurelia.....	—	—	—	—	1804	1804	36
37 Saguier.....	—	—	—	—	2728	2728	37
38 Santo Tomás.....	—	—	—	—	3174	3174	38
39 Franck.....	—	—	—	—	613	613	39
40 Las Tunas.....	—	—	—	—	767	767	40
41 San Gerónimo.....	—	—	—	—	1686	1686	41
42 Santa María.....	—	—	—	—	1283	1283	42
43 Angélica.....	—	—	—	—	928	928	43
44 Quebrachales.....	2	3000	3300	3	6029	6032	44
45 San Agustín.....	—	—	600	6	6591	6597	45
46 Matilde.....	—	—	—	—	540	540	46
47 San Carlos.....	—	—	—	—	2417	2417	47
48 Sauce.....	1	1500	2800	14	5805	5819	48
49 Argentina.....	—	—	150	1	1628	1629	49
50 María Juana.....	—	—	—	—	874	874	50
Total III.....	8	12000	33900	197	77198	77395	

.XLIII. — GANADO CABALLAR: RAZAS EXTRANJERAS

CANTIDADES Y VALORES EN PESOS MONEDA NACIONAL (1 \$ = 5 francos)

DISTRITOS	YEGUAS Y POTRILLOS		CABALLOS		CABALLOS DE SILLA Y TIRO	
	CANTIDAD	A pesos 100 por cabeza Valor total	CANTIDAD	A pesos 150 por cabeza Valor total	CANTIDAD	A pesos 300 por cabeza Valor total
1	2	3	4	5	6	7

IV. — Departamento San José

51 Helvecia.....	288	28800	58	8700	—	—
52 Cayastá.....	84	8400	—	—	—	—
53 Santa Rosa.....	263	26300	—	—	—	—
54 San José del Rincon.....	—	—	—	—	—	—
Total iv.....	635	63500	58	8700	—	—

V. — Departamento San Gerónimo

55 Coronda.....	237	23700	1	150	1	300
56 Oroño y Gessler.....	—	—	—	—	2	600
57 Galvez.....	95	9500	21	3150	21	6300
58 Belgrano.....	—	—	—	—	—	—
59 San Martín.....	1622	162200	1	150	1	300
60 Sastre.....	—	—	—	—	—	—
61 Piamonte.....	567	56700	57	8550	67	20100
62 San Genaro.....	160	16000	16	2400	9	2700
63 Irigoyen.....	30	3000	2	300	—	—
64 Gaboto.....	7	700	—	—	—	—
Total v.....	2718	271800	98	14700	101	30300

VI. — Departamento Iriondo

65 Cañada de Gomez.....	214	21400	8	1200	—	—
66 Carcarañá Abajo.....	—	—	—	—	—	—
67 Carcarañá Oeste.....	—	—	—	—	—	—
68 Santa Teresa.....	80	8000	—	—	—	—
69 Amistad.....	488	48800	50	7500	370	111000
70 Tortugas.....	1452	145200	29	4350	181	54300
71 Correa.....	78	7800	9	1350	6	1800
72 Bustinza.....	—	—	—	—	—	—
73 Armstrong.....	—	—	—	—	—	—
Total vi.....	2312	231200	96	14400	557	167100

VII. — Departamento San Lorenzo

74 San Lorenzo.....	2	200	—	—	2	600
75 Jesús María.....	—	—	—	—	1	300
76 Desmochado Abajo.....	9	900	—	—	—	—
77 Alberdi.....	5	500	2	300	6	1800
78 Bernstadt (Roldan).....	60	6000	1	150	2	600
79 Carcarañá.....	—	—	—	—	—	—
80 Clodomira.....	—	—	—	—	—	—
81 Candelaria.....	16	1600	17	2550	8	2400
82 General Roca.....	—	—	—	—	—	—
83 Urquiza.....	—	—	2	300	—	—
84 San José de la Esquina.....	68	6800	1	150	—	—
Total vii.....	160	16000	23	3450	19	5700

XLIII. — GANADO CABALLAR: RAZAS EXTRANJERAS

CANTIDADES Y VALORES EN PESOS MONEDA NACIONAL (1 \$ = 5 francos)

DISTRITOS	CABALLOS DE CARRERA		VALOR GENERAL	TOTAL DEL GANADO CABALLAR EXTRANJERO	TOTAL DEL GANADO CABALLAR CRIOLLO	TOTAL GENERAL	NÚMERO DE ÓRDEN
	CANTIDAD	A pesos 1500 por cabeza Valor total					
	8	9	10	11	12	13	14

IV. — Departamento San José

51 Helvecia	—	—	37500	346	11117	11463	51
52 Cayastá	—	—	8400	84	2944	3028	52
53 Santa Rosa	—	—	26300	263	4730	4993	53
54 San José del Rincon	—	—	—	—	5487	5487	54
Total IV	—	—	72200	693	24278	24971	

V. — Departamento San Gerónimo

55 Coronda	1	1500	25650	240	6828	7068	55
56 Oroño y Gessler	—	—	600	2	2487	2489	56
57 Galvez	—	—	18950	137	5137	5274	57
58 Belgrano	—	—	—	—	7574	7574	58
59 San Martín	—	—	162650	1624	2839	4463	59
60 Sastre	—	—	—	—	8978	8978	60
61 Piamonte	8	12000	97350	699	4691	5390	61
62 San Genaro	5	7500	28600	190	7202	7392	62
63 Irigoyen	1	1500	4800	33	8030	8063	63
64 Gaboto	—	—	700	7	12751	12758	64
Total V	15	22500	339300	2932	66517	69449	

VI. — Departamento Iriondo

65 Cañada de Gomez	5	7500	30100	227	12779	13006	65
66 Carcarañá Abajo	—	—	—	—	987	987	66
67 Carcarañá Oeste	5	7500	7500	5	3530	3535	67
68 Santa Teresa	—	—	8000	80	7738	7818	68
69 Amistad	35	52500	219800	943	4081	5024	69
70 Tortugas	52	78000	281850	1714	7330	9044	70
71 Correa	—	—	10950	93	7689	7782	71
72 Bustinza	—	—	—	—	1561	1561	72
73 Armstrong	—	—	—	—	1510	1510	73
Total VI	97	145500	558200	3062	47205	50267	

VII. — Departamento San Lorenzo

74 San Lorenzo	—	—	800	4	2259	2263	74
75 Jesús María	1	1500	1800	2	3434	3436	75
76 Desmochado Abajo	—	—	900	9	4150	4159	76
77 Alberdi	3	4500	7100	16	4101	4117	77
78 Bernstadt (Roldan)	2	3000	9750	65	6221	6286	78
79 Carcarañá	—	—	—	—	1030	1030	79
80 Clodomira	—	—	—	—	1936	1936	80
81 Candelaria	—	—	6550	41	3717	3758	81
82 General Roca	—	—	—	—	815	815	82
83 Urquiza	—	—	300	2	10994	10996	83
84 San José de la Esquina	1	1500	8450	70	10805	10875	84
Total VII	7	10500	35650	209	49462	49671	

XLIII. — GANADO CABALLAR: RAZAS EXTRANJERAS

CANTIDADES Y VALORES EN PESOS MONEDA NACIONAL (1 \$ = 5 francos)

DISTRITOS	YEGUAS Y POTRILLOS		CABALLOS		CABALLOS DE SILLA Y TIRO	
	CANTIDAD	A pesos 100 por cabeza Valor total	CANTIDAD	A pesos 150 por cabeza Valor total	CANTIDAD	A pesos 300 por cabeza Valor total
1	2	3	4	5	6	7

VIII. — Departamento Rosario

85 Rosario.....	—	—	—	—	—	—
86 Avila (Arroyo Ludueña).....	90	9000	4	600	—	—
87 Bajo Hondo.....	121	12100	4	600	6	1800
88 Arroyo Seco Norte.....	—	—	—	—	—	—
89 Arroyo Seco Sud.....	13	1300	—	—	—	—
90 Pavon Norte.....	40	4000	—	—	2	600
91 Monte Flores.....	57	5700	8	1200	—	—
92 Cerrillos.....	—	—	2	300	—	—
93 Saladillo Sud.....	—	—	4	600	—	—
94 Carmen del Sauce.....	35	3500	1	150	—	—
Total VIII.....	356	35600	23	3450	8	2400

IX. — Departamento General Lopez

95 Melincué.....	991	99100	5	750	1	300
96 Villa Constitucion.....	1	100	1	150	—	—
97 Arroyo del Medio Abajo.....	—	—	—	—	—	—
98 » » » Centro.....	17	1700	11	1650	19	5700
99 » » » Arriba.....	105	10500	3	450	36	10800
100 Pavon Centro.....	1	100	—	—	50	15000
101 » » Arriba.....	834	83400	13	1950	41	12300
102 India Muerta.....	437	43700	8	1200	—	—
103 Venado Tuerto.....	308	30800	13	1950	56	16800
104 Encadenadas y Barriles.....	6	600	—	—	—	—
105 Teodolina.....	—	—	1	150	—	—
106 La Picaza.....	—	—	—	—	—	—
Total IX.....	2700	270000	55	8250	203	60900

Resumen de los Departamentos

I La Capital.....	183	18300	122	18300	11	3300
II San Javier.....	22	2200	—	—	—	—
III Las Colonias.....	159	15900	20	3000	10	3000
IV San José.....	635	63500	58	8700	—	—
V San Gerónimo.....	2718	271800	98	14700	101	30300
VI Iriondo.....	2312	231200	96	14400	557	167100
VII San Lorenzo.....	160	16000	23	3450	19	5700
VIII Rosario.....	356	35600	23	3450	8	2400
IX General Lopez.....	2700	270000	55	8250	203	60900
Total I á IX.....	9245	924500	495	74250	909	272700

XLIII. — GANADO CABALLAR: RAZAS EXTRANJERAS

CANTIDADES Y VALORES EN PESOS MONEDA NACIONAL (1 \$ = 5 francos)

DISTRITOS	CABALLOS DE CARRERA		VALOR GENERAL	TOTAL DEL GANADO CABALLAR EXTRANJERO	TOTAL DEL GANADO CABALLAR CRUELLO	TOTAL GENERAL	NÚMERO DE ÓRDEN
	CANTIDAD	A pesos 1500 por cabeza Valor total					
	8	9	10	11	12	13	14

VIII. — Departamento Rosario

85 Rosario.....	—	—	—	—	6671	6671	85
86 Avila (Arroyo Ludueña).....	—	—	9600	94	6982	7076	86
87 Bajo Hondo.....	—	—	14500	131	2314	2445	87
88 Arroyo Seco Norte.....	—	—	—	—	2175	2175	88
89 Arroyo Seco Sud.....	3	4500	5800	16	7339	7355	89
90 Pavon Norte.....	3	4500	9100	45	4487	4532	90
91 Monte Flores.....	—	—	6900	65	2407	2472	91
92 Cerrillos.....	4	6000	6300	6	3353	3359	92
93 Saladillo Sud.....	—	—	600	4	8346	8350	93
94 Cármen del Sauce.....	—	—	3650	36	11736	11772	94
Total VIII.....	10	15000	56450	397	55810	56207	

IX. — Departamento General Lopez

95 Melincué.....	2	3000	103150	999	32434	33433	95
96 Villa Constitucion.....	—	—	250	2	2599	2601	96
97 Arroyo del Medio Abajo.....	2	3000	3000	2	3741	3743	97
98 » » » Centro.....	7	10500	19550	54	4696	4750	98
99 » » » Arriba.....	4	6000	27750	148	18242	18390	99
100 Pavon Centro.....	51	76500	91600	102	5541	5643	100
101 » Arriba.....	6	9000	106650	894	11819	12713	101
102 India Muerta.....	—	—	44900	445	8701	9146	102
103 Venado Tuerto.....	8	12000	61550	385	30413	30798	103
104 Encadenadas y Barriles.....	1	1500	2100	7	4838	4845	104
105 Teodolina.....	—	—	150	1	21590	21591	105
106 La Picaza.....	—	—	—	—	4490	4490	106
Total IX.....	81	121500	460650	3039	149104	152143	

Resumen de los Departamentos

I La Capital.....	22	33000	72900	338	36926	37264	I
II San Javier.....	—	—	2200	22	18913	18935	II
III Las Colonias.....	8	12000	33900	197	77198	77395	III
IV San José.....	—	—	72200	693	24278	24971	IV
V San Gerónimo.....	15	22500	339300	2932	66517	69449	V
VI Iriondo.....	97	145500	558200	3002	47205	50267	VI
VII San Lorenzo.....	7	10500	35650	209	49462	49671	VII
VIII Rosario.....	10	15000	56450	397	55810	56207	VIII
IX General Lopez.....	81	121500	460650	3039	149104	152143	IX
Total I á IX.....	240	360000	1631450	10889	525413	536302	

XLIV. — GANADO LANAR

CANTIDADES Y VALORES EN PESOS MONEDA NACIONAL (1 \$=5 francos)

DISTRITOS	SUPERFICIE TERRITORIAL Kilóm. cuadr.	Mestizo inferior y criollo		RAZAS MERINAS			
		CANTIDAD	A 1 \$ por cabeza Valor total	PURAS		MESTIZAS	
				Cantidad	A 5 \$ por cabeza Valor total	Cantidad	A 2 \$ por cabeza Valor total
1	2	3	4	5	6	7	8
I. — Departamento La Capital							
1 Santa Fé	738	1385	1385	—	—	—	—
2 San Martín	4960	16786	16786	200	1000	—	—
3 San Justo	967	2170	2170	9	45	3440	6880
4 Cayastacito	707	2215	2215	2780	13900	3117	6234
5 Emilia	757	7093	7093	100	500	4197	8394
6 Ascochingas	529	4001	4001	1950	9750	12453	24906
7 Monte de Vera	553	3552	3552	200	1000	—	—
Calchaquí (107)	29226	—	—	—	—	—	—
Total I	38437	37202	37202	5239	26195	23207	46414
II. — Departamento San Javier							
8 San Javier	2347	8721	8721	810	4050	3305	6610
9 Florencia	2430	979	979	—	—	—	—
10 Las Toscas	1953	611	611	—	—	—	—
11 Ocampo	1905	9	9	—	—	—	—
12 Las Garzas	1317	209	209	—	—	—	—
13 El Toba	1614	5	5	—	—	—	—
14 Avellaneda	1867	91	91	—	—	—	—
15 Reconquista	2030	3633	3633	—	—	—	—
16 Mal Abrigo	1106	1468	1468	80	400	—	—
17 Alejandra	3452	970	970	—	—	—	—
Total II	20021	16696	16696	890	4450	3305	6610
III. — Departamento Las Colonias							
18 Esperanza	164	1958	1958	—	—	—	—
19 Monte Aguará	12441	4403	4403	16	80	—	—
20 Soledad	2428	13722	13722	—	—	—	—
21 María Luisa	578	267	267	—	—	—	—
22 Providencia	1010	8797	8797	—	—	1300	2600
23 Constanza	641	—	—	—	—	—	—
24 Sunchales	2392	1150	1150	220	1100	—	—
25 Progreso	431	1373	1373	—	—	13010	26020
26 Sarmiento	374	—	—	—	—	—	—
27 Lehmann	582	619	619	—	—	—	—
28 Egusquiza	742	3	3	55	275	—	—
29 Felicia	427	47	47	—	—	—	—
30 Rafaela	314	107	107	—	—	—	—
31 Castellanos	760	762	762	—	—	289	578
32 Pujol	192	66	66	—	—	2800	5600
33 Humboldt	268	94	94	—	—	—	—
34 Nuevo Torino	215	42	42	—	—	—	—
35 Pilar	206	257	257	—	—	—	—
36 Susana y Aurelia	369	27	27	—	—	—	—
37 Saguier	431	7	7	—	—	—	—
38 Santo Tomé	235	4612	4612	218	1090	—	—
39 Franck	82	71	71	—	—	—	—
40 Las Tunas	74	29	29	—	—	—	—
41 San Gerónimo	181	185	185	—	—	—	—
42 Santa María	238	271	271	—	—	—	—
43 Angélica	357	300	300	—	—	—	—
44 Quebrachales	531	2148	2148	150	750	—	—
45 San Agustín	247	7425	7425	—	—	2661	5322
46 Matilde	258	18	18	—	—	—	—
47 San Carlos	246	135	135	—	—	—	—
48 Sauce	966	1993	1993	500	2500	2000	4000
49 Argentina	289	245	245	—	—	—	—
50 María Juana	1032	30	30	—	—	—	—
Total III	29701	51163	51163	1159	5795	22060	44120

XLIV. — GANADO LANAR

CANTIDADES Y VALORES EN PESOS MONEDA NACIONAL (1 \$ = 5 francos)

DISTRITOS	RAZAS INGLESAS PARA CARNE				TOTAL DE GANADO LANAR	VALOR GENERAL	DENSIDAD DE GANADO LANAR POR KILOM. CUADRADO	NÚMERO DE ORDEN
	PURAS		MESTIZAS					
	Cantidad	A 12 \$ por cabeza Valor total	Cantidad	A 3 \$ por cabeza Valor total				
9	10	11	12	13	14	15		

I. — Departamento La Capital

1 Santa-Fé	—	—	—	—	1385	1385	1.9	1
2 San Martín	—	—	—	—	16986	17786	3.4	2
3 San Justo	—	—	—	—	5619	9095	5.8	3
4 Cayastacito	—	—	—	—	8112	22349	11.5	4
5 Emilia	—	—	—	—	11390	15987	15.0	5
6 Ascochingas	—	—	—	—	18404	38657	34.8	6
7 Monte de Vera	—	—	—	—	3752	4552	6.8	7
Calchaquí (107)	—	—	—	—	—	—	—	—
Total I.	—	—	—	—	65648	109811	1.7	

II. — Departamento San Javier

8 San Javier	—	—	—	—	12836	19381	5.5	8
9 Florencia	—	—	—	—	979	979	0.4	9
10 Las Toscas	—	—	—	—	611	611	0.3	10
11 Ocampo	—	—	—	—	9	9	—	11
12 Las Garzas	—	—	—	—	209	209	0.2	12
13 El Toba	—	—	—	—	5	5	—	13
14 Avellaneda	—	—	—	—	91	91	0.1	14
15 Reconquista	—	—	—	—	3633	3633	1.8	15
16 Mal Abrigo	—	—	—	—	1548	1868	1.4	16
17 Alejandra	—	—	—	—	970	970	0.3	17
Total II.	—	—	—	—	20891	27756	1.0	

III. — Departamento Las Colonias

18 Esperanza	—	—	—	—	1958	1958	11.9	18
19 Monte Aguará	—	—	—	—	4419	4483	0.4	19
20 Soledad	—	—	—	—	13722	13722	5.7	20
21 María Luisa	—	—	—	—	267	267	0.5	21
22 Providencia	—	—	—	—	10097	11397	10.0	22
23 Constanza	—	—	—	—	—	—	—	23
24 Sunchales	—	—	—	—	1370	2250	0.6	24
25 Progreso	—	—	—	—	14383	27393	33.4	25
26 Sarmiento	—	—	—	—	—	—	—	26
27 Lehmann	—	—	—	—	619	619	1.1	27
28 Egusquiza	—	—	—	—	58	278	—	28
29 Felicia	—	—	—	—	47	47	0.1	29
30 Rafaela	—	—	—	—	107	107	0.3	30
31 Castellanos	—	—	—	—	1051	1340	1.4	31
32 Pujol	—	—	—	—	2866	5666	14.9	32
33 Humboldt	—	—	—	—	94	94	0.4	33
34 Nuevo Torino	—	—	—	—	42	42	0.2	34
35 Pilar	—	—	—	—	257	257	1.2	35
36 Susana y Aurelia	—	—	—	—	27	27	—	36
37 Saguier	—	—	—	—	7	7	—	37
38 Santo Tomé	—	—	—	—	4830	5702	20.6	38
39 Franck	—	—	—	—	71	71	0.9	39
40 Las Tunas	—	—	—	—	29	29	0.4	40
41 San Gerónimo	—	—	—	—	185	185	1.0	41
42 Santa María	—	—	—	—	271	271	1.1	42
43 Angélica	—	—	—	—	300	300	0.8	43
44 Quebrachales	—	—	—	—	2298	2898	4.3	44
45 San Agustín	—	—	500	1500	10586	14247	42.9	45
46 Matilde	—	—	—	—	18	18	—	46
47 San Carlos	—	—	—	—	135	135	0.5	47
48 Sauce	—	—	—	—	4493	8493	4.7	48
49 Argentina	—	—	—	—	245	245	0.8	49
50 María Juana	—	—	—	—	30	30	—	50
Total III.	—	—	500	1500	74882	102578	2.5	

PROVINCIA DE SANTIAGO DEL ESTERO

PROVINCIA DE CORRIENTES

PROVINCIA DE CORDOBA

PROVINCIA DE ENTRE RIOS

PROVINCIA DE BUENOS AYRES



PRIMER CENSO GENERAL DE LA PROVINCIA DE SANTA FE
 6, 7 y 8 de Junio 1887
 Administracion del DR. JOSÉ GALVEZ
 GABRIEL CARRASCO Director del Censo

DENSIDAD DEL GANADO LANAR POR KILOMETRO CUADRADO
 Animales por kilómetro cuadrado

DISTRITOS		
9	con poco ó nada	[White box]
18	menos de 1	[Light yellow box]
32	de 1 á 10	[Yellow box]
14	" 11 " 30	[Orange box]
12	" 31 " 60	[Dark orange box]
4	" 61 " 200	[Red-orange box]
9	" 201 " 500	[Dark red box]
8	" 501 arriba	[Black box]

Limites de Distrito ———
 " " Departamento - - - - -

ESCALA
 0 10 20 30 40 50 60
 Kilometros

L. O. DE GREENWICH

XLIV. — GANADO LANAR

CANTIDADES Y VALORES EN PESOS MONEDA NACIONAL (1 \$ = 5 francos)

DISTRITOS	SUPERFICIE TERRITORIAL — Kilóm. cuadr.	Meztizo inferior y criollo		RAZAS MERINAS			
		CANTIDAD	A 1 \$ por cabeza Valor total	PURAS		MESTIZAS	
				Cantidad	A 5 \$ por cabeza Valor total	Cantidad	A 2 \$ por cabeza Valor total
1	2	3	4	5	6	7	8

IV.— Departamento San José

51 Helvecia.....	2986	19761	19761	—	—	5840	11680
52 Cayastá.....	705	1038	1038	460	2300	2195	4390
53 Santa Rosa.....	707	4660	4660	14	70	6430	12860
54 San José del Rincon.....	382	3089	3089	135	675	—	—
Total iv.....	4780	28548	28548	609	3045	14465	28930

V.— Departamento San Gerónimo

55 Coronda.....	1022	5648	5648	900	4500	250	500
56 Oroño y Gessler.....	318	2671	2671	—	—	—	—
57 Galvez.....	661	2733	2733	4	20	477	954
58 Belgrano.....	511	2318	2318	—	—	190	380
59 San Martin.....	837	3226	3226	—	—	—	—
60 Sastre.....	1128	743	743	—	—	1712	3424
61 Piamonte.....	1744	949	949	896	4480	3623	7246
62 San Genaro.....	1314	4260	4260	275	1375	3438	6876
63 Irigoyen.....	760	9195	9195	2151	10755	—	—
64 Gaboto.....	891	5981	5981	—	—	50300	100600
Total v.....	9186	37724	37724	4226	21130	59990	119980

VI.— Departamento Iriondo

65 Cañada de Gomez.....	796	13035	13035	150	750	1800	3600
66 Carcarañá Abajo.....	217	2054	2054	—	—	7650	15300
67 Carcarañá Oeste.....	406	23081	23081	—	—	—	—
68 Santa Teresa.....	768	18615	18615	324	1620	23720	47440
69 Amistad.....	899	340	340	—	—	300	600
70 Tortugas.....	971	3358	3358	1320	6600	4933	9866
71 Correa.....	375	11909	11909	—	—	42603	85206
72 Bustinza.....	544	2726	2726	—	—	—	—
73 Armstrong.....	611	47	47	—	—	—	—
Total vi.....	5587	75165	75165	1794	8970	81006	162012

VII.— Departamento San Lorenzo

74 San Lorenzo.....	114	3753	3753	—	—	19350	38700
75 Jesús María.....	245	1759	1759	—	—	12273	24546
76 Desmochado Abajo.....	122	—	—	39108	195540	44100	88200
77 Alberdi.....	121	16766	16766	3300	16500	8550	17100
78 Bernstadt (Roldan).....	515	4225	4225	8201	41005	16996	33992
79 Carcarañá.....	71	425	425	—	—	—	—
80 Clodomira.....	298	2466	2466	20	100	12750	25500
81 Candelaria.....	358	12517	12517	—	—	500	1000
82 General Roca.....	310	5004	5004	—	—	—	—
83 Urquiza.....	1072	3685	3685	120	600	46713	93426
84 San José de la Esquina.....	1926	3014	3014	9260	46300	7275	14550
Total vii.....	5152	53614	53614	60009	300045	168507	337014

XLIV. — GANADO LANAR

CANTIDADES Y VALORES EN PESOS MONEDA NACIONAL (1 \$ = 5 francos)

DISTRITOS	RAZAS INGLESAS PARA CARNE				TOTAL DE GANADO LANAR	VALOR GENERAL	DENSIDAD DE GANADO LANAR POR KILOM. CUADRADO	NÚMERO DE ÓRDEN
	PURAS		MESTIZAS					
	Cantidad	A 12 \$ por cabeza Valor total	Cantidad	A 3 \$ por cabeza Valor total				
1	2	3	4	5	6	7	8	

IV. — Departamento San José

51 Helvecia	40	480	—	—	25641	31921	8.6	51
52 Cayastá	—	—	—	—	3693	7728	5.2	52
53 Santa Rosa	—	—	—	—	11104	17590	15.7	53
54 San José del Rincon	—	—	—	—	3224	3764	8.4	54
Total IV	40	480	—	—	43662	61003	9.1	

V. — Departamento San Gerónimo

55 Coronda	40	480	150	450	6988	11578	6.8	55
56 Oroño y Gessler	—	—	—	—	2671	2671	8.4	56
57 Galvez	—	—	—	—	3214	3707	4.9	57
58 Belgrano	—	—	—	—	2508	2698	4.9	58
59 San Martin	—	—	—	—	3226	3226	3.9	59
60 Sastre	—	—	—	—	2455	4167	2.2	60
61 Piamonte	—	—	25	75	5493	12750	3.1	61
62 San Genaro	10	120	100	300	8083	12931	6.2	62
63 Irigoyen	—	—	—	—	11346	19950	14.9	63
64 Gaboto	—	—	—	—	56281	106581	63.2	64
Total V	50	600	275	825	102265	180259	11.1	

VI. — Departamento Iriondo

65 Cañada de Gomez	—	—	—	—	14985	17385	18.8	65
66 Carcarañá Abajo	—	—	—	—	9704	17354	44.7	66
67 Carcarañá Oeste	—	—	—	—	23081	23081	56.8	67
68 Santa Teresa	—	—	800	2400	43459	70075	56.6	68
69 Amistad	280	3360	7100	21300	8020	25600	8.9	69
70 Tortugas	100	1200	4100	12300	13811	33324	14.2	70
71 Correa	4	48	—	—	54516	97163	145.4	71
72 Bustinza	—	—	—	—	2726	2726	5.0	72
73 Armstrong	—	—	—	—	47	47	0.0	73
Total VI	384	4608	12000	36000	170349	286755	30.5	

VII. — Departamento San Lorenzo

74 San Lorenzo	3064	36768	—	—	26167	79221	229.5	74
75 Jesús María	—	—	10015	30045	24047	56350	98.2	75
76 Desmochado Abajo	—	—	200	600	83408	284340	683.7	76
77 Alberdi	—	—	80	240	28696	50606	237.2	77
78 Bernstadt (Roldan)	7	84	—	—	29429	79306	57.1	78
79 Carcarañá	—	—	—	—	425	425	6.0	79
80 Clodomira	—	—	—	—	15236	28066	51.1	80
81 Candelaria	—	—	—	—	13017	13517	36.4	81
82 General Roca	—	—	—	—	5004	5004	16.1	82
83 Urquiza	206	2472	300	900	51024	101083	47.6	83
84 San José de la Esquina	1	12	150	450	19700	64326	10.2	84
Total VII	3278	39336	10745	32235	296153	762244	57.5	

XLIV. — GANADO LANAR

CANTIDADES Y VALORES EN PESOS MONEDA NACIONAL (1 \$ = 5 francos)

DISTRITOS	SUPERFICIE TERRITORIAL Kilóm. cuadr.	Mestizo inferior y criollo		RAZAS MERINAS			
		CANTIDAD	A 1 \$ por cabeza Valor total	PURAS		MESTIZAS	
				Cantidad	A 5 \$ por cabeza Valor total	Cantidad	A 2 \$ por cabeza Valor total
1	2	3	4	5	6	7	8

VIII. — Departamento Rosario

85 Rosario.....	111	3446	3446	—	—	—	—
86 Avila (Arroyo Ludueña).....	136	693	693	5	25	48055	96110
87 Bajo Hondo.....	197	6644	6644	11	55	27048	54096
88 Arroyo Seco Norte.....	125	26320	26320	—	—	52100	104200
89 Arroyo Seco Sud.....	229	49667	49667	8000	40000	157995	315990
90 Pavon Norte.....	161	165861	165861	360	1800	20150	40300
91 Monte Flores.....	143	32	32	—	—	46315	92630
92 Cerrillos.....	108	45306	45306	—	—	404	808
93 Saladillo Sud.....	113	1	1	2002	10010	69989	139978
94 Cármen del Sauce.....	337	1307	1307	9940	49700	110007	220014
Total VIII.....	1660	299277	299277	20318	101590	532063	1064126

IX. — Departamento General Lopez

95 Melincué.....	2723	47791	47791	2	10	52079	104158
96 Villa Constitucion.....	136	23589	23589	16260	81300	7407	14814
97 Arroyo del Medio Abajo.....	304	—	—	31825	159125	98760	197520
98 » » » Centro.....	400	77063	77063	1565	7825	78229	156458
99 » » » Arriba.....	322	51147	51147	719	3595	204259	408518
100 Pavon Centro.....	208	24656	24656	800	4000	158524	317048
101 » Arriba.....	450	133000	133000	42030	210150	89307	178614
102 India Muerta.....	1373	3	3	6345	31725	27431	54862
103 Venado Tuerto.....	3781	5516	5516	20950	104750	69875	139750
104 Encadenadas y Barriles.....	640	13948	13948	—	—	3600	7200
105 Teodolina.....	2328	28153	28153	—	—	3291	6582
106 La Picaza.....	1495	—	—	8050	40250	—	—
Total IX.....	14166	404866	404866	128546	642730	792762	1585524

Resúmen de los Departamentos

I La Capital.....	38437	37202	37202	5239	26195	23207	46414
II San Javier.....	20021	16696	16696	890	4450	3305	6610
III Las Colonias.....	29701	51163	51163	1159	5795	22060	44120
IV San José.....	4780	28548	28548	609	3045	14465	28930
V San Gerónimo.....	9186	37724	37724	4226	21130	59990	119980
VI Iriondo.....	5587	75165	75165	1794	8970	81006	162012
VII San Lorenzo.....	5152	53614	53614	60009	300045	168507	337014
VIII Rosario.....	1660	299277	299277	20318	101590	532063	1064126
IX General Lopez.....	14160	404866	404866	128546	642730	792762	1585524
Total I á IX.....	128684	1004255	1004255	222790	1113950	1697365	3394730

XLIV. — GANADO LANAR

CANTIDADES Y VALORES EN PESOS MONEDA NACIONAL (1 \$ = 5 francos)

DISTRITOS	RAZAS INGLESAS PARA CARNE				TOTAL DE GANADO LANAR	VALOR GENERAL	DENSIDAD DE GANADO LANAR POR KILOM. CUADRADO	NÚMERO DE ORDEN
	PURAS		MESTIZAS					
	Cantidad	A 12 \$ por cabeza Valor total	Cantidad	A 3 \$ por cabeza Valor total				
9	10	11	12	13	14	15		

VIII. — Departamento Rosario

85 Rosario	—	—	—	—	3446	3446	31.0	85
86 Avila (Arroyo Ludueña)...	5	60	1126	3378	49884	100266	366.8	86
87 Bajo Hondo	10	120	3000	9000	36713	69915	186.0	87
88 Arroyo Seco Norte	—	—	—	—	78420	130520	627.3	88
89 Arroyo Seco Sud	—	—	—	—	215740	405657	942.0	89
90 Pavon Norte	50	600	200	600	186621	209161	1159.1	90
91 Monte Flores	500	6000	78	234	46847	98896	327.6	91
92 Cerrillos	—	—	—	—	45710	46114	423.2	92
93 Saladillo Sud	7	84	—	—	71999	150073	637.2	93
94 Cármen del Sauce	11	132	200	600	121465	271753	360.4	94
Total VIII	583	6996	4604	13812	856845	1485801	516.2	

IX. — Departamento General Lopez

95 Melincué	—	—	3390	10170	103262	162129	37.9	95
96 Villa Constitucion	10	120	20	60	47286	119883	347.7	96
97 Arroyo del Medio Abajo...	—	—	7	21	130592	356666	429.6	97
98 » » » Centro ..	1	12	—	—	156858	241358	392.1	98
99 » » » Arriba ..	324	3888	200	600	256649	467748	797.0	99
100 Pavon Centro	500	6000	15006	45018	199486	396722	959.1	100
101 » Arriba	50	600	220	660	264607	523024	588.0	101
102 India Muerta	—	—	—	—	33779	86590	24.6	102
103 Venado Tuerto	275	3300	304	912	96920	254228	25.6	103
104 Encadenadas y Barriles	6	72	—	—	17554	21220	27.4	104
105 Teodolina	200	2400	—	—	31644	37135	13.6	105
106 La Picaza	—	—	—	—	8050	40250	5.4	106
Total IX	1366	16392	19147	57441	1346687	2706953	95.1	

Resúmen de los Departamentos

I La Capital	—	—	—	—	65648	109811	1.7	I
II San Javier	—	—	—	—	20891	27756	1.0	II
III Las Colonias	—	—	500	1500	74882	102578	2.5	III
IV San José	40	480	—	—	43662	61003	9.1	IV
V San Gerónimo	50	600	275	825	102265	180259	11.1	V
VI Iriondo	384	4608	12000	36000	170349	286755	30.5	VI
VII San Lorenzo	3278	39336	10745	32235	296153	762244	57.5	VII
VIII Rosario	583	6996	4604	13812	856845	1485801	516.2	VIII
IX General Lopez	1366	16392	19147	57441	1346687	2706953	95.1	IX
Total I á IX	5701	68412	47271	141813	2977382	5723160	23.1	

XLV. — GANADO PORCINO Y CABRIO

CANTIDADES Y VALORES, EN PESOS MONEDA NACIONAL. (1 \$ = 5 FRANCOS)

DISTRITOS	PORCINO				TOTAL DE GANADO PORCINO	CABRIO						TOTAL DE GANADO CABRIO	VALOR GENERAL DE PORCINO Y CABRIO	NÚMERO DE ÓRDEN
	FINO, CABEZAS	Valor total á \$ 20 una	MESTIZO	Valor total á \$ 8 uno		CRIOLO	Valor total á \$ 3 uno	Razas de Angora y otras	Valor total á \$ 10 uno	MESTIZO	Valor total á \$ 5 uno			
I	2	3	4	5	6	7	8	9	10	11	12	13	14	
I. — Departamento La Capital														
1 Santa-Fé.....	2	40	1165	9320	1167	133	399	—	—	—	—	133	9759	1
2 San Martín.....	6	120	1461	11688	1467	704	2112	31	310	—	—	735	14230	3
3 San Justo.....	—	—	610	4880	610	99	297	—	—	—	—	99	5177	3
4 Cayastacito.....	3	60	226	1808	229	249	747	30	300	77	385	356	3300	4
5 Emilia.....	102	2040	418	3344	520	339	1017	—	—	68	340	407	6741	5
6 Ascochingas.....	60	1200	1103	8824	1163	1298	3804	—	—	16	80	1314	13998	6
7 Monte de Vera....	12	240	341	2728	353	106	318	—	—	—	—	106	3286	7
Total I.....	185	3700	5324	42592	5509	2928	8784	61	610	161	805	3150	56491	
II. — Departamento San Javier														
8 San Javier.....	83	1660	539	4312	622	324	972	—	—	42	210	366	7154	8
9 Florencia.....	14	280	151	1208	165	9	27	—	—	—	—	9	1515	9
10 Las Toscas.....	—	—	316	2528	316	102	306	—	—	—	—	102	2834	10
11 Ocampo.....	8	160	410	3280	418	15	45	—	—	—	—	15	3485	11
12 Las Garzas.....	—	—	153	1224	153	12	36	—	—	—	—	12	1260	12
13 El Toba.....	4	80	191	1528	195	5	15	—	—	—	—	5	1623	13
14 Avellaneda.....	—	—	958	7664	958	22	66	—	—	—	—	22	7730	14
15 Reconquista.....	—	—	573	4584	573	214	642	60	600	—	—	274	5826	15
16 Mal Abrigo.....	25	500	202	1616	227	127	381	—	—	—	—	127	2497	16
17 Alejandra.....	54	1080	200	1600	254	8	24	—	—	—	—	8	2704	17
Total II.....	188	3760	3693	29544	3881	838	2514	60	600	42	210	940	36628	
III. — Departamento Las Colonias														
18 Esperanza.....	—	—	1406	11248	1406	272	816	—	—	—	—	272	12064	18
19 Monte Aguará....	—	—	20	160	20	—	—	18	180	—	—	18	340	19
20 Soledad.....	2	40	31	248	33	185	555	—	—	—	—	185	843	20
21 Maria Luisa.....	—	—	113	904	113	15	45	—	—	—	—	15	949	21
22 Providencia.....	—	—	345	2760	345	158	474	—	—	—	—	158	3234	22
23 Constanza.....	—	—	—	—	—	—	—	—	—	—	—	—	—	23
24 Sunchales.....	—	—	3	24	3	94	282	—	—	—	—	94	306	24
25 Progreso.....	56	1120	330	2640	386	169	507	—	—	9	45	178	4312	25
26 Sarmiento.....	—	—	98	784	98	—	—	—	—	—	—	—	784	26
27 Lehmann.....	4	80	490	3920	494	11	33	—	—	—	—	11	4033	27
28 Egusquiza.....	—	—	4	32	4	12	36	90	900	—	—	102	968	28
29 Felicia.....	—	—	429	3432	429	—	—	—	—	—	—	—	3432	29
30 Rafaela.....	—	—	409	3272	409	3	9	—	—	—	—	3	3281	30
31 Castellanos.....	7	140	415	3320	422	164	492	40	400	—	—	204	4352	31
32 Pujol.....	—	—	193	1544	193	112	336	—	—	—	—	112	1880	32
33 Humboldt.....	—	—	887	7096	887	30	90	—	—	—	—	30	7186	33
34 Nuevo Torino....	—	—	279	2232	279	9	27	—	—	—	—	9	2259	34
35 Pilar.....	—	—	241	1928	241	5	15	—	—	—	—	5	1943	35
36 Susana y Aurelia..	—	—	600	4800	600	2	6	—	—	—	—	2	4806	36
37 Saguier.....	—	—	444	3552	444	1	3	—	—	—	—	1	3555	37
38 Santo Tomás.....	7	140	123	984	130	60	180	—	—	—	—	60	1304	38
39 Franck.....	—	—	240	1920	240	12	36	—	—	—	—	12	1956	39
40 Las Tunas.....	—	—	405	3240	405	—	—	—	—	—	—	—	3240	40
41 San Gerónimo.....	—	—	682	5456	682	—	—	—	—	—	—	—	5456	41
42 Santa María.....	—	—	285	2280	285	—	—	—	—	—	—	—	2280	42
43 Angélica.....	—	—	230	1840	230	—	—	—	—	—	—	—	1804	43
44 Quebrachales....	19	380	205	1640	224	181	543	—	—	—	—	181	2563	44
45 San Agustín.....	—	—	1324	10592	1324	582	1746	—	—	23	115	605	12453	45
46 Matilde.....	—	—	216	1728	216	—	—	—	—	—	—	—	1728	46
47 San Carlos.....	—	—	1173	9384	1173	3	9	—	—	—	—	3	9393	47
48 Sauce.....	—	—	575	4600	575	63	189	—	—	50	250	113	5039	48
49 Argentina.....	—	—	161	1288	161	20	60	—	—	—	—	20	1348	49
50 Maria Juana.....	—	—	122	976	122	—	—	—	—	—	—	—	976	50
Total III.....	95	1900	12478	99824	12573	2163	6489	148	1480	82	410	2393	110103	

XLV.— GANADO PORCINO Y CABRIO

CANTIDADES Y VALORES, EN PESOS MONEDA NACIONAL. (1 \$ = 5 FRANCOS)

DISTRITOS	PORCINO				TOTAL DE GANADO PORCINO	CABRIO					TOTAL DE GANADO CABRIO	VALOR GENERAL DE PORCINO Y CABRIO	NÚMERO DE ÓRDEN	
	FINO, CABEZAS	Valor total a \$ 20 uno	MESTIZO	Valor total a \$ 8 uno		CRIOLO	Valor total a \$ 3 uno	Razas de Angora y otras	Valor total a \$ 10 uno	MESTIZO				Valor total a \$ 5 uno
I	2	3	4	5	6	7	8	9	10	11	12	13	14	

IV.— Departamento San José

51 Helvecia	100	2000	870	6960	970	2496	7488	—	—	311	1555	2807	18003	51
52 Cayastá.....	—	—	507	4536	507	416	1248	9	90	80	400	505	6274	52
53 Santa Rosa.....	69	1380	783	6264	852	285	855	—	—	180	900	465	9399	53
54 San José del Rincon.	—	—	2241	17928	2241	360	1080	—	—	—	—	360	19008	54
Total IV.....	169	3380	4461	35688	4630	3557	10671	9	90	571	2855	4137	52684	

V.— Departamento San Gerónimo

55 Coronda.....	3	60	336	2688	339	167	501	—	—	50	250	217	3499	55
56 Oroño y Gessler....	—	—	516	4128	516	16	48	—	—	—	—	16	4176	56
57 Galvez.....	—	—	260	2080	260	29	87	5	50	19	95	53	2312	57
58 Belgrano.....	28	560	707	5656	735	10	30	—	—	—	—	10	6246	58
59 San Martín.....	—	—	355	2840	355	151	453	—	—	—	—	151	3293	59
60 Sastre.....	2	40	129	1032	131	7	21	—	—	1	5	8	1098	60
61 Piamonte.....	—	—	208	1664	208	76	228	48	480	2	10	126	2382	61
62 San Genaro.....	2	40	476	3808	478	9	27	—	—	—	—	9	3875	62
63 Irigoyen.....	20	400	732	5856	752	7	21	—	—	—	—	7	6277	63
64 Gaboto.....	68	1360	583	4664	651	74	222	35	350	11	55	120	6651	64
Total V.....	123	2460	4302	34416	4425	546	1638	88	880	83	415	717	39809	

VI.— Departamento Iriondo

65 Cañada de Gomez..	—	—	510	4080	510	406	1218	—	—	—	—	406	5298	65
66 Carcarañá Abajo....	—	—	160	1280	160	—	—	—	—	—	—	—	1280	66
67 Carcarañá Oeste....	18	360	650	5200	668	36	108	—	—	—	—	36	5668	67
68 Santa Teresa.....	2	40	2358	18864	2360	16	48	—	—	—	—	16	18952	68
69 Amistad.....	—	—	439	3512	439	30	90	40	400	—	—	70	4002	69
70 Tortugas.....	13	260	1271	10168	1284	44	132	—	—	—	—	44	10560	70
71 Correa.....	4	80	247	1976	251	—	—	5	50	—	—	5	2106	71
72 Bustinza.....	—	—	419	3352	419	7	21	—	—	—	—	7	3373	72
73 Armstrong.....	—	—	289	2312	289	2	6	—	—	—	—	2	2318	73
Total VI.....	37	740	6343	50744	6380	541	1623	45	450	—	—	586	53557	

VII.— Departamento San Lorenzo

74 San Lorenzo.....	10	200	804	6432	814	81	243	—	—	—	—	81	6875	74
75 Jesus Maria.....	—	—	992	7936	992	12	36	—	—	—	—	12	7972	75
76 Desmochado Abajo.	—	—	—	—	—	20	60	—	—	8	40	28	100	76
77 Alberdi.....	2	40	354	2832	356	25	75	—	—	—	—	25	2947	77
78 Bernstadt (Roldan)..	6	120	1016	8128	1022	39	117	—	—	1	5	40	8370	78
79 Carcarañá.....	—	—	645	5160	645	13	39	—	—	—	—	13	5199	79
80 Clodomira.....	—	—	333	2664	333	1	3	—	—	—	—	1	2667	80
81 Candelaria.....	—	—	1575	12600	1575	4	12	—	—	—	—	4	12612	81
82 General Roca.....	—	—	222	1776	222	1	3	—	—	—	—	1	1779	82
83 Urquiza.....	56	1120	719	5752	775	—	—	—	—	—	—	—	6872	83
84 San José de la Esquina.....	—	—	1514	12112	1514	9	27	—	—	—	—	9	12139	84
Total VII.....	74	1480	8174	65392	8248	205	615	—	—	9	45	214	67532	

XLV.— GANADO PORCINO Y CABRIO
CANTIDADES Y VALORES, EN PESOS MONEDA NACIONAL. (1 \$ = 5 FRANCOS)

DISTRITOS	PORCINO				TOTAL DE GANADO PORCINO	CABRIO						TOTAL DE GANADO CABRIO	VALOR GENERAL DE PORCINO Y CABRIO	NÚMERO DE ÓRDEN
	FINO, CABEZAS	Valor total á \$ 20 uno	MESTIZO	Valor total á \$ 8 uno		CRIOLO	Valor total á \$ 3 uno	Razas de Angora y otras	Valor total á \$ 10 uno	MESTIZO	Valor total á \$ 5 uno			
1	2	3	4	5	6	7	8	9	10	11	12	13	14	

VIII.— Departamento Rosario

85 Rosario	—	—	3555	28440	3555	417	1251	—	—	—	—	417	29691	85
86 Avila (Arroyo Ludueña).	—	—	638	5104	638	41	123	—	—	6	30	47	5257	86
87 Bajo Hondo.....	—	—	1081	8648	1081	32	96	—	—	—	—	32	8744	87
88 Arroyo Seco Norte	—	—	707	5656	707	27	81	—	—	—	—	27	5737	88
89 Arroyo Seco Sud..	28	560	378	3024	406	116	348	—	—	11	55	127	3987	89
90 Pavon Norte	4	80	257	2056	261	89	267	—	—	—	—	89	2403	90
91 Monie Flores.....	—	—	675	5400	675	—	—	—	—	34	170	34	5570	91
92 Cerrillos	4	80	240	1920	244	10	30	—	—	—	—	10	2030	92
93 Saladillo Sud.....	—	—	14	112	14	—	—	—	—	—	—	—	112	93
94 Carmen del Sauce.	8	160	279	2232	287	12	36	3	30	4	20	19	2478	94
Total VIII....	44	880	7824	62592	7868	744	2232	3	30	55	275	802	66009	

IX.— Departamento General Lopez

95 Melincué.....	53	1060	1588	12704	1641	90	270	3	30	7	35	100	14099	95
96 Villa Constitucion.	34	680	420	3360	454	2	6	—	—	—	—	2	4046	96
97 Arroyo del Medio Abajo.	4	80	204	1632	208	16	48	—	—	—	—	16	1760	97
98 » » » Centro.	5	100	114	912	119	23	69	—	—	2	10	25	1091	98
99 » » » Arriba.	17	340	413	3304	430	17	51	—	—	—	—	17	3695	99
100 Pavon Centro....	15	300	241	1928	256	23	69	2	20	—	—	25	2317	100
101 » Arriba.....	129	2580	206	1648	335	2	6	—	—	—	—	2	4234	101
102 India Muerta....	12	240	104	832	116	79	237	—	—	—	—	79	1309	102
103 Venado Tuerto...	25	500	634	5072	659	26	78	10	100	—	—	36	5750	103
104 Encadenadas y Barriles..	—	—	115	920	115	17	51	—	—	—	—	17	971	104
105 Teodolina.....	24	480	651	5208	675	42	126	10	100	—	—	52	5914	105
106 La Picaza.....	—	—	8	64	8	—	—	—	—	—	—	—	64	106
Total IX....	318	6360	4698	37584	5016	337	1011	25	250	9	45	371	45250	

Resúmen de los Departamentos

I La Capital.....	185	3700	5324	42592	5509	2928	8784	61	610	161	805	3150	56491	I
II San Javier	188	3760	3693	29544	3881	838	2514	60	600	42	210	940	36628	II
III Las Colonias....	95	1900	12478	99824	12573	2163	6489	148	1480	82	410	2393	110103	III
IV San José.....	169	3380	4461	35688	4630	3557	10671	9	90	571	2855	4137	52684	IV
V San Gerónimo...	123	2460	4302	34416	4425	546	1638	88	880	83	415	717	39809	V
VI Iriondo.....	37	740	6343	50744	6380	541	1623	45	450	—	—	586	53557	VI
VII San Lorenzo....	74	1480	8174	65392	8248	205	615	—	—	9	45	214	67532	VII
VIII Rosario.....	44	880	7824	62592	7868	744	2232	3	30	55	275	802	66009	VIII
IX General Lopez...	318	6360	4698	37584	5016	337	1011	25	250	9	45	371	45250	IX
Total I á IX ..	1233	24660	57297	458376	58530	11859	35577	439	4390	1012	5060	13310	528063	

XLVI. — AVESTRUCES Y AVES DE CORRAL
 CANTIDADES Y VALORES EN PESOS MONEDA NACIONAL. (1 \$ = 5 FRANCOS)

DISTRITOS	AVESTRUCES	VALOR TOTAL A \$ 6 UNO	GALLINAS	PATOS, GANSOS, PAVOS, ETC.	TOTAL DE GALLINACEOS	VALOR DE LOS GALLINACEOS A \$ 0 50 UNO
	1	2	3	4	5	6
I. — Departamento La Capital						
1 Santa-Fé.....	48	288	24723	3859	28582	14291
2 San Martin.....	9	54	7918	829	8747	4373
3 San Justo.....	1	6	6768	523	7291	3645
4 Cayastacito.....	11	66	2971	1132	4103	2051
5 Emilia.....	11	66	6306	629	6935	3467
6 Ascochingas.....	128	768	5902	916	6818	3409
7 Monte de Vera.....	200	1200	2698	279	2977	1488
Total I.....	408	2448	57286	8167	65453	32726
II. — Departamento San Javier						
8 San Javier.....	26	156	9748	1289	11037	5518
9 Florencia.....	2	12	2746	532	3278	1639
10 Las Toscas.....	—	—	2567	128	2695	1347
11 Ocampo.....	3	18	2957	862	3819	1909
12 Las Garzas.....	3	18	1288	92	1380	690
13 El Toba.....	—	—	1580	2	1582	791
14 Avellaneda.....	—	—	8406	222	8628	4314
15 Reconquista.....	3	18	7185	642	7827	3913
16 Mal Abrigo.....	4	24	1660	216	1876	938
17 Alejandra.....	10	60	1407	226	1633	816
Total II.....	51	306	39544	4211	43755	21877
III. — Departamento Las Colonias						
18 Esperanza.....	89	534	8158	2159	10317	5158
19 Monte Aguará.....	24	144	636	39	675	337
20 Soledad.....	—	—	697	168	865	432
21 Maria Luisa.....	2	12	1398	41	1439	719
22 Providencia.....	105	630	4819	131	4950	2475
23 Constanza.....	—	—	—	—	—	—
24 Sunchales.....	—	—	243	53	296	148
25 Progreso.....	6	36	4259	371	4630	2315
26 Sarmiento.....	—	—	1822	27	1849	924
27 Lehmann.....	8	48	9652	207	9859	4929
28 Egusquiza.....	—	—	1287	11	1298	649
29 Felicia.....	2	12	6934	156	7090	3545
30 Rafaela.....	—	—	5598	59	5657	2828
31 Castellanos.....	5	30	5923	123	6046	3023
32 Pujol.....	—	—	1919	200	2179	1089
33 Humboldt.....	1	6	7510	625	8135	4067
34 Nuevo Torino.....	—	—	3403	128	3531	1765
35 Pilar.....	1	6	4745	75	4820	2410
36 Susana y Aurelia.....	—	—	5264	1596	6860	3430
37 Saguier.....	—	—	6138	56	6194	3097
38 Santo Tomé.....	—	—	3526	786	4312	2156
39 Franck.....	—	—	5939	282	6221	3097
40 Las Tunas.....	2	12	3111	165	3276	1638
41 San Gerónimo.....	1	6	7409	442	7851	3925
42 Santa Maria.....	—	—	4904	177	5081	2540
43 Angélica.....	—	—	2887	3	2890	1445
44 Quebrachales.....	1	6	6977	254	7231	3615
45 San Agustín.....	305	1830	7346	976	8322	4161
46 Matilde.....	—	—	3546	104	3650	1825
47 San Carlos.....	2	12	13682	635	14317	7158
48 Sauce.....	13	78	7948	410	8358	4179
49 Argentina.....	—	—	5819	237	6056	3028
50 Maria Juana.....	2	12	3193	36	3229	1614
Total III.....	569	3414	155792	10792	166584	83292

Generated through HathiTrust on 2025-11-06 13:02 GMT
 https://hdl.handle.net/2027/yale.39002085409531 / Public Domain

XLVI. — AVESTRUCCES Y AVES DE CORRAL

CANTIDADES Y VALORES EN PESOS MONEDA NACIONAL. (1 \$ = 5 FRANCOS)

DISTRITOS	AVESTRUCCES	VALOR TOTAL A \$ 6 UNO	GALLINAS	PATOS, GANSOS, PAYOS, ETC.	TOTAL DE GALLINACEOS	VALOR DE LOS GALLINACEOS A \$ 0.50 UNO
1	2	3	4	5	6	7

IV.—Departamento San José

51 Helvecia.....	103	618	9995	2618	12613	6306
52 Cayastá.....	4	24	3974	398	4372	2186
53 Santa Rosa.....	—	—	4843	1369	6212	3106
54 San José del Rincon.....	—	—	5847	2161	8008	4004
Total IV.....	107	642	24659	6546	31205	15602

V.—Departamento San Gerónimo

55 Coronda.....	3	18	10438	1673	12111	6055
56 Oroño y Gessler.....	14	84	9630	629	10259	5129
57 Galvez.....	6	36	3716	331	4047	2023
58 Belgrano.....	—	—	10244	860	11104	5552
59 San Martín.....	201	1206	10293	732	11025	5512
60 Sastre.....	2	12	3925	201	4126	2063
61 Piamonte.....	4	24	3334	332	3666	1833
62 San Genaro.....	9	54	8009	863	8872	4436
63 Irigoyen.....	1	6	13777	844	14621	7310
64 Gaboto.....	27	162	8878	1343	10221	5110
Total V.....	267	1602	82244	7808	90052	45026

VI.—Departamento Iriondo

65 Cañada de Gomez.....	23	138	5169	944	6113	3056
66 Carcarañá Abajo.....	—	—	3570	250	3820	1910
67 Carcarañá Oeste.....	—	—	9361	1505	10866	5433
68 Santa Teresa.....	7	42	20087	1126	21213	10606
69 Amistad.....	16	96	4118	253	4371	2185
70 Tortugas.....	13	78	12320	1495	13815	6907
71 Correa.....	149	840	4968	1533	6503	3251
72 Bustinza.....	5	30	6122	242	6364	3182
73 Armstrong.....	—	—	5894	332	6226	3113
Total VI.....	204	1224	71609	7682	79921	39645

VII.—Departamento San Lorenzo

74 San Lorenzo.....	1	6	8191	797	8988	4494
75 Jesús María.....	—	—	7624	883	8507	4253
76 Desmochado Abajo.....	—	—	785	470	1261	630
77 Alberdi.....	2	12	6728	1378	8106	4053
78 Bernstadt (Roldan).....	—	—	13060	1811	14871	7435
79 Carcarañá.....	—	—	6435	383	6818	3409
80 Clodomira.....	—	—	4742	507	5249	2624
81 Candelaria.....	2	12	14447	909	15356	7678
82 General Roca.....	70	420	4682	102	4784	2394
83 Urquiza.....	—	—	7770	2606	10376	5188
84 San José de la Esquina.....	11	66	23176	1824	25000	12500
Total VII.....	86	516	97640	11676	109316	54658

XLVI. — AVESTRUCCES Y AVES DE CORRAL

CANTIDADES Y VALORES EN PESOS MONEDA NACIONAL. (1 \$ = 5 FRANCOS)

DISTRITOS	AVESTRUCCES	VALOR TOTAL Á \$ 6 UNO	GALLINAS	PATOS, GANSOS, PAYOS, ETC.	TOTAL DE GALLINACEOS	VALOR DE LOS GALLINACEOS Á \$ 0.50 UNO
1	2	3	4	5	6	7

VIII. — Departamento Rosario

85 Rosario	46	276	31798	3613	35411	17705
86 Avila (Arroyo Ludueña).....	1	6	9269	829	10098	5049
87 Bajo Hondo.....	—	—	5141	698	5839	2919
88 Arroyo Seco Norte.....	15	90	4056	1016	5072	2536
89 Arroyo Seco Sud.....	32	192	7535	3375	10910	5455
90 Pavon Norte.....	—	—	4764	1213	5977	2988
91 Monte Flores.....	—	—	3511	1020	4531	2265
92 Cerrillos	2	12	2526	1006	3532	1766
93 Saladillo Sud.....	33	198	1401	793	2194	1097
94 Carmen del Sauce.....	12	72	6283	2150	8433	4216
Total VIII.....	141	846	76284	15713	91997	45998

IX. — Departamento General Lopez

95 Melincué.....	33	198	12862	4117	16979	8489
96 Villa Constitucion.....	—	—	4215	675	4890	2445
97 Arroyo del Medio Abajo.....	—	—	3224	1229	4453	2226
98 » » » Centro.....	22	132	3517	1557	5074	2537
99 » » » Arriba.....	20	120	5565	2149	7714	3857
100 Pavon Centro.....	430	2580	3053	1241	4294	2147
101 » Arriba.....	26	156	5576	2424	8000	4000
102 India Muerta.....	—	—	4325	1292	5617	2808
103 Venado Tuerto.....	1	6	7762	2805	10567	5283
104 Encadenadas y Barriles.....	1	6	972	737	1709	854
105 Teodolina.....	15	90	6993	1595	8588	4294
106 La Picaza.....	31	186	547	126	673	336
Total IX.....	579	3474	58611	19947	78558	39279

Resumen de los Departamentos

I La Capital.....	408	2448	57286	8167	65453	32726
II San Javier.....	51	306	39544	4211	43755	21887
III Las Colonias.....	569	3414	155792	10792	166584	83292
IV San José.....	107	642	24659	6546	31205	15602
V San Gerónimo.....	267	1602	82244	7808	90052	45026
VI Iriondo.....	204	1224	71609	7682	79291	39645
VII San Lorenzo.....	86	516	97640	11676	109316	54658
VIII Rosario.....	141	846	76284	15713	91997	45998
IX General Lopez.....	579	3474	58611	19947	78558	39279
Total I á IX.....	2412	14472	663669	92542	750211	378105

XLVII. — GUSANOS DE SEDA Y ABEJAS

CANTIDADES Y VALORES EN PESOS MONEDA NACIONAL (1 \$ = 5 francos)

DISTRITOS	Gusanos de seda		ABEJAS		VALOR GENERAL Pesos m/n	DISTRITOS	Gusanos de seda		ABEJAS		VALOR GENERAL Pesos m/n
	Semilla cultivada Gramos	Valor total \$ 0.20 gramo	COLMENAS	Valor total \$ 3 colmena			Semilla cultivada Gramos	Valor total \$ 0.20 gramo	COLMENAS	Valor total \$ 3 colmena	
I	2	3	4	5	6	I	2	3	4	5	6
I. — Departamento La Capital						V. — Departamento San Gerónimo					
Santa Fé	158	32	176	528	560	Coronda	—	—	7	21	21
Cayastacito	—	—	1	3	3	Sastre	—	—	12	36	36
						Irigoyen	201	40	6	18	58
						Gaboto	229	46	—	—	46
II. — Departamento San Javier						VI. — Departamento Iriondo					
San Javier	—	—	34	102	102	Cañada de Gomez .	—	—	7	21	21
Florencia	—	—	1	3	3	Carcaraña Oeste ...	—	—	2	6	6
						Santa Teresa	—	—	2	6	6
						Bustinza	—	—	1	3	3
III. — Departamento Las Colonias						VII. — Departamento San Lorenzo					
Esperanza	—	—	170	510	510	San Lorenzo	—	—	88	264	264
Providencia	14	3	—	—	3	Jesús María	—	—	63	189	189
Lehmann	29	6	6	18	24	Alberdi	—	—	170	510	510
Felicia	1550	310	—	—	310	Bernstadt	—	—	619	1857	1857
Rafaela	489	98	—	—	98	Carcaraña	29	6	69	207	213
Pujol	—	—	20	60	60	Clodomira	—	—	13	39	39
Humboldt	—	—	78	234	234	Candelaria	—	—	4	12	12
Saguier	—	—	2	6	6	Urquiza	—	—	5	15	15
Santo Tomé	—	—	25	75	75						
Franck	—	—	7	21	21	VIII. — Departamento Rosario					
Las Tunas	—	—	42	126	126	Rosario (Ciudad)...	—	—	433	1299	1299
San Gerónimo	—	—	40	120	120	Avila	—	—	459	1377	1377
San Agustín	144	29	2	6	35	Bajo Hondo	—	—	12	36	36
Matilde	—	—	11	33	33	Cerrillos	—	—	6	18	18
San Carlos	57	11	164	492	503	Arroyo Seco Sud...	—	—	1	3	3
Sauce	—	—	4	12	12						
IV. — Departamento San José						IX. — Departamento General Lopez					
Helvecia	—	—	14	42	42	Melincué	58	12	8	24	36
Santa Rosa	—	—	1	3	3	Villa Constitucion..	—	—	17	51	51
San José del Rincon	689	138	—	—	138	Total	3647	731	2802	8406	9117

Generated through HathiTrust on 2025-11-06 13:02 GMT
 https://hdl.handle.net/2027/yale.39002085409531 / Public Domain

XLVIII.—PROPORCION DE GANADOS Y AVES POR CADA HABITANTE

DISTRITOS	TOTAL HABITANTES	TOTAL DE GANADOS				POR CADA HABITANTE				NÚMERO DE ÓRDEN
		VACUNO	YEGUARIZO	LANAR	AVES	VACUNO	YEGUARIZO	LANAR	AVES	
1	2	3	4	5	6	7	8	9	10	11
I.—Departamento La Capital										
1 Santa-Fé.....	15099	4488	4750	1385	28582	0.3	0.3	0.1	1.9	1
2 San Martín.....	1446	169830	4929	16986	8747	117.4	3.4	11.7	6.0	2
3 San Justo.....	1655	25489	2904	5619	7291	15.4	1.8	3.4	4.4	3
4 Cayastaco.....	1035	21416	4704	8112	3413	20.7	4.5	7.8	3.3	4
5 Emilia.....	1384	47105	9684	11390	6935	34.0	7.0	8.2	5.0	5
6 Ascochingas.....	777	53262	7485	18404	6818	68.5	9.6	23.7	8.8	6
7 Monte de Vera.....	1687	9761	2808	3752	2977	5.8	1.7	2.2	1.8	7
Total I.....	23083	331351	37264	65648	64763	14.4	1.6	2.8	2.8	
II.—Departamento San Javier										
8 San Javier.....	2779	93065	7452	12836	11037	33.5	2.7	4.6	4.0	8
9 Florencia.....	1178	8417	1362	979	3278	7.1	1.2	0.8	2.8	9
10 Las Toscas.....	1173	6534	675	611	2695	5.6	0.6	0.5	2.3	10
11 Ocampo.....	3087	4836	1141	9	3819	1.6	0.4	—	1.3	11
12 Las Garzas.....	253	8442	279	209	1380	33.3	1.1	0.8	5.4	12
13 El Toba.....	286	3131	203	5	1582	10.9	0.7	—	5.5	13
14 Avellaneda.....	1443	4371	601	91	8628	3.0	0.4	0.1	6.0	14
15 Reconquista.....	2516	28306	3150	3633	7827	11.3	1.3	1.4	3.1	15
16 Mal Abrigo.....	1102	39455	2568	1548	1876	35.8	2.3	1.4	1.7	16
17 Alejandra.....	396	20134	1504	970	1633	50.8	3.9	2.4	4.1	17
Total II.....	14213	216691	18935	20891	43755	15.2	1.3	1.5	3.1	
III.—Departamento Las Colonias										
18 Esperanza.....	4426	2947	3399	1958	10317	0.7	0.8	0.4	2.3	18
19 Monte Aguará.....	442	37852	3239	4419	675	85.6	7.3	10.0	1.5	19
20 Soledad.....	474	48333	3006	13722	865	102.0	6.3	28.9	1.8	20
21 María Luisa.....	446	1536	573	267	1439	3.4	1.3	0.6	3.2	21
22 Providencia.....	1199	33680	3600	10097	4950	28.1	3.0	8.4	4.1	22
23 Constanza.....	272	2193	289	—	—	8.1	1.1	—	—	23
24 Sunchales.....	294	7106	2930	1370	296	24.2	10.0	4.7	1.0	24
25 Progreso.....	1029	23735	3428	14383	4630	23.1	3.3	14.0	4.5	25
26 Sarmiento.....	446	2284	396	—	1849	5.1	0.9	—	4.1	26
27 Lehmann.....	1934	13537	2731	619	9859	7.0	1.4	0.3	5.1	27
28 Egusquiza.....	500	2078	554	58	1298	4.2	1.1	0.1	2.6	28
29 Felicia.....	1827	6591	2100	47	7090	3.6	1.1	0.0	3.9	29
30 Rafaela.....	1786	8010	1228	107	5657	4.5	0.7	0.1	3.2	30
31 Castellanos.....	1582	14579	6954	1051	6046	9.2	4.4	0.7	3.8	31
32 Pujol.....	549	5841	1197	2866	2179	10.6	2.2	5.2	4.0	32
33 Humboldt.....	1773	5501	2695	94	8135	3.1	1.5	0.1	4.6	33
34 Nuevo Torino.....	1045	5480	1035	42	3531	5.2	1.0	0.0	3.4	34
35 Pilar.....	1438	3725	1150	257	4820	2.6	0.8	0.2	3.4	35
36 Susana y Aurelia.....	1689	7212	1804	27	6860	4.3	1.1	0.0	4.1	36
37 Saguier.....	1188	7916	2728	7	6194	6.7	2.3	0.0	5.2	37
38 Santo Tomé.....	1598	11745	3174	4830	4312	7.3	2.0	3.0	2.7	38
39 Franck.....	641	2205	613	71	5321	3.4	1.0	0.1	8.3	39
40 Las Tunas.....	660	1892	767	29	3276	2.9	1.2	0.0	5.0	40
41 San Gerónimo.....	1347	4005	1686	185	7851	3.0	1.3	0.1	5.8	41
42 Santa María.....	1114	3580	1283	271	5081	3.2	1.2	0.2	4.6	42
43 Angélica.....	387	3151	928	300	2890	8.1	2.4	0.8	7.5	43
44 Quebrachales.....	805	15546	6032	2298	7231	19.3	7.5	2.9	9.0	44
45 San Agustín.....	1191	19393	6597	10586	8322	16.3	5.5	8.9	7.0	45
46 Matilde.....	698	2269	540	18	3050	3.3	0.8	0.0	5.2	46
47 San Carlos.....	3112	6304	2417	135	14317	2.0	0.8	0.0	4.6	47
48 Sauce.....	1547	19045	5819	4493	8358	12.3	3.8	2.9	5.4	48
49 Argentina.....	1122	4878	1629	245	6056	4.3	1.5	0.2	5.4	49
50 María Juana.....	891	2821	874	30	3229	3.2	1.0	0.0	3.6	50
Total III.....	39452	336970	77395	74882	166584	8.5	2.0	1.9	4.2	

Generated through HathiTrust on 2025-11-06 13:02 GMT
 https://hdl.handle.net/2027/yale.39002085409531 / Public Domain

XLVIII.— PROPORCION DE GANADOS Y AVES POR CADA HABITANTE

DISTRITOS	TOTAL HABITANTES	TOTAL DE GANADOS				POR CADA HABITANTE				NÚMERO DE ORDEN
		VACUNO	YEGUARIZO	LANAR	AVES	VACUNO	YEGUARIZO	LANAR	AVES	
1	2	3	4	5	6	7	8	9	10	11

IV.— Departamento San José

51 Helvecia.....	3173	92662	11463	25641	12613	29.2	2.6	8.1	4.0	51
52 Cayastá.....	1228	15430	3028	3693	4372	12.6	2.5	3.0	3.6	52
53 Santa Rosa.....	1424	29160	4993	11104	6212	20.5	3.5	7.8	4.4	53
54 San José del Rincon...	2460	16192	5487	3224	8008	6.6	2.2	1.3	3.3	54
Total IV.....	8285	153444	24971	43662	31205	18.5	3.0	5.3	3.8	

V.— Departamento San Gerónimo

55 Coronda.....	3273	8876	7068	6988	12111	2.7	2.1	2.1	3.7	55
56 Oroño y Gessler.....	2350	6143	2489	2671	10259	2.6	1.1	1.1	4.4	56
57 Galvez.....	1645	17201	5274	3214	4047	10.5	3.2	2.0	2.5	57
58 Belgrano.....	1404	50585	7574	2508	11104	36.0	5.4	1.8	7.9	58
59 San Martín.....	2010	27808	4463	3226	11025	13.8	2.2	1.6	5.5	59
60 Sastre.....	750	28727	8978	2455	4126	38.3	12.0	3.3	5.5	60
61 Piamonte.....	814	50583	5390	5493	3666	62.1	6.6	6.7	4.5	61
62 San Genaro.....	2187	36238	7392	8083	8872	16.6	3.4	3.7	4.1	62
63 Irigoyen.....	3240	16702	8063	11346	14621	5.2	2.5	3.5	4.5	63
64 Gaboto.....	3324	19484	12758	56281	10221	6.0	3.8	16.9	3.1	64
Total V.....	20997	262347	69449	102265	90052	12.5	3.3	4.9	4.3	

VI.— Departamento Iriondo

65 Cañada de Gomez.....	3139	35026	13006	14985	6113	11.2	4.1	4.8	1.9	65
66 Carcarañá Abajo.....	898	4062	987	9704	3820	4.5	1.1	10.8	4.3	66
67 Carcarañá Oeste.....	2387	6808	3535	23081	10866	2.9	1.6	9.7	4.6	67
68 Santa Teresa.....	2808	32408	7818	43459	21213	11.5	2.8	15.5	7.6	68
69 Amistad.....	718	24644	5024	8020	4371	34.3	7.0	11.2	6.1	69
70 Tortugas.....	2146	53481	9044	13811	13815	24.9	4.2	6.4	6.4	70
71 Correa.....	1068	27411	7782	54516	6503	25.7	7.3	51.0	6.1	71
72 Bustinza.....	1837	3333	1561	2726	6304	1.8	0.8	1.5	3.5	72
73 Armstrong.....	2340	5790	1510	47	6226	2.5	0.6	0.0	2.7	73
Total VI.....	17341	192963	50267	170349	79291	11.1	2.9	9.8	4.6	

VII.— Departamento San Lorenzo

74 San Lorenzo.....	3502	9630	2263	26167	8988	2.7	0.6	7.5	2.6	74
75 Jesús María.....	1970	16899	3436	24047	8507	8.6	1.7	12.2	4.3	75
76 Desmochado Abajo.....	615	9215	4159	83408	1261	15.0	6.8	135.6	2.1	76
77 Alberdi.....	1714	11528	4117	28696	8106	6.7	2.4	16.7	4.7	77
78 Bernstad (Roldan).....	2771	23646	6286	29429	14871	8.5	2.3	10.6	5.4	78
79 Carcarañá.....	1649	4661	1030	425	6818	2.8	0.6	0.3	4.1	79
80 Clodomira.....	522	8988	1936	15236	5249	17.2	3.7	29.2	10.1	80
81 Candelaria.....	3783	9816	3758	13017	15536	2.6	1.0	3.4	4.1	81
82 General Roca.....	1457	4518	815	5004	4784	3.0	0.6	3.4	3.3	82
83 Urquiza.....	1219	38433	10996	51024	10376	31.5	9.0	41.8	8.5	83
84 San José de la Esquina..	4379	46674	10875	19700	25000	10.7	2.5	4.5	5.7	84
Total VII.....	23581	184008	49671	296153	109316	7.8	2.1	12.6	4.6	

XLVIII.—PROPORCION DE GANADOS Y AVES POR CADA HABITANTE

DISTRITOS	TOTAL HABITANTES	TOTAL DE GANADOS				POR CADA HABITANTE				NÚMERO DE ORDEN
		VACUNO	YEGUARIZO	LANAR	AVES	VACUNO	YEGUARIZO	LANAR	AVES	
1	2	3	4	5	6	7	8	9	10	11

VIII. — Departamento Rosario

85 Rosario	50914	5560	6671	3446	35411	0.1	0.1	0.6	0.7	85
86 Avila (Arroyo Ludueña)	660	16217	7076	49884	10098	24.6	10.7	75.6	15.3	86
87 Bajo Hondo	712	10045	2445	36713	5839	14.1	3.4	51.6	8.2	87
88 Arroyo Seco Norte...	1333	3849	2175	78420	5072	2.9	1.6	58.8	3.8	88
89 Arroyo Seco Sud.....	1764	9380	7355	215740	10910	5.3	4.1	122.3	6.2	89
90 Pavon Norte.....	560	6748	4532	186621	5977	12.1	8.1	333.3	10.7	90
91 Monte Flores.....	635	13307	2472	46847	4531	21.0	3.9	73.8	7.1	91
92 Cerrillos	724	5143	3359	45710	3532	7.1	4.6	63.1	4.9	92
93 Saladillo Sud	261	30572	8350	71999	2194	117.1	32.0	275.8	8.4	93
94 Carmen del Sauce....	1689	47772	11772	121465	8433	28.2	7.0	71.9	4.9	94
Total VIII.....	59252	148593	56207	856845	91997	2.5	0.9	14.5	1.6	

IX. — Departamento General Lopez

95 Melincué	2441	102976	33433	103262	16979	42.2	13.7	42.3	7.0	95
96 Villa Constitución....	1203	2308	2601	47286	4890	1.9	2.2	39.3	4.1	96
97 Arroyo del Medio Abajo	866	3407	3743	130592	4453	3.5	4.3	150.8	5.1	97
98 » » » Centro	1984	7297	4750	156858	5074	3.7	2.4	79.1	2.6	98
99 » » » Arriba	542	29717	18390	256649	7714	54.8	34.0	473.5	14.2	99
100 Pavon Centro.....	690	10194	5643	199486	4294	14.8	8.2	289.1	6.2	100
101 » Arriba.....	800	50782	12713	264607	8000	63.5	15.9	330.8	10.0	101
102 India Muerta	1545	79030	9146	33779	5617	51.2	5.9	21.9	3.6	102
103 Venado Tuerto.....	1616	109655	30798	96920	10567	67.9	19.1	60.0	6.5	103
104 Encadenadas y Barriles	361	30999	4845	17554	1709	85.9	13.4	48.6	4.7	104
105 Teodolina	1792	52171	21591	31644	8588	29.1	12.0	17.7	4.8	105
106 La Picaza	288	23540	4490	8050	673	81.7	15.6	28.0	2.3	106
Total IX.....	14128	502076	152143	1346687	78558	35.5	10.8	95.3	5.6	

Resumen de los Departamentos

I La Capital.....	23083	331351	37264	65648	64763	14.4	1.6	2.8	2.8	I
II San Javier.....	14213	216691	18935	20891	43755	15.2	1.3	1.5	3.1	II
III Las Colonias.....	39452	336970	77395	74882	166584	8.5	2.0	1.9	4.2	III
IV San José.....	8285	153444	24971	43662	31205	18.5	3.0	5.3	3.8	IV
V San Gerónimo.....	20997	262347	69449	102265	90052	12.5	3.3	4.9	4.3	V
VI Iriondo	17341	192963	50267	170349	79291	11.1	2.9	9.8	4.6	VI
VII San Lorenzo.....	23581	184008	49671	296153	109316	7.8	2.1	12.6	4.6	VII
VIII Rosario	59252	148593	56207	856845	91997	2.5	0.9	14.5	1.6	VIII
IX General Lopez.....	14128	502076	152143	1346687	78558	35.5	10.8	95.3	5.6	IX
Total I á IX....	220332	2328443	536302	2977382	755521	10.6	2.4	13.5	3.4	

XLIX. — RESÚMEN DE LOS VALORES DE TODOS LOS GANADOS,
AVES, ETC.

VALORES EN PESOS MONEDA NACIONAL (1 \$ = 5 FRANCO)

DEPARTAMENTOS	GANADO VACUNO \$ m/n	CABALLAR DEL PAIS BURROS Y MULAS \$ m/n	RAZAS EXTRANJERAS \$ m/n	GANADO LANAR \$ m/n	PORCINO Y CABRIO \$ m/n	AVESTRUZOS Y AVES DE CORRAL \$ m/n	GUSANOS DE SEDA Y ABEJAS \$ m/n	VALOR GENERAL \$ m/n
1	2	3	4	5	6	7	8	9
I La Capital	2933534	660487	72900	109811	56491	35174	563	3868960
II San Javier	2307411	344207	2200	27756	36628	22193	105	2740500
III Las Colonias	4295755	1756056	33900	102578	110103	86706	2170	6387268
IV San José	1410569	360325	72200	61003	52684	16244	183	1973208
V San Gerónimo	3121374	1210753	339300	180259	39809	46628	161	4938284
VI Iriondo	2474308	903448	558200	286755	53557	40869	36	4317173
VII San Lorenzo	2512269	910246	35650	762244	67532	55174	3099	4346214
VIII Rosario	1409894	967783	56450	1485801	66009	46844	2733	4035514
IX General Lopez	4198847	2219343	460650	2706953	45250	42753	87	9673883
Total	24663961	9332648	1631450	5723160	528063	392585	9137	42281004

INDUSTRIA

L. — INDUSTRIAS PRINCIPALES

SU NÚMERO, CAPITAL Y CONTRIBUCIONES QUE PAGAN, EN PESOS MONEDA NACIONAL (1 \$ = 5 francos)

DISTRITOS	1			2			3			4			5			6		
	ARMERIAS			Aserradero y obrajes			ASTILLEROS			BARRACAS DE FRUTOS			CONFITERIAS			CARPINTERIAS		
	Cantidad	CAPITAL	Contribucion	Cantidad	CAPITAL	Contribucion	Cantidad	CAPITAL	Contribucion	Cantidad	CAPITAL	Contribucion	Cantidad	CAPITAL	Contribucion	Cantidad	CAPITAL	Contribucion
1	2	3	4	5	6	7	8	9	10	11	12	13	14	15	16	17	18	19

I. — Departamento La Capital

1	Santa-Fe	I	400	48	I	12000	110	—	—	—	—	—	—	3	12000	278	25	35500	1241
2	San Martin	—	—	—	I	60	—	—	—	—	—	—	—	—	—	—	2	300	—
3	San Justo	—	—	—	—	—	—	—	—	—	—	—	—	—	—	—	4	1630	65
4	Cayastaco	—	—	—	—	—	—	—	—	—	—	—	—	—	—	—	—	—	—
5	Emilia	—	—	—	—	—	—	—	—	—	—	—	—	—	—	—	4	7300	138
6	Ascochingas	—	—	—	—	—	—	—	—	—	—	—	—	—	—	—	—	—	—
7	Monte de Vera	—	—	—	—	—	—	—	—	—	—	—	—	—	—	—	I	2000	45
	Total I	I	400	48	2	12060	110	—	—	—	—	—	—	3	12000	278	36	46730	1489

II. — Departamento San Javier

8	San Javier	—	—	—	—	—	—	—	—	—	—	—	—	—	—	—	6	2950	58.10
9	Florencia	—	—	—	I	80000	900	—	—	—	—	—	—	—	—	—	I	800	—
10	Las Toscas	—	—	—	I	4000	240	—	—	—	—	—	—	—	—	—	—	—	—
11	Ocampo	—	—	—	I	140000	—	—	—	—	—	—	—	—	—	—	2	3250	—
12	Las Garzas	—	—	—	—	—	—	—	—	—	—	—	—	—	—	—	—	—	—
13	El Toba	—	—	—	—	—	—	—	—	—	—	—	—	—	—	—	—	—	—
14	Avellaneda	—	—	—	—	—	—	—	—	—	—	—	—	—	—	—	I	200	10
15	Reconquista	—	—	—	8	129500	340	—	—	—	—	—	—	—	—	—	5	6350	137.10
16	Mal Abrigo	—	—	—	2	10000	140	—	—	—	—	—	—	—	—	—	I	—	15
17	Alejandra	—	—	—	—	—	—	—	—	—	—	—	—	—	—	—	—	—	—
	Total II	—	—	—	13	363500	1620	—	—	—	—	—	—	—	—	—	16	13550	220.20

III. — Departamento Las Colonias

18	Esperanza	—	—	—	—	—	—	—	—	—	—	—	—	I	400	27.20	22	78720	1166.20
19	Monte Aguará	—	—	—	—	—	—	—	—	—	—	—	—	—	—	—	—	—	—
20	Soledad	—	—	—	—	—	—	—	—	—	—	—	—	—	—	—	—	—	—
21	Maria Luisa	—	—	—	—	—	—	—	—	—	—	—	—	—	—	—	—	—	—
22	Providencia	—	—	—	—	—	—	—	—	—	—	—	—	—	—	—	4	2570	105
23	Constanza	—	—	—	—	—	—	—	—	—	—	—	—	—	—	—	I	200	—
24	Sunchales	—	—	—	—	—	—	—	—	—	—	—	—	—	—	—	2	5500	98.50
25	Progreso	—	—	—	I	2000	100	—	—	—	—	—	—	—	—	—	I	2000	50
26	Sarmiento	—	—	—	—	—	—	—	—	—	—	—	—	—	—	—	II	28500	387
27	Lehmann	—	—	—	—	—	—	—	—	—	—	—	—	—	—	—	2	3200	15
28	Egusquiza	—	—	—	—	—	—	—	—	—	—	—	—	—	—	—	3	3600	82
29	Felicia	—	—	—	—	—	—	—	—	—	—	—	—	—	—	—	4	1400	90
30	Rafaela	—	—	—	—	—	—	—	—	—	—	—	—	—	—	—	I	200	—
31	Castellanos	—	—	—	—	—	—	—	—	—	—	—	—	—	—	—	—	—	—
32	Pujol	—	—	—	—	—	—	—	—	—	—	—	—	—	—	—	—	—	—
33	Humboldt	—	—	—	—	—	—	—	—	—	—	—	—	—	—	—	4	4755	133
34	Nuevo Torino	—	—	—	—	—	—	—	—	—	—	—	—	—	—	—	4	15000	214.50
35	Pilar	—	—	—	—	—	—	—	—	—	—	—	—	—	—	—	4	2450	114
36	Susana y Aurelia	—	—	—	—	—	—	—	—	—	—	—	—	—	—	—	4	10350	97
37	Saguer	—	—	—	—	—	—	—	—	—	—	—	—	—	—	—	4	1080	30.75
38	Santo Tomé	—	—	—	—	—	—	—	—	—	—	—	—	—	—	—	2	6500	99
39	Franck	—	—	—	—	—	—	—	—	—	—	—	—	—	—	—	2	2100	45
40	Las Tunas	—	—	—	—	—	—	—	—	—	—	—	—	—	—	—	—	—	—
41	San Gerónimo	—	—	—	—	—	—	—	—	—	—	—	—	—	—	—	9	17380	219.70
42	Santa Maria	—	—	—	—	—	—	—	—	—	—	—	—	—	—	—	I	200	18.75
43	Angélica	—	—	—	—	—	—	—	—	—	—	—	—	—	—	—	—	—	—
44	Quebrachales	—	—	—	—	—	—	—	—	—	—	—	—	—	—	—	I	3000	31
45	San Agustín	—	—	—	—	—	—	—	—	—	—	—	—	—	—	—	2	3600	105
46	Matilde	—	—	—	—	—	—	—	—	—	—	—	—	—	—	—	I	3600	65
47	San Carlos	—	—	—	—	—	—	—	—	—	—	—	—	I	50	—	15	19675	593
48	Sauce	—	—	—	—	—	—	—	—	—	—	—	—	—	—	—	I	1000	20.75
49	Argentina	—	—	—	—	—	—	—	—	—	—	—	—	—	—	—	2	800	32
50	Maria Juana	—	—	—	—	—	—	—	—	—	—	—	—	—	—	—	3	1900	37.50
	Total III	—	—	—	I	2000	100	—	—	—	—	—	—	2	450	27.20	110	219280	3909.65

L. — INDUSTRIAS PRINCIPALES

SU NÚMERO, CAPITAL Y CONTRIBUCIONES QUE PAGAN, EN PESOS MONEDA NACIONAL (1 \$ = 5 francos)

DISTRITOS	7 CIGARRERIAS			8 COCHERIAS			9 CURTIEMBRES			10 DEPÓSITOS DE GRANOS			11 ESCOBERIAS			12 ENCUADERNACIONES		
	Cantidad	CAPITAL	Contribucion	Cantidad	CAPITAL	Contribucion	Cantidad	CAPITAL	Contribucion	Cantidad	CAPITAL	Contribucion	Cantidad	CAPITAL	Contribucion	Cantidad	CAPITAL	Contribucion
	20	21	22	23	24	25	26	27	28	29	30	31	32	33	34	35	36	37

I. — Departamento La Capital


1 Santa Fé.....	3	9700	331	10	48400	967	2	12000	100	2	60000	540	—	—	—	I	400	40
2 San Martin.....	—	—	—	—	—	—	—	—	—	—	—	—	—	—	—	—	—	—
3 San Justo.....	—	—	—	—	—	—	—	—	—	—	—	—	—	—	—	—	—	—
4 Cayastacito.....	—	—	—	—	—	—	—	—	—	—	—	—	—	—	—	—	—	—
5 Emilia.....	—	—	—	—	—	—	—	—	—	—	—	—	—	—	—	—	—	—
6 Asconchingas.....	—	—	—	—	—	—	—	—	—	—	—	—	—	—	—	—	—	—
7 Monte de Vera....	—	—	—	—	—	—	—	—	—	—	—	—	—	—	—	—	—	—
Total I.....	3	9700	331	10	48400	967	2	12000	100	2	60000	540	—	—	—	I	400	40

II. — Departamento San Javier

8 San Javier.....	—	—	—	—	—	—	—	—	—	I	3000	5	—	—	—	—	—	—
9 Florencia.....	—	—	—	—	—	—	I	32000	—	—	—	—	—	—	—	—	—	—
10 Las Toscas.....	—	—	—	—	—	—	—	—	—	—	—	—	—	—	—	—	—	—
11 Ocampo.....	—	—	—	—	—	—	I	25000	—	—	—	—	—	—	—	—	—	—
12 Las Garzas.....	—	—	—	—	—	—	—	—	—	—	—	—	—	—	—	—	—	—
13 El Toba.....	—	—	—	—	—	—	—	—	—	—	—	—	—	—	—	—	—	—
14 Avellaneda.....	—	—	—	—	—	—	—	—	—	—	—	—	—	—	—	—	—	—
15 Reconquista.....	—	—	—	—	—	—	I	4000	17	—	—	—	—	—	—	—	—	—
16 Mal Abrigo.....	—	—	—	—	—	—	—	—	—	—	—	—	—	—	—	—	—	—
17 Alejandra.....	—	—	—	—	—	—	—	—	—	—	—	—	—	—	—	—	—	—
Total II.....	—	—	—	—	—	—	3	61000	17	I	3000	5	—	—	—	—	—	—

III. — Departamento Las Colonias

18 Esperanza.....	3	53500	616	2	3300	120	I	42000	125	—	—	—	—	—	—	—	—	—
19 Monte Aguará.....	—	—	—	—	—	—	—	—	—	—	—	—	—	—	—	—	—	—
20 Soledad.....	—	—	—	—	—	—	—	—	—	—	—	—	—	—	—	—	—	—
21 Maria Luisa.....	—	—	—	—	—	—	—	—	—	—	—	—	—	—	—	—	—	—
22 Providencia.....	—	—	—	—	—	—	—	—	—	—	—	—	—	—	—	—	—	—
23 Constanza.....	—	—	—	—	—	—	—	—	—	—	—	—	—	—	—	—	—	—
24 Sunchales.....	—	—	—	—	—	—	—	—	—	—	—	—	—	—	—	—	—	—
25 Progreso.....	—	—	—	—	—	—	—	—	—	—	—	—	—	—	—	—	—	—
26 Sarmiento.....	—	—	—	—	—	—	—	—	—	—	—	—	—	—	—	—	—	—
27 Lehmann.....	—	—	—	2	5200	60	—	—	—	—	—	—	—	—	—	—	—	—
28 Eguasquiza.....	—	—	—	—	—	—	—	—	—	—	—	—	—	—	—	—	—	—
29 Felicia.....	—	—	—	—	—	—	—	—	—	—	—	—	—	—	—	—	—	—
30 Rafaela.....	—	—	—	2	1400	30	—	—	—	—	—	—	—	—	—	—	—	—
31 Castellanos.....	—	—	—	—	—	—	—	—	—	—	—	—	—	—	—	—	—	—
32 Pujol.....	—	—	—	—	—	—	—	—	—	—	—	—	—	—	—	—	—	—
33 Humboldt.....	—	—	—	—	—	—	—	—	—	—	—	—	—	—	—	—	—	—
34 Nuevo Torino.....	—	—	—	—	—	—	—	—	—	—	—	—	—	—	—	—	—	—
35 Pilar.....	—	—	—	2	1400	23	—	—	—	I	10000	150	—	—	—	—	—	—
36 Susana y Aurelia..	—	—	—	—	—	—	—	—	—	—	—	—	—	—	—	—	—	—
37 Saguier.....	—	—	—	—	—	—	—	—	—	—	—	—	—	—	—	—	—	—
38 Santo Tomé.....	—	—	—	—	—	—	—	—	—	3	36000	290	—	—	—	—	—	—
39 Franck.....	—	—	—	—	—	—	—	—	—	—	—	—	—	—	—	—	—	—
40 Las Tunas.....	—	—	—	—	—	—	—	—	—	—	—	—	—	—	—	—	—	—
41 San Gerónimo.....	—	—	—	—	—	—	—	—	—	—	—	—	—	—	—	—	—	—
42 Santa Maria.....	—	—	—	—	—	—	—	—	—	—	—	—	—	—	—	—	—	—
43 Angélica.....	—	—	—	—	—	—	—	—	—	—	—	—	—	—	—	—	—	—
44 Quebrachales.....	—	—	—	—	—	—	—	—	—	—	—	—	—	—	—	—	—	—
45 San Agustín.....	—	—	—	—	—	—	—	—	—	—	—	—	—	—	—	—	—	—
46 Matilde.....	—	—	—	—	—	—	—	—	—	—	—	—	—	—	—	—	—	—
47 San Carlos.....	—	—	—	I	7000	110	—	—	—	—	—	—	2	450	30	I	50	—
48 Sauce.....	—	—	—	—	—	—	—	—	—	—	—	—	—	—	—	—	—	—
49 Argentina.....	—	—	—	—	—	—	—	—	—	—	—	—	—	—	—	—	—	—
50 Maria Juana.....	—	—	—	—	—	—	—	—	—	—	—	—	—	—	—	—	—	—
Total III..	3	53500	616	9	18300	343	I	42000	125	4	46000	440	2	450	30	I	50	—



Ciudad ESPERANZA, capital del Departamento Las Colonias
Plaza principal, y casa de la Municipalidad

L. — INDUSTRIAS PRINCIPALES

SU NÚMERO, CAPITAL Y CONTRIBUCIONES QUE PAGAN EN PESOS MONEDA NACIONAL (1 \$ = 5 francos)

DISTRITOS	13 Emp. de obras y colonias			14 FABRICAS DE CANASTOS Y CEPILLOS			15 FÁBRICAS DE CARROS Y CARRUAJES			16 FÁBRICAS DE CAL Y CALERAS			17 FABRICAS DE CHOCOLATE			18 FABRICAS Y HORNOS DE TEJAS Y LADRILLOS		
	Cantidad	CAPITAL	Contribucion	Cantidad	CAPITAL	Contribucion	Cantidad	CAPITAL	Contribucion	Cantidad	CAPITAL	Contribucion	Cantidad	CAPITAL	Contribucion	Cantidad	CAPITAL	Contribucion

I. — Departamento La Capital

1 Santa-Fé	—	—	—	I	1000	45	3	70600	432	I	12000	116	—	—	—	25	148250	2438
2 San Martín	—	—	—	—	—	—	—	—	—	—	—	—	—	—	—	—	—	—
3 San Justo	—	—	—	—	—	—	—	—	—	—	—	—	—	—	—	3	2515	114
4 Cayastacito	—	—	—	—	—	—	—	—	—	—	—	—	—	—	—	I	289	—
5 Emilia	—	—	—	—	—	—	—	—	—	—	—	—	—	—	—	I	4000	62
6 Ascochingas	—	—	—	—	—	—	—	—	—	—	—	—	—	—	—	—	—	—
7 Monte de Vera	—	—	—	—	—	—	—	—	—	—	—	—	—	—	—	—	—	—
Total I	—	—	—	I	1000	45	3	70600	432	I	12000	116	—	—	—	30	155054	2614

II. — Departamento San Javier

8 San Javier	—	—	—	—	—	—	—	—	—	—	—	—	—	—	—	3	1297	60
9 Florencia	—	—	—	—	—	—	—	—	—	—	—	—	—	—	—	—	—	—
10 Las Toscas	—	—	—	—	—	—	—	—	—	—	—	—	—	—	—	3	3230	—
11 Ocampo	I	3000000	—	—	—	—	—	—	—	—	—	—	—	—	—	I	28000	—
12 Las Garzas	—	—	—	—	—	—	—	—	—	—	—	—	—	—	—	—	—	—
13 El Toba	—	—	—	—	—	—	—	—	—	—	—	—	—	—	—	—	—	—
14 Avellaneda	—	—	—	—	—	—	—	—	—	—	—	—	—	—	—	—	—	—
15 Reconquista	—	—	—	—	—	—	—	—	—	—	—	—	—	—	—	—	—	—
16 Mal Abrigo	—	—	—	—	—	—	—	—	—	—	—	—	—	—	—	I	500	—
17 Alejandra	—	—	—	—	—	—	—	—	—	—	—	—	—	—	—	—	—	—
Total II	I	3000000	—	—	—	—	—	—	—	—	—	—	—	—	—	8	33027	60

III. — Departamento Las Colonias

18 Esperanza	—	—	—	—	—	—	I	15000	136	—	—	—	—	—	—	4	10600	245
19 Monte Aguará	I	600000	—	—	—	—	—	—	—	—	—	—	—	—	—	—	—	—
20 Soledad	—	—	—	—	—	—	—	—	—	—	—	—	—	—	—	—	—	—
21 María Luisa	—	—	—	—	—	—	—	—	—	—	—	—	—	—	—	—	—	—
22 Providencia	—	—	—	—	—	—	—	—	—	—	—	—	—	—	—	3	3500	150
23 Constanza	—	—	—	—	—	—	—	—	—	—	—	—	—	—	—	—	—	—
24 Sunchales	—	—	—	—	—	—	—	—	—	—	—	—	—	—	—	I	4000	80
25 Progreso	—	—	—	—	—	—	—	—	—	—	—	—	—	—	—	—	—	—
26 Sarmiento	—	—	—	—	—	—	—	—	—	—	—	—	—	—	—	—	—	—
27 Lehmann	—	—	—	—	—	—	—	—	—	—	—	—	—	—	—	4	11000	200
28 Egusquiza	—	—	—	—	—	—	—	—	—	—	—	—	—	—	—	4	1650	40
29 Felicia	—	—	—	—	—	—	—	—	—	—	—	—	—	—	—	I	1800	55
30 Rafaela	—	—	—	—	—	—	—	—	—	—	—	—	—	—	—	5	4450	100
31 Castellanos	—	—	—	—	—	—	—	—	—	—	—	—	—	—	—	—	—	—
32 Pujol	—	—	—	—	—	—	—	—	—	—	—	—	—	—	—	—	—	—
33 Humboldt	—	—	—	—	—	—	—	—	—	—	—	—	—	—	—	2	3420	101
34 Nuevo Torino	—	—	—	—	—	—	—	—	—	—	—	—	—	—	—	—	—	—
35 Pilar	—	—	—	—	—	—	—	—	—	—	—	—	—	—	—	2	4200	112
36 Susana y Aurelia ..	—	—	—	—	—	—	—	—	—	—	—	—	—	—	—	2	1000	50
37 Sagüier	—	—	—	—	—	—	—	—	—	—	—	—	—	—	—	2	1110	—
38 Santo Tomé	—	—	—	—	—	—	—	—	—	—	—	—	—	—	—	—	—	—
39 Franck	—	—	—	—	—	—	—	—	—	—	—	—	—	—	—	—	—	—
40 Las Tunas	—	—	—	—	—	—	—	—	—	—	—	—	—	—	—	—	—	—
41 San Gerónimo	—	—	—	—	—	—	—	—	—	—	—	—	—	—	—	—	—	—
42 Santa María	—	—	—	—	—	—	—	—	—	—	—	—	—	—	—	—	—	—
43 Angélica	—	—	—	—	—	—	—	—	—	—	—	—	—	—	—	—	—	—
44 Quebrachales	—	—	—	—	—	—	—	—	—	—	—	—	—	—	—	—	—	—
45 San Agustín	—	—	—	—	—	—	—	—	—	—	—	—	—	—	—	—	—	—
46 Matilde	—	—	—	—	—	—	—	—	—	—	—	—	—	—	—	—	—	—
47 San Carlos	—	—	—	—	—	—	7	52400	952	—	—	—	—	—	—	4	13300	188
48 Sauce	—	—	—	—	—	—	—	—	—	—	—	—	—	—	—	3	4942	—
49 Argentina	—	—	—	—	—	—	—	—	—	—	—	—	—	—	—	I	1000	50
50 María Juana	—	—	—	—	—	—	—	—	—	—	—	—	—	—	—	—	—	—
Total III	I	600000	—	—	—	—	8	67400	1088	—	—	—	—	—	—	38	65972	1371

L. — INDUSTRIAS PRINCIPALES

SU NÚMERO, CAPITAL Y CONTRIBUCIONES QUE PAGAN EN PESOS MONEDA NACIONAL (1 \$ = 5 francos)

DISTRITOS	19			20			21			22			23			24		
	FÁBRICAS DE FIDEOS			FÁBRICAS DE JABON, VELAS, GRASERIAS, ETC.			FABRICAS DE MAQUINAS BALANZAS, ETC.			FOTOGRAFIAS			FUNDICIONES DE HIERRO Y BRONCE			HERRERIAS, BRONCERIAS, FLOMERIAS, ETC.		
	Cantidad	CAPITAL	Contribucion	Cantidad	CAPITAL	Contribucion	Cantidad	CAPITAL	Contribucion	Cantidad	CAPITAL	Contribucion	Cantidad	CAPITAL	Contribucion	Cantidad	CAPITAL	Contribucion
56	57	58	59	60	61	62	63	64	65	66	67	68	69	70	71	72	73	

I. — Departamento La Capital

1 Santa-Fé.....	I	30000	170	2	16000	413	I	3000	80	2	2110	157	I	60000	425	7	43150	586
2 San Martin.....																4	4040	114
3 San Justo.....																		
4 Cayastacito.....																		
5 Emilia.....																3	6500	185
6 Ascochingas.....																		
7 Monte de Vera.....																I	2300	43
Total I.....	I	30000	170	2	16000	413	I	3000	80	2	2110	157	I	60000	425	15	55990	928

II. — Departamento San Javier

8 San Javier.....																2	3350	50
9 Florencia.....																		
10 Las Toscas.....																I	2000	44
11 Ocampo.....																		
12 Las Garzas.....																		
13 El Toba.....																		
14 Avellaneda.....																		
15 Reconquista.....																3	4900	79
16 Mal Abrigo.....																I	500	
17 Alejandra.....																		
Total II.....																7	10750	173

III. — Departamento Las Colonias

18 Esperanza.....	I	25000	158				I	50000	200							12	77170	916
19 Monte Aguará.....																		
20 Soledad.....																		
21 Maria Luisa.....																I	2700	42
22 Providencia.....																3	4600	85
23 Constanza.....																		
24 Sunchales.....																2	2200	25
25 Progreso.....																I	2000	62
26 Sarmiento.....																I	4500	5
27 Lehmann.....																8	72800	825
28 Egusquiza.....																2	3500	11
29 Felicia.....																4	14100	164
30 Rafaela.....	I	1500	70													5	9400	225
31 Castellanos.....																3	1900	
32 Pujol.....																I	1000	25
33 Humboldt.....																4	5650	167
34 Nuevo Torino.....																I	500	24
35 Pilar.....																10	24285	724
36 Susana y Aurelia..							I	12000	100							7	10900	455
37 Saguier.....																3	1000	62
38 Santo Tomé.....				I	70000													
39 Franck.....																I	2000	28
40 Las Tunas.....																2	3000	115
41 San Gerónimo.....																6	15750	184
42 Sahta Maria.....																4	4963	93
43 Angélica.....																I	500	15
44 Quebrachales.....																4	7350	23
45 San Agustin.....				I	7000	47										3	3300	204
46 Matilde.....																		
47 San Carlos.....	I	15000	55							I	150	50				6	19250	299
48 Sauce.....																4	5650	196
49 Argentina.....																2	500	45
50 Maria Juana.....																2	3800	93
Total III.....	3	41500	283	2	77000	47	2	62000	300	I	150	50				103	304268	5112

L. — INDUSTRIAS PRINCIPALES

SU NÚMERO, CAPITAL Y CONTRIBUCIONES QUE PAGAN EN PESOS MONEDA NACIONAL (1 \$ = 5 francos)

DISTRITOS	25 HOJALATERIAS			26 IMPRENTAS			27 INGENIOS Y FABRICAS DE AZÚCAR			28 LICORERIAS CERVECERIAS, ETC.			29 MUEBLERIAS, FABRICAS DE MUEBLES			30 COLCHONERIAS, ETC.		
	Cantidad	CAPITAL	Contribucion	Cantidad	CAPITAL	Contribucion	Cantidad	CAPITAL	Contribucion	Cantidad	CAPITAL	Contribucion	Cantidad	CAPITAL	Contribucion	Cantidad	CAPITAL	Contribucion
	74	75	76	77	78	79	80	81	82	83	84	85	86	87	88	89	90	91

I. — Departamento La Capital

1 Santa Fé.....	2	13000	87	3	22000	132	—	—	—	10	86700	1675	4	11200	349	1	500	55
2 San Martín.....	—	—	—	—	—	—	—	—	—	—	—	—	—	—	—	—	—	—
3 San Justo.....	—	—	—	—	—	—	—	—	—	—	—	—	—	—	—	—	—	—
4 Cayastaco.....	—	—	—	—	—	—	—	—	—	—	—	—	—	—	—	—	—	—
5 Emilia.....	—	—	—	—	—	—	—	—	—	—	—	—	—	—	—	—	—	—
6 Ascochingas.....	—	—	—	—	—	—	—	—	—	—	—	—	—	—	—	—	—	—
7 Monte de Vera...	—	—	—	—	—	—	—	—	—	—	—	—	—	—	—	—	—	—
Total I.....	2	13000	87	3	22000	132	—	—	—	10	86700	1675	4	11200	349	1	500	55

II. — Departamento San Javier

8 San Javier.....	1	180	—	—	—	—	—	—	—	—	—	—	—	—	—	—	—	—
9 Florencia.....	—	—	—	—	—	—	—	—	—	1	300	—	—	—	—	—	—	—
10 Las Toscas.....	—	—	—	—	—	—	—	—	—	1	780	—	—	—	—	—	—	—
11 Ocampo.....	—	—	—	—	—	—	2	1300000	—	1	150000	—	—	—	—	—	—	—
12 Las Garzas.....	—	—	—	—	—	—	—	—	—	—	—	—	—	—	—	—	—	—
13 El Toba.....	—	—	—	—	—	—	—	—	—	—	—	—	—	—	—	—	—	—
14 Avellaneda.....	—	—	—	—	—	—	—	—	—	—	—	—	—	—	—	—	—	—
15 Reconquista.....	—	—	—	—	—	—	—	—	—	—	—	—	—	—	—	—	—	—
16 Mal Abrigo.....	—	—	—	—	—	—	—	—	—	—	—	—	—	—	—	—	—	—
17 Alejandra.....	—	—	—	—	—	—	—	—	—	—	—	—	—	—	—	—	—	—
Total II.....	1	180	—	—	—	—	2	1300000	—	3	151080	—	—	—	—	—	—	—

III. — Departamento Las Colonias

18 Esperanza.....	3	6850	187	2	10500	92	—	—	—	4	246000	1411	—	—	—	—	—	—
19 Monte Aguará..	—	—	—	—	—	—	—	—	—	—	—	—	—	—	—	—	—	—
20 Soledad.....	—	—	—	—	—	—	—	—	—	—	—	—	—	—	—	—	—	—
21 María Luisa.....	—	—	—	—	—	—	—	—	—	—	—	—	—	—	—	—	—	—
22 Providencia.....	—	—	—	—	—	—	—	—	—	—	—	—	—	—	—	—	—	—
23 Constanza.....	—	—	—	—	—	—	—	—	—	—	—	—	—	—	—	—	—	—
24 Sunchales.....	—	—	—	—	—	—	—	—	—	—	—	—	—	—	—	—	—	—
25 Progreso.....	—	—	—	—	—	—	—	—	—	—	—	—	—	—	—	—	—	—
26 Sarmiento.....	—	—	—	—	—	—	—	—	—	—	—	—	—	—	—	—	—	—
27 Lehmann.....	—	—	—	—	—	—	—	—	—	—	—	—	—	—	—	—	—	—
28 Egusquiza.....	—	—	—	—	—	—	—	—	—	—	—	—	—	—	—	—	—	—
29 Felicia.....	—	—	—	—	—	—	—	—	—	—	—	—	—	—	—	—	—	—
30 Rafaela.....	1	3500	35	—	—	—	—	—	—	2	1800	250	—	—	—	—	—	—
31 Castellanos.....	—	—	—	—	—	—	—	—	—	—	—	—	—	—	—	—	—	—
32 Pujol.....	—	—	—	—	—	—	—	—	—	—	—	—	—	—	—	—	—	—
33 Humboldt.....	—	—	—	—	—	—	—	—	—	—	—	—	—	—	—	—	—	—
34 Nuevo Torino....	—	—	—	—	—	—	—	—	—	—	—	—	—	—	—	—	—	—
35 Pilar.....	1	2080	23	—	—	—	—	—	—	4	17400	610	—	—	—	—	—	—
36 Susana y Aurelia..	—	—	—	—	—	—	—	—	—	—	—	—	—	—	—	—	—	—
37 Saguier.....	—	—	—	—	—	—	—	—	—	—	—	—	—	—	—	—	—	—
38 Santo Tomás.....	—	—	—	—	—	—	—	—	—	—	—	—	—	—	—	—	—	—
39 Franck.....	—	—	—	—	—	—	—	—	—	—	—	—	—	—	—	—	—	—
40 Las Tunas.....	—	—	—	—	—	—	—	—	—	—	—	—	—	—	—	—	—	—
41 San Gerónimo.....	—	—	—	—	—	—	—	—	—	—	—	—	—	—	—	—	—	—
42 Santa María.....	—	—	—	—	—	—	—	—	—	—	—	—	—	—	—	—	—	—
43 Angélica.....	—	—	—	—	—	—	—	—	—	—	—	—	—	—	—	—	—	—
44 Quebrachales....	—	—	—	—	—	—	—	—	—	—	—	—	—	—	—	—	—	—
45 San Agustín.....	—	—	—	—	—	—	—	—	—	—	—	—	—	—	—	—	—	—
46 Matilde.....	—	—	—	—	—	—	—	—	—	—	—	—	—	—	—	—	—	—
47 San Carlos.....	3	2560	48	—	—	—	—	—	—	4	87000	1343	—	—	—	—	—	—
48 Sauce.....	—	—	—	—	—	—	—	—	—	—	—	—	—	—	—	—	—	—
49 Argentina.....	—	—	—	—	—	—	—	—	—	—	—	—	—	—	—	—	—	—
50 María Juana.....	—	—	—	—	—	—	—	—	—	—	—	—	—	—	—	—	—	—
Total III.....	8	14990	293	2	10500	92	—	—	—	14	352200	3614	—	—	—	—	—	—

L. — INDUSTRIAS PRINCIPALES

SU NÚMERO, CAPITAL Y CONTRIBUCIONES QUE PAGAN EN PESOS MONEDA NACIONAL (1 \$ = 5 francos)

DISTRITOS	31 Mercados de Abasto Chanc'rias, pesc'rias, etc.			32 CASAS DE MODAS			33 Marmoltrias, Yeserías, Esculturas, etc.			34 PANADERIAS			35 RELOJERIAS, JOYERIAS, PLATERIAS, ETC.			36 SASTRERIAS, SOMBRERERIAS, CAMISERIAS, ETC.		
	Cantidad	CAPITAL	Contribucion	Cantidad	CAPITAL	Contribucion	Cantidad	CAPITAL	Contribucion	Cantidad	CAPITAL	Contribucion	Cantidad	CAPITAL	Contribucion	Cantidad	CAPITAL	Contribucion
	92	93	94	95	96	97	98	99	100	101	102	103	104	105	106	107	108	109

I. — Departamento La Capital

1 Santa-Fè.....	I	4000	255	4	900	74	4	9500	160	12	57450	1876	9	30750	442	17	39500	1237
2 San Martín.....																		
3 San Justo.....										I	3000	37						
4 Cayastacito.....																		
5 Emilia.....										2	4330	130				I	800	5
6 Ascochingas.....																		
7 Monte de Vera.....																		
Total I.	I	4000	255	4	900	74	4	9500	160	15	64780	2043	9	30750	442	18	40300	1242

II. — Departamento San Javier

8 San Javier.....										3	8500	200	2	250	14			
9 Florencia.....										I	6000							
10 Las Toscas.....										3	9560	186						
11 Ocampo.....										2	4450							
12 Las Garzas.....																		
13 El Toba.....																		
14 Avellaneda.....										I	200							
15 Reconquista.....										2	13000	157	I	500				
16 Mal Abrigo.....										2	400	40						
17 Alejandra.....																		
Total II.										14	42110	583	3	750	14			

III. — Departamento Las Colonias

18 Esperanza.....	2	6000	443				I	700	50	5	21800	429	3	1700	98	4	1500	93
19 Monte Aguará.....																		
20 Soledad.....																		
21 María Luisa.....																		
22 Providencia.....										I	2000	50						
23 Constanza.....																		
24 Sunchales.....																		
25 Progreso.....										I	1000	50						
26 Sarmiento.....																		
27 Lehmann.....										4	12000	178						
28 Egusquiza.....										I	150	10						
29 Felicia.....										2	6000	122				I	1000	18
30 Rafaela.....										3	3900	192	I	200	15	I	300	15
31 Castellanos.....										I	800							
32 Pujol.....																		
33 Humboldt.....										2	3280	115				I	450	25
34 Nuevo Torino.....																		
35 Pilar.....	I	1400	19							3	12800	274	I	50		2	910	30
36 Susana y Aurelia...										4	1940	170						
37 Saguier.....										I	500	40						
38 Santo Tomé.....																		
39 Frarck.....										I	1400	50						
40 Las Tunas.....										I	1500	50						
41 San Gerónimo.....										I	4500	108				I	1750	
42 Santa María.....																		
43 Angélica.....																		
44 Quebrachales.....										I	1500	75						
45 San Agustín.....										I	300	62				I	200	20
46 Matilde.....																		
47 San Carlos.....	I	2500	15							4	9500	267	I	100		3	1960	73
48 Sauce.....										4	10666	184						
49 Argentina.....										I	700	70						
50 María Juana.....																		
Total III.	4	9900	477				I	700	50	42	96236	2496	6	2050	113	14	8070	274

L. — INDUSTRIAS PRINCIPALES

SU NÚMERO, CAPITAL Y CONTRIBUCIONES QUE PAGAN EN PESOS MONEDA NACIONAL (1 \$ = 5 francos)

DISTRITOS	37			38			39			40			41			42			43		
	SALADEROS			TINTORERIAS			Tornerías, Tonerías, Ebanerías, etc.			TALABARTERIAS			ZAPATERIAS, ZUEQUERIAS, ETC.			INDUSTRIAS DIVERSAS			TOTAL GENERAL		
	Cantidad	CAPITAL	Contribucion	Cantidad	CAPITAL	Contribucion	Cantidad	CAPITAL	Contribucion	Cantidad	CAPITAL	Contribucion	Cantidad	CAPITAL	Contribucion	Cantidad	CAPITAL	Contribucion	Cantidad	CAPITAL	Contribucion
110	111	112	113	114	115	116	117	118	119	120	121	122	123	124	125	126	127	128	129	130	

I. — Departamento La Capital

1 Santa-Fé.....						I	500	25	5	14000	214	17	46640	796	12	9300	647	194	922450	16541
2 San Martín.....																		3	360	
3 San Justo.....															I	1725	85	13	12910	415
4 Cayastacito.....																		I	289	
5 Emilia.....												2	2000	36				13	24930	556
6 Ascochingas.....																				
7 Monte de Vera.....																		2	4300	88
Total I.....						I	500	25	5	14000	214	19	48640	832	13	11025	732	226	965239	17600

II. — Departamento San Javier

8 San Javier.....												I	50					19	19577	387
9 Florencia.....																		5	119100	900
10 Las Toscas.....												2	2150					11	21720	470
11 Ocampo.....																		11	4650700	
12 Las Garzas.....																				
13 El Toba.....																				
14 Avellaneda.....																		2	400	10
15 Reconquista.....									I	2000					I	5000	20	22	165250	750
16 Mal Abrigo.....																		7	11400	195
17 Alejandra.....																				
Total II.....						I			I	2000		3	2200		I	5000	20	77	4988147	2712

III. — Departamento Las Colonias

18 Esperanza.....									4	28800	366	8	26550	357	2	2376	50	86	708466	7285
19 Monte Aguará.....																		I	600000	
20 Soledad.....																				
21 Maria Luisa.....																		1	2700	42
22 Providencia.....																		11	12670	390
23 Constanza.....																				
24 Sunchales.....																		3	2400	25
25 Progreso.....																		6	14500	390
26 Sarmiento.....																		2	6500	55
27 Lehmann.....												2	3700	54	I	3000		32	136200	1704
28 Egusquiza.....																		9	8500	76
29 Felicia.....									I	200	15	I	1500	130	2	2500	67	15	30700	653
30 Rafaela.....									I	200	25	3	600	68				29	28650	1115
31 Castellanos.....												I	100		2	800		8	3800	
32 Pujol.....																		I	1000	25
33 Humboldt.....									I	2120	28	2	1100	63				16	20775	632
34 Nuevo Torino.....																		5	15500	238
35 Pilar.....									2	3200	50	4	7100	97	I	35	8	38	87310	2234
36 Susana y Aurelia..												I	400	25				19	36590	897
37 Saguier.....																		10	3690	132
38 Santo Tomé.....												I	30	12	I	500	25	8	113030	426
39 Franck.....												2	2950	53	I	2500	7	7	10950	183
40 Las Tunas.....																		3	4500	165
41 San Gerónimo.....									I	6000	47	3	4475	69	2	1300	25	23	51155	652
42 Santa Maria.....																		5	5163	111
43 Angélica.....																		I	500	15
44 Quebrachales.....												I	1000	22				7	12850	151
45 San Agustín.....												2	1000	37				10	15400	535
46 Matilde.....																		I	3600	65
47 San Carlos.....									2	1600	45	10	25230	281	4	6760	77	71	264535	4426
48 Sauce.....																		12	22258	400
49 Argentina.....															I	100	20	7	3100	217
50 Maria Juana.....															I	900		6	6600	130
Total III.....									12	42120	576	42	75835	1288	17	20671	259	453	2233592	23369

Generated through HathiTrust on 2025-11-06 13:02 GMT
https://hdl.handle.net/2027/yale.39002085409531 / Public Domain

L. — INDUSTRIAS PRINCIPALES

SU NÚMERO, CAPITAL Y CONTRIBUCIONES QUE PAGAN, EN PESOS MONEDA NACIONAL (1 \$=5 francos)

DISTRITOS	1			2			3			4			5			6		
	ARMERIAS			Aseñadores y obrajes			ASTILLEROS			BARRACAS DE FRUTOS			CONFITERIAS			CARPINTERIAS		
	Cantidad	CAPITAL	Contribucion	Cantidad	CAPITAL	Contribucion	Cantidad	CAPITAL	Contribucion	Cantidad	CAPITAL	Contribucion	Cantidad	CAPITAL	Contribucion	Cantidad	CAPITAL	Contribucion
1	2	3	4	5	6	7	8	9	10	11	12	13	14	15	16	17	18	19

IV. — Departamento San José

51 Helvecia.....	—	—	—	—	—	—	1	1300	—	—	—	—	—	—	—	4	11600	121
52 Cayastá.....	—	—	—	—	—	—	—	—	—	—	—	—	—	—	—	2	1600	39
53 Santa Rosa.....	—	—	—	—	—	—	—	—	—	—	—	—	—	—	—	3	330	—
54 San José del Rincon	—	—	—	—	—	—	—	—	—	—	—	—	—	—	—	—	—	—
Total IV....	—	—	—	—	—	—	1	1300	—	—	—	—	—	—	—	9	13530	160

V. — Departamento San Gerónimo

55 Coronda.....	—	—	—	—	—	—	—	—	—	—	—	—	—	—	—	6	3050	109
56 Oroño y Gessler...	—	—	—	—	—	—	—	—	—	—	—	—	—	—	—	8	25480	293
57 Galvez.....	—	—	—	—	—	—	—	—	—	—	—	—	2	7000	50	5	1220	88
58 Belgrano.....	—	—	—	—	—	—	—	—	—	—	—	—	—	—	—	1	150	—
59 San Martin.....	—	—	—	—	—	—	—	—	—	—	—	—	—	—	—	2	1000	164
60 Sastre.....	—	—	—	—	—	—	—	—	—	—	—	—	—	—	—	2	2500	67
61 Piamonte.....	—	—	—	—	—	—	—	—	—	—	—	—	—	—	—	—	—	—
62 San Genaró.....	—	—	—	—	—	—	—	—	—	—	—	—	—	—	—	3	1000	43
63 Irigoyen.....	—	—	—	—	—	—	—	—	—	—	—	—	—	—	—	2	1300	33
64 Gaboto.....	—	—	—	—	—	—	—	—	—	—	—	—	—	—	—	5	2500	131
Total v....	—	—	—	—	—	—	—	—	—	—	—	—	2	7000	50	34	38200	928

VI. — Departamento Iriondo

65 Cañada de Gomez.	—	—	—	—	—	—	—	—	—	—	—	—	—	—	—	5	11000	203
66 Carcarañá Abajo...	—	—	—	—	—	—	—	—	—	—	—	—	—	—	—	3	3500	232
67 Carcarañá Oeste...	—	—	—	—	—	—	—	—	—	—	—	—	—	—	—	—	—	—
68 Santa Teresa.....	—	—	—	—	—	—	—	—	—	—	—	—	—	—	—	—	—	—
69 Amistad.....	—	—	—	—	—	—	—	—	—	—	—	—	—	—	—	—	—	—
70 Tortugas.....	—	—	—	—	—	—	—	—	—	—	—	—	—	—	—	—	—	—
71 Correa.....	—	—	—	—	—	—	—	—	—	—	—	—	—	—	—	5	3700	186
72 Bustinza.....	—	—	—	—	—	—	—	—	—	—	—	—	—	—	—	2	1750	42
73 Armstrong.....	—	—	—	—	—	—	—	—	—	—	—	—	—	—	—	—	—	—
Total VI....	—	—	—	—	—	—	—	—	—	—	—	—	—	—	—	21	22650	850

VII. — Departamento San Lorenzo

74 San Lorenzo.....	—	—	—	—	—	—	—	—	—	—	—	—	—	—	—	3	11000	460
75 Jesús María.....	—	—	—	—	—	—	—	—	—	—	—	—	—	—	—	2	2600	60
76 Desmochado Abajo.	—	—	—	—	—	—	—	—	—	—	—	—	—	—	—	—	—	—
77 Alberdi.....	—	—	—	—	—	—	—	—	—	—	—	—	—	—	—	—	—	—
78 Bernstadt (Roldan).	—	—	—	—	—	—	—	—	—	—	—	—	—	—	—	—	—	—
79 Carcarañá.....	—	—	—	—	—	—	—	—	—	—	—	—	—	—	—	3	850	53
80 Clodomira.....	—	—	—	—	—	—	—	—	—	—	—	—	—	—	—	2	11000	44
81 Candelaria.....	—	—	—	—	—	—	—	—	—	2	230000	—	1	5000	—	—	—	—
82 General Roca.....	—	—	—	—	—	—	—	—	—	—	—	—	—	—	—	3	500	24
83 Urquiza.....	—	—	—	—	—	—	—	—	—	1	30000	1700	—	—	—	—	—	—
84 San José de la Esquina.....	—	—	—	—	—	—	—	—	—	1	20000	600	—	—	—	1	200	18
Total VII....	—	—	—	—	—	—	—	—	—	4	280000	2300	1	5000	—	14	26150	659

L. — INDUSTRIAS PRINCIPALES

SU NÚMERO, CAPITAL Y CONTRIBUCIONES QUE PAGAN, EN PESOS MONEDA NACIONAL (1 \$ = 5 francos).

DISTRITOS	7			8			9			10			11			12		
	GIGARRERIAS			COCHERIAS			CURTIEMBRES			DEPÓSITOS DE GRANOS			ESCOBERIAS			ENCUADERNACIONES		
	Cantidad	CAPITAL	Contribucion	Cantidad	CAPITAL	Contribucion	Cantidad	CAPITAL	Contribucion	Cantidad	CAPITAL	Contribucion	Cantidad	CAPITAL	Contribucion	Cantidad	CAPITAL	Contribucion
20	21	22	23	24	25	26	27	28	29	30	31	32	33	34	35	36	37	

IV.— Departamento San José

51 Helvecia ..	—	—	—	—	—	—	—	—	—	—	—	—	—	—	—	—	—	—
52 Cayastá ..	—	—	—	—	—	—	I	800	55	—	—	—	—	—	—	—	—	—
53 Santa Rosa ..	—	—	—	—	—	—	—	—	—	—	—	—	—	—	—	—	—	—
54 San José del Rincon	—	—	—	—	—	—	I	1500	30	—	—	—	—	—	—	—	—	—
Total iv.....	—	—	—	—	—	—	2	2300	85	—	—	—	—	—	—	—	—	—

V.— Departamento San Gerónimo

55 Coronda ..	—	—	—	2	2900	III	—	—	—	—	—	—	—	—	—	—	—	—
56 Oroño y Gessler ..	—	—	—	—	—	—	—	—	—	—	—	—	—	—	—	—	—	—
57 Galvez ..	—	—	—	—	—	—	—	—	—	—	—	—	—	—	—	—	—	—
58 Belgrano ..	—	—	—	—	—	—	—	—	—	—	—	—	—	—	—	—	—	—
59 San Martin ..	—	—	—	—	—	—	—	—	—	—	—	—	—	—	—	—	—	—
60 Sastre ..	—	—	—	—	—	—	—	—	—	—	—	—	—	—	—	—	—	—
61 Piamonte ..	—	—	—	—	—	—	—	—	—	—	—	—	—	—	—	—	—	—
62 San Genaro ..	—	—	—	—	—	—	—	—	—	—	—	—	—	—	—	—	—	—
63 Irigoyen ..	—	—	—	—	—	—	—	—	—	—	—	—	—	—	—	—	—	—
64 Gaboto ..	—	—	—	—	—	—	—	—	—	—	—	—	—	—	—	—	—	—
Total v.....	—	—	—	2	2900	III	—	—	—	—	—	—	—	—	—	—	—	—

VI.— Departamento Iriondo

65 Cañada de Gomez.	5	22400	507	—	—	—	2	30000	265	—	—	—	—	—	—	—	—	—
66 Carcaraña Abajo ..	—	—	—	—	—	—	—	—	—	—	—	—	—	—	—	—	—	—
67 Carcaraña Oeste ..	—	—	—	—	—	—	—	—	—	—	—	—	—	—	—	—	—	—
68 Santa Teresa ..	—	—	—	—	—	—	—	—	—	—	—	—	—	—	—	—	—	—
69 Amistad ..	—	—	—	—	—	—	—	—	—	—	—	—	—	—	—	—	—	—
70 Tortugas ..	—	—	—	—	—	—	—	—	—	—	—	—	—	—	—	—	—	—
71 Correa ..	—	—	—	—	—	—	—	—	—	—	—	—	—	—	—	—	—	—
72 Bustinza ..	—	—	—	—	—	—	—	—	—	—	—	—	—	—	—	—	—	—
73 Armstrong ..	—	—	—	—	—	—	—	—	—	—	—	—	—	—	—	—	—	—
Total vi.....	5	22400	507	—	—	—	2	30000	265	—	—	—	—	—	—	—	—	—

VII.— Departamento San Lorenzo

74 San Lorenzo ..	I.	700	25	I	2000	150	—	—	—	—	—	—	—	—	—	—	—	—
75 Jesús Maria ..	—	—	—	I	800	10	I	5000	40	4	496000	2787	—	—	—	—	—	—
76 Desmochado Abajo.	—	—	—	—	—	—	—	—	—	—	—	—	—	—	—	—	—	—
77 Alberdi ..	—	—	—	—	—	—	—	—	—	—	—	—	—	—	—	—	—	—
78 Bernstadt (Roldan).	—	—	—	—	—	—	—	—	—	—	—	—	I	1000	10	—	—	—
79 Carcaraña ..	2	4200	200	—	—	—	—	—	—	I	20000	175	I	2500	30	—	—	—
80 Clodomira ..	—	—	—	—	—	—	—	—	—	I	12000	—	—	—	—	—	—	—
81 Candelaria ..	I	1000	—	—	—	—	—	—	—	4	275000	—	—	—	—	—	—	—
82 General Roca ..	—	—	—	—	—	—	—	—	—	—	—	—	—	—	—	—	—	—
83 Urquiza ..	—	—	—	—	—	—	—	—	—	—	—	—	I	1000	15	—	—	—
84 San José de la Esquina ..	—	—	—	—	—	—	—	—	—	—	—	—	—	—	—	—	—	—
Total vii.....	4	5900	225	2	2800	160	I	5000	40	10	803000	2962	3	4500	55	—	—	—

L. — INDUSTRIAS PRINCIPALES

SU NÚMERO, CAPITAL Y CONTRIBUCIONES QUE PAGAN EN PESOS MONEDA NACIONAL (1 \$ = 5 francos)

DISTRITOS	13			14			15			16			17			18		
	Emp. de obras y colonias			FÁBRICAS DE CANASTOS Y CEPILLOS			FÁBRICAS DE CARRÓS Y CARRUAJES			FÁBRICAS DE CAL Y CALERAS			FÁBRICAS DE CHOCOLATE			FÁBRICAS Y HORNOS DE TEJAS Y LADRILLOS		
	Cantidad	CAPITAL	Contribucion	Cantidad	CAPITAL	Contribucion	Cantidad	CAPITAL	Contribucion	Cantidad	CAPITAL	Contribucion	Cantidad	CAPITAL	Contribucion	Cantidad	CAPITAL	Contribucion
38	39	40	41	42	43	44	45	46	47	48	49	50	51	52	53	54	55	

IV. — Departamento San José

51 Helvecia.....	—	—	—	—	—	—	—	—	—	—	—	—	—	—	2	1300	36
52 Cayastá.....	—	—	—	—	—	—	—	—	—	—	—	—	—	—	1	150	80
53 Santa Rosa.....	—	—	—	—	—	—	—	—	—	—	—	—	—	—	—	—	—
54 San José del Rincon	—	—	—	—	—	—	—	—	—	—	—	—	—	—	5	3625	88
Total IV.....	—	—	—	—	—	—	—	—	—	—	—	—	—	—	8	5075	204

V. — Departamento San Gerónimo

55 Coronda.....	—	—	—	—	—	—	—	—	—	—	—	—	—	—	5	5880	184
56 Oroño y Gessler...	—	—	—	—	—	—	—	—	—	—	—	—	—	—	2	2160	32
57 Galvez.....	—	—	—	—	—	—	—	—	—	—	—	—	—	—	—	—	—
58 Belgrano.....	—	—	—	—	—	—	—	—	—	—	—	—	—	—	—	—	—
59 San Martín.....	—	—	—	—	—	—	—	—	—	—	—	—	—	—	—	—	—
60 Sastre.....	—	—	—	—	—	—	—	—	—	—	—	—	—	—	—	—	—
61 Piamonte.....	—	—	—	—	—	—	—	—	—	—	—	—	—	—	1	18	4
62 San Genaro.....	—	—	—	—	—	—	—	—	—	—	—	—	—	—	—	—	—
63 Irigoyen.....	—	—	—	—	—	—	—	—	—	—	—	—	—	—	—	—	—
64 Gaboto.....	—	—	—	—	—	—	—	—	—	—	—	—	—	—	1	1000	—
Total V.....	—	—	—	—	—	—	—	—	—	—	—	—	—	—	9	9058	220

VI. — Departamento Iriondo

65 Cañada de Gomez..	—	—	—	—	—	10	39600	956	—	—	—	—	—	—	3	22500	447
66 Carcarañá Abajo...	—	—	—	—	—	—	—	—	—	—	—	—	—	—	1	300	50
67 Carcarañá Oeste...	—	—	—	—	—	—	—	—	—	—	—	—	—	—	—	—	—
68 Santa Teresa.....	—	—	—	—	—	—	—	—	—	—	—	—	—	—	1	500	15
69 Amistad.....	—	—	—	—	—	—	—	—	—	—	—	—	—	—	—	—	—
70 Tortugas.....	—	—	—	—	—	—	—	—	—	—	—	—	—	—	—	—	—
71 Correa.....	—	—	—	—	—	—	—	—	—	—	—	—	—	—	1	500	50
72 Bustinza.....	—	—	—	—	—	—	—	—	—	—	—	—	—	—	—	—	—
73 Armstrong.....	—	—	—	—	—	—	—	—	—	—	—	—	—	—	1	—	50
Total VI.....	—	—	—	—	—	10	39600	956	—	—	—	—	—	—	7	23800	612

VII. — Departamento San Lorenzo

74 San Lorenzo.....	1	9200	44	—	—	—	—	—	—	—	—	—	—	—	4	3500	290
75 Jesús María.....	—	—	—	—	—	—	—	—	—	—	—	—	—	—	3	10915	189
76 Desmochado Abajo.	—	—	—	—	—	—	—	—	—	—	—	—	—	—	—	—	—
77 Alberdi.....	—	—	—	—	—	—	—	—	—	—	—	—	—	—	—	—	—
78 Bernstadt (Roldan).	—	—	—	—	—	—	—	—	—	—	—	—	—	—	2	7000	123
79 Carcarañá.....	—	—	—	—	—	—	—	—	—	—	—	—	—	—	—	—	—
80 Clodomira.....	1	20000	—	—	—	2	2900	133	—	—	—	—	—	—	2	1800	84
81 Candelaria.....	—	—	—	—	—	—	—	—	—	—	—	—	—	—	—	—	—
82 General Roca.....	—	—	—	—	—	—	—	—	—	—	—	—	—	—	6	3920	347
83 Urquiza.....	—	—	—	—	—	—	—	—	—	—	—	—	—	—	—	—	—
84 San José de la Esquina.....	—	—	—	—	—	—	—	—	—	—	—	—	—	—	2	2500	100
Total VII.....	2	29200	44	—	—	4	8950	345	—	—	—	—	—	—	20	39635	1133

L. — INDUSTRIAS PRINCIPALES

SU NÚMERO, CAPITAL Y CONTRIBUCIONES QUE PAGAN EN PESOS MONEDA NACIONAL (1 \$ = 5 francos)

DISTRITOS	19			20			21			22			23			24		
	FÁBRICAS DE FIDEOS			FABRICAS DE JABON, VELAS, GRASERIAS, ETC.			FABRICAS DE MAQUINAS, BALANZAS, ETC.			FOTOGRAFIAS			FUNDICIONES DE HIERRO Y BRONCE			HERRERIAS, BRONCERIAS, PLOMERIAS, ETC.		
	Cantidad	CAPITAL	Contribucion	Cantidad	CAPITAL	Contribucion	Cantidad	CAPITAL	Contribucion	Cantidad	CAPITAL	Contribucion	Cantidad	CAPITAL	Contribucion	Cantidad	CAPITAL	Contribucion
56	57	58	59	60	61	62	63	64	65	66	67	68	69	70	71	72	73	

IV. — Departamento San José

51 Helvecia	—	—	—	I	150000	—	—	—	—	—	—	—	—	—	3	3900	148
52 Cayastá	—	—	—	—	—	—	—	—	—	—	—	—	—	—	I	2100	18
53 Santa Rosa	—	—	—	—	—	—	—	—	—	—	—	—	—	—	—	—	—
54 San José del Rincon	—	—	—	—	—	—	—	—	—	—	—	—	—	—	I	500	50
Total IV.....	—	—	—	I	150000	—	—	—	—	—	—	—	—	—	5	6500	216

V. — Departamento San Gerónimo

55 Coronda	—	—	—	—	—	—	—	—	—	—	—	—	—	—	4	7000	240
56 Oroño y Gessler ..	—	—	—	—	—	—	I	20500	92	—	—	—	—	—	6	5800	158
57 Galvez	—	—	—	—	—	—	—	—	—	—	—	—	—	—	2	1400	107
58 Belgrano	—	—	—	—	—	—	—	—	—	—	—	—	—	—	3	1200	37
59 San Martin	—	—	—	—	—	—	—	—	—	—	—	—	—	—	3	2500	247
60 Sastre	—	—	—	—	—	—	—	—	—	—	—	—	—	—	I	1500	30
61 Piamonte	—	—	—	—	—	—	—	—	—	—	—	—	—	—	2	3400	99
62 San Genaro	—	—	—	—	—	—	—	—	—	—	—	—	—	—	4	5950	101
63 Irigoyen	—	—	—	—	—	—	—	—	—	—	—	—	—	—	10	20500	656
64 Gaboto	—	—	—	—	—	—	—	—	—	—	—	—	—	—	4	3600	64
Total v.....	—	—	—	—	—	—	I	20500	92	—	—	—	—	—	39	52850	1739

VI. — Departamento Iriondo

65 Cañada de Gomez ..	2	9500	170	—	—	—	—	—	—	—	—	—	—	—	—	1	1500	130
66 Carcaraña Abajo ..	—	—	—	—	—	—	—	—	—	—	—	—	—	—	—	2	1700	120
67 Carcaraña Oeste ..	—	—	—	—	—	—	—	—	—	—	—	—	—	—	—	2	1000	68
68 Santa Teresa	—	—	—	—	—	—	—	—	—	—	—	—	—	—	—	8	7700	242
69 Amistad	—	—	—	—	—	—	—	—	—	—	—	—	—	—	—	—	—	—
70 Tortugas	—	—	—	—	—	—	—	—	—	—	—	—	—	—	—	I	1500	18
71 Correa	—	—	—	—	—	—	—	—	—	—	—	—	—	—	—	2	2600	73
72 Bustinza	—	—	—	—	—	—	—	—	—	—	—	—	—	—	—	I	1500	118
73 Armstrong	—	—	—	—	—	—	—	—	—	—	—	—	—	—	—	7	14000	367
Total VI....	2	9500	170	—	—	—	—	—	—	—	—	—	—	—	—	24	31500	1136

VII. — Departamento San Lorenzo

74 San Lorenzo	—	—	—	—	—	—	—	—	—	—	—	—	—	—	—	3	8000	269
75 Jesús María	—	—	—	—	—	—	—	—	—	—	—	—	—	—	—	6	6600	236
76 Desmochado Abajo	—	—	—	—	—	—	—	—	—	—	—	—	—	—	—	—	—	—
77 Alberdi	—	—	—	—	—	—	—	—	—	—	—	—	—	—	—	I	1500	110
78 Bernstadt (Roldan).	—	—	—	—	—	—	—	—	—	—	—	—	—	—	—	3	1750	52
79 Carcaraña	—	—	—	—	—	—	—	—	—	—	—	—	—	—	—	I	3000	137
80 Clodomira	—	—	—	—	—	—	—	—	—	—	—	—	—	—	—	I	1500	—
81 Candelaria	—	—	—	—	—	—	I	16000	—	—	—	—	—	—	—	4	20500	—
82 General Roca	—	—	—	—	—	—	—	—	—	—	—	—	—	—	—	I	1000	62
83 Urquiza	—	—	—	—	—	—	—	—	—	—	—	—	—	—	—	2	5080	200
84 San José de la Es- quina	—	—	—	—	—	—	—	—	—	—	—	—	—	—	—	6	13400	298
Total VII....	—	—	—	—	—	—	I	16000	—	—	—	—	—	—	—	28	68330	1364

L. — INDUSTRIAS PRINCIPALES

SU NÚMERO, CAPITAL Y CONTRIBUCIONES QUE PAGAN EN PESOS MONEDA NACIONAL (1 \$ = 5 francos)

DISTRITOS	25 HOJALATERIAS			26 IMPRENTAS			27 INGENIOS Y FÁBRICA DE AZUCAR			28 LICORERIAS CERVECERIAS, ETC.			29 MUEBLERIAS FABRICA DE MUEBLES			30 COLCHONERIAS, ETC.		
	Cantidad	CAPITAL	Contribucion	Cantidad	CAPITAL	Contribucion	Cantidad	CAPITAL	Contribucion	Cantidad	CAPITAL	Contribucion	Cantidad	CAPITAL	Contribucion	Cantidad	CAPITAL	Contribucion
	74	75	76	77	78	79	80	81	82	83	84	85	86	87	88	89	90	91

IV. — Departamento San José

51 Helvecia.....	—	—	—	—	—	—	—	—	—	—	—	—	—	—	—	—	—	—
52 Cayastá.....	—	—	—	—	—	—	—	—	—	—	—	—	—	—	—	—	—	—
53 Santa Rosa.....	—	—	—	—	—	—	—	—	—	—	—	—	—	—	—	—	—	—
54 San José del Rincon.	—	—	—	—	—	—	—	—	—	—	—	—	—	—	—	—	—	—
Total IV.....	—	—	—	—	—	—	—	—	—	—	—	—	—	—	—	—	—	—

V. — Departamento San Gerónimo

55 Coronda.....	1	2500	40	1	1500	40	—	—	—	2	8000	198	—	—	—	—	—	—
56 Oroño y Gessler !..	—	—	—	—	—	—	—	—	—	—	—	—	—	—	—	—	—	—
57 Galvez.....	—	—	—	—	—	—	—	—	—	—	—	—	—	—	—	—	—	—
58 Belgrano.....	—	—	—	—	—	—	—	—	—	—	—	—	—	—	—	—	—	—
59 San Martin.....	—	—	—	—	—	—	—	—	—	1	1000	150	—	—	—	—	—	—
60 Sastre.....	—	—	—	—	—	—	—	—	—	—	—	—	—	—	—	—	—	—
61 Piamonte.....	—	—	—	—	—	—	—	—	—	—	—	—	—	—	—	—	—	—
62 San Genaro.....	—	—	—	—	—	—	—	—	—	—	—	—	—	—	—	—	—	—
63 Irigoyen.....	—	—	—	—	—	—	—	—	—	1	14000	400	—	—	—	—	—	—
64 Gaboto.....	—	—	—	—	—	—	—	—	—	1	8000	100	—	—	—	—	—	—
Total V.....	1	2500	40	1	1500	40	—	—	—	5	31000	848	—	—	—	—	—	—

VI. — Departamento Iriondo

65 Cañada de Gomez	2	15000	328	—	—	—	—	—	—	3	51000	420	—	—	—	—	—	—
66 Carcarañá Abajo ..	—	—	—	—	—	—	—	—	—	1	2000	87	—	—	—	—	—	—
67 Carcarañá Oeste ..	—	—	—	—	—	—	—	—	—	—	—	—	—	—	—	—	—	—
68 Santa Teresa.....	—	—	—	—	—	—	—	—	—	—	—	—	—	—	—	—	—	—
69 Amistad.....	—	—	—	—	—	—	—	—	—	—	—	—	—	—	—	—	—	—
70 Tortugas.....	—	—	—	—	—	—	—	—	—	—	—	—	—	—	—	—	—	—
71 Correa.....	—	—	—	—	—	—	—	—	—	—	—	—	—	—	—	—	—	—
72 Bustinza.....	—	—	—	—	—	—	—	—	—	—	—	—	—	—	—	—	—	—
73 Armstrong.....	1	100	15	—	—	—	—	—	—	1	1000	100	—	—	—	—	—	—
Total VI.....	3	15100	343	—	—	—	—	—	—	5	54000	607	—	—	—	—	—	—

VII. — Departamento San Lorenzo

74 San Lorenzo.....	2	8750	327	—	—	—	—	—	—	—	—	—	—	—	—	—	—	—
75 Jesús María.....	—	—	—	—	—	—	—	—	—	—	—	—	—	—	—	—	—	—
76 Desmochado Abajo	—	—	—	—	—	—	—	—	—	—	—	—	—	—	—	—	—	—
77 Alberdi.....	—	—	—	—	—	—	—	—	—	—	—	—	—	—	—	—	—	—
78 Bernstadt (Roldan)	1	200	34	—	—	—	—	—	—	—	—	—	—	—	—	—	—	—
79 Carcarañá.....	2	1700	100	—	—	—	—	—	—	4	13000	513	—	—	—	—	—	—
80 Clodomira.....	—	—	—	—	—	—	—	—	—	—	—	—	—	—	—	—	—	—
81 Candelaria.....	1	100	—	—	—	—	—	—	—	2	5500	—	—	—	—	—	—	—
82 General Roca.....	—	—	—	—	—	—	—	—	—	—	—	—	—	—	—	—	—	—
83 Urquiza.....	—	—	—	—	—	—	—	—	—	—	—	—	—	—	—	—	—	—
84 San José de la Esquina.....	1	20	3	—	—	—	—	—	—	—	—	—	—	—	—	—	—	—
Total VII.....	7	10770	464	—	—	—	—	—	—	6	18500	513	—	—	—	—	—	—

L. — INDUSTRIAS PRINCIPALES

SU NÚMERO, CAPITAL Y CONTRIBUCIONES QUE PAGAN EN PESOS MONEDA NACIONAL (1 \$ = 5 francos)

DISTRITOS	31 Mercados de Abastó Chanc'rias, pesc'rias, etc.			32 CASAS DE MODAS			33 Marmol'tias, Yeserías, Esculturas, etc.			34 PANADERIAS			35 RELOJERIAS, JOYERIAS, PLATERIAS, ETC.			36 SASTRERIAS, SOMBRERERIAS, CAMISERIAS, ETC.		
	Cantidad	CAPITAL	Contribucion	Cantidad	CAPITAL	Contribucion	Cantidad	CAPITAL	Contribucion	Cantidad	CAPITAL	Contribucion	Cantidad	CAPITAL	Contribucion	Cantidad	CAPITAL	Contribucion
	92	93	94	95	96	97	98	99	100	101	102	103	104	105	106	107	108	109

IV.— Departamento San José

51 Helvecia.....	—	—	—	—	—	—	—	—	—	2	8500	185	—	—	—	—	—	—
52 Cayastá.....	—	—	—	—	—	—	—	—	—	1	1500	22	—	—	—	—	—	—
53 Santa Rosa.....	—	—	—	—	—	—	—	—	—	—	—	—	—	—	—	—	—	—
54 San José del Rincon	3	1500	600	—	—	—	—	—	—	2	2900	162	2	400	250	—	—	—
Total iv....	3	1500	600	—	—	—	—	—	—	5	12900	369	2	400	250	—	—	—

V.— Departamento San Gerónimo

55 Coronda.....	1	4000	—	—	—	—	—	—	—	5	2480	350	1	1800	22	3	2700	140
56 Oroño y Gessler...	—	—	—	—	—	—	—	—	—	2	795	100	—	—	—	—	—	—
57 Galvez.....	2	130	23	—	—	—	—	—	—	3	1300	123	—	—	—	—	—	—
58 Belgrano.....	—	—	—	—	—	—	—	—	—	—	—	—	—	—	—	—	—	—
59 San Martin.....	—	—	—	—	—	—	—	—	—	3	1100	269	—	—	—	1	—	—
60 Sastre.....	—	—	—	—	—	—	—	—	—	—	—	—	—	—	—	—	—	—
61 Piamonte.....	—	—	—	—	—	—	—	—	—	—	—	—	—	—	—	—	—	—
62 San Genaro.....	—	—	—	—	—	—	—	—	—	2	700	73	—	—	—	1	50	18
63 Irigoyen.....	—	—	—	—	—	—	—	—	—	3	3000	234	—	—	—	—	—	—
64 Gaboto.....	—	—	—	—	—	—	—	—	—	3	425	137	1	500	26	—	—	—
Total v....	3	4130	23	—	—	—	—	—	—	21	9800	1286	2	2300	48	5	2750	158

VI.— Departamento Iriondo

65 Cañada de Gomez..	2	3500	250	—	—	—	—	—	—	6	20500	745	1	500	63	3	6300	107
66 Carcaraña Abajo...	1	100	35	—	—	—	—	—	—	2	12350	185	—	—	—	1	100	—
67 Carcaraña Oeste...	—	—	—	—	—	—	—	—	—	—	—	—	—	—	—	—	—	—
68 Santa Teresa.....	1	2000	300	—	—	—	—	—	—	2	5000	232	1	100	15	—	—	—
69 Amistad.....	—	—	—	—	—	—	—	—	—	—	—	—	—	—	—	—	—	—
70 Tortugas.....	—	—	—	—	—	—	—	—	—	1	200	18	—	—	—	—	—	—
71 Correa.....	—	—	—	—	—	—	—	—	—	—	—	—	—	—	—	—	—	—
72 Bustinza.....	—	—	—	—	—	—	—	—	—	1	200	87	—	—	—	—	—	—
73 Armstrong.....	—	—	—	—	—	—	—	—	—	—	—	—	1	200	75	2	200	36
Total vi....	4	5600	585	—	—	—	—	—	—	12	38250	1267	3	800	153	6	6600	143

VII.— Departamento San Lorenzo

74 San Lorenzo.....	1	240	25	—	—	—	—	—	—	2	9000	520	1	1200	40	2	3250	81
75 Jesús María.....	—	—	—	1	970	3	—	—	—	2	2300	139	—	—	—	1	500	25
76 Desmochado Abajo.	—	—	—	—	—	—	—	—	—	—	—	—	—	—	—	—	—	—
77 Alberdi.....	—	—	—	—	—	—	—	—	—	1	400	50	—	—	—	—	—	—
78 Bernstadt (Roldan).	1	150	33	—	—	—	—	—	—	2	750	191	—	—	—	—	—	—
79 Carcaraña.....	—	—	—	—	—	—	—	—	—	4	4700	228	—	—	—	—	—	—
80 Clodomira.....	—	—	—	—	—	—	—	—	—	2	1325	40	—	—	—	—	—	—
81 Candelaria.....	1	2000	75	—	—	—	—	—	—	2	18000	—	—	—	—	1	4000	—
82 General Roca.....	—	—	—	—	—	—	—	—	—	—	—	—	—	—	—	—	—	—
83 Urquiza.....	—	—	—	—	—	—	—	—	—	2	3000	80	—	—	—	—	—	—
84 San José de la Es- quina.....	—	—	—	—	—	—	—	—	—	2	8600	138	—	—	—	1	600	25
Total vii....	3	2390	133	1	970	3	—	—	—	19	48075	1386	1	1200	40	5	8350	131

L.—INDUSTRIAS PRINCIPALES

SU NÚMERO, CAPITAL Y CONTRIBUCIONES QUE PAGAN EN PESOS MONEDA NACIONAL (1 \$ = 5 francos)

DISTRITOS	37			38			39			40			41			42			TOTAL GENERAL		
	SALADEROS			TINTORERIAS			Tonerías, Tñele- rias, Eban'rias, etc.			TALABARTERIAS			ZAPATERIAS, ZUEQUERIAS, ETC.			INDUSTRIAS DIVERSAS					
	Cantidad	CAPITAL	Contribucion	Cantidad	CAPITAL	Contribucion	Cantidad	CAPITAL	Contribucion	Cantidad	CAPITAL	Contribucion	Cantidad	CAPITAL	Contribucion	Cantidad	CAPITAL	Contribucion	Cantidad	CAPITAL	Contribucion
110	111	112	113	114	115	116	117	118	119	120	121	122	123	124	125	126	127	128	129	130	

IV.—Departamento San José

51 Helvecia.....	I	150000	—	—	—	—	—	—	I	500	18	2	2400	36	I	1200	—	18	330700	544
52 Cayastá.....	—	—	—	—	—	—	—	—	—	—	—	—	—	—	—	—	—	6	6150	214
53 Santa Rosa.....	—	—	—	—	—	—	—	—	—	—	—	—	—	—	—	—	—	3	330	—
54 San José del Rincon.	—	—	—	—	—	—	—	—	—	—	—	I	100	—	—	—	—	15	10525	1180
Total IV....	I	150000	—	—	—	—	—	—	I	500	18	3	2500	36	I	1200	—	42	347705	1938

V.—Departamento San Gerónimo

55 Coronda.....	—	—	—	—	—	—	—	—	—	—	—	I	5000	72	—	—	—	32	46810	1506
56 Oroño y Gessler....	—	—	—	—	—	—	—	—	—	—	—	4	1100	90	—	—	—	21	53675	733
57 Galvez.....	—	—	—	—	—	—	—	—	—	—	—	2	250	41	—	—	—	18	13460	464
58 Belgrano.....	—	—	—	—	—	—	—	—	—	—	—	—	—	—	—	—	—	4	1350	37
59 San Martin.....	—	—	—	—	—	—	—	—	—	—	—	I	400	18	—	—	—	11	6000	848
60 Sastre.....	—	—	—	—	—	—	—	—	—	—	—	—	—	—	—	—	—	3	4000	97
61 Piamonte.....	—	—	—	—	—	—	—	—	—	—	—	—	—	—	—	—	—	3	3418	103
62 San Genaro.....	—	—	—	—	—	—	—	—	—	—	—	—	—	—	—	—	—	10	7700	235
63 Irigoyen.....	—	—	—	—	—	—	—	—	—	—	—	4	5400	75	—	—	—	20	44200	1398
64 Gaboto.....	I	336000	—	—	—	—	—	—	—	—	—	—	—	—	—	—	—	16	352025	458
Total V....	I	336000	—	—	—	—	—	—	—	—	—	12	12150	296	—	—	—	138	532638	5879

VI.—Departamento Iriondo

65 Cañada de Gomez..	—	—	—	—	—	—	—	—	3	20100	153	7	28300	270	—	—	—	55	281700	5014
66 Carcarañá Abajo....	—	—	—	—	—	—	—	—	—	—	—	2	5300	589	—	—	—	13	25350	1298
67 Carcarañá Oeste....	—	—	—	—	—	—	—	—	—	—	—	—	—	—	—	—	—	2	1000	68
68 Santa Teresa.....	—	—	—	—	—	—	—	—	I	100	15	3	2600	46	—	—	—	17	18000	865
69 Amistad.....	—	—	—	—	—	—	—	—	—	—	—	—	—	—	—	—	—	—	—	—
70 Tortugas.....	—	—	—	—	—	—	—	—	—	—	—	I	1250	18	—	—	—	9	7150	290
71 Correa.....	—	—	—	—	—	—	—	—	—	—	—	I	6000	444	I	1000	87	6	11350	646
72 Bustinza.....	—	—	—	—	—	—	—	—	—	—	—	—	—	—	I	2000	320	3	3700	525
73 Armstrong.....	—	—	—	—	—	—	—	—	I	100	18	2	550	36	6	207800	744	28	226650	1628
Total VI....	—	—	—	—	—	—	—	—	5	20300	186	16	44000	1403	8	210800	1151	133	574900	10334

VII.—Departamento San Lorenzo

74 San Lorenzo.....	—	—	—	—	—	—	—	—	I	3000	31	2	10500	127	6	26250	844	31	101090	3343
75 Jesús María.....	—	—	—	—	—	—	—	—	—	—	—	3	2590	94	5	49600	—	29	577875	3583
76 Desmochado Abajo..	—	—	—	—	—	—	—	—	—	—	—	—	—	—	—	—	—	—	—	—
77 Alberdi.....	—	—	—	—	—	—	—	—	—	—	—	—	—	—	—	—	—	4	8900	283
78 Bernstadt (Roldan)..	—	—	—	—	—	—	—	—	—	—	—	—	—	—	I	45000	165	13	51250	640
79 Carcarañá.....	—	—	—	—	—	—	—	—	—	—	—	8	9800	265	I	20000	120	30	94600	2029
80 Clodomira.....	—	—	—	—	—	—	—	—	—	—	—	—	—	—	—	—	—	5	34825	40
81 Candelaria.....	—	—	—	—	—	—	—	—	—	—	—	3	10200	—	I	8500	—	33	606220	446
82 General Roca.....	—	—	—	—	—	—	—	—	—	—	—	—	—	—	—	—	—	I	1000	*62
83 Urquiza.....	—	—	—	—	—	—	—	—	—	—	—	2	3000	80	—	—	—	10	44580	2175
84 San José de la Es- quina.....	—	—	—	—	—	—	—	—	I	300	10	I	500	30	—	—	—	15	53620	1122
Total VII....	—	—	—	—	—	—	—	—	2	3300	41	19	36590	596	14	149350	1129	171	1573960	13723

L. — INDUSTRIAS PRINCIPALES

SU NÚMERO, CAPITAL Y CONTRIBUCIONES QUE PAGAN, EN PESOS MONEDA NACIONAL (1 \$ = 5 francos).

DISTRITOS	1			2			3			4			5			6		
	ARMERIAS			Asertraderos y obrajes			ASTILLEROS			BARRACAS DE FRUTOS			CONFITERIAS			CARPINTERIAS		
	Cantidad	CAPITAL	Contribucion	Cantidad	CAPITAL	Contribucion	Cantidad	CAPITAL	Contribucion	Cantidad	CAPITAL	Contribucion	Cantidad	CAPITAL	Contribucion	Cantidad	CAPITAL	Contribucion
2	3	4	5	6	7	8	9	10	11	12	13	14	15	16	17	18	19	

VIII. — Departamento Rosario

85 Rosario	2	10200	350	4	535000	1702	2	5600	125	11	1741000	6541	12	148000	2959	64	294216	5188
86 Avila (Arroyo Ludueña) ..	—	—	—	—	—	—	—	—	—	—	—	—	—	—	—	—	—	—
87 Bajo Hondo	—	—	—	—	—	—	—	—	—	—	—	—	—	—	—	—	—	—
88 Arroyo Seco Norte	—	—	—	—	—	—	—	—	—	—	—	—	—	—	—	—	—	—
89 Arroyo Seco Sud	—	—	—	—	—	—	—	—	—	—	—	—	—	—	—	—	—	—
90 Pavon Norte	—	—	—	—	—	—	—	—	—	—	—	—	—	—	—	—	—	—
91 Monte Flores	—	—	—	—	—	—	—	—	—	—	—	—	—	—	—	—	—	—
92 Cerrillos	—	—	—	—	—	—	—	—	—	—	—	—	—	—	—	—	—	—
93 Saladillo Sud	—	—	—	—	—	—	—	—	—	—	—	—	—	—	—	—	—	—
94 Cármen del Sauce	—	—	—	—	—	—	—	—	—	—	—	—	—	—	—	—	—	—
Total VIII	2	10200	350	4	535000	1702	2	5600	125	15	1745800	6981	12	148000	2959	66	294705	5198

IX. — Departamento General Lopez

95 Melincué	—	—	—	—	—	—	—	—	—	—	—	—	—	—	—	2	1600	49
96 Villa Constitucion	—	—	—	—	—	—	—	—	—	—	—	—	—	—	—	—	—	—
97 Arroyo del Medio Abajo	—	—	—	—	—	—	—	—	—	—	—	—	—	—	—	—	—	—
98 " " Centro	—	—	—	—	—	—	—	—	—	—	—	—	—	—	—	—	—	—
99 " " Arriba	—	—	—	—	—	—	—	—	—	—	—	—	—	—	—	—	—	—
100 Pavon Centro	—	—	—	—	—	—	—	—	—	—	—	—	—	—	—	—	—	—
101 " Arriba	—	—	—	—	—	—	—	—	—	—	—	—	—	—	—	—	—	—
102 India Muerta	—	—	—	—	—	—	—	—	—	—	—	—	—	—	—	—	—	—
103 Venado Tuerto	—	—	—	—	—	—	—	—	—	—	—	—	—	—	—	3	3200	18
104 Encadenadas y Barriles	—	—	—	—	—	—	—	—	—	—	—	—	—	—	—	—	—	—
105 Teodolina	—	—	—	—	—	—	—	—	—	—	—	—	—	—	—	—	—	—
106 La Picaza	—	—	—	—	—	—	—	—	—	—	—	—	—	—	—	—	—	—
Total IX	—	—	—	—	—	—	—	—	—	—	—	—	—	—	—	5	4800	67

Resumen de los Departamentos

I La Capital	I	400	48	2	12060	110	—	—	—	—	—	—	3	12000	278	36	46730	1489
II San Javier	—	—	—	13	363500	1620	—	—	—	—	—	—	—	—	—	16	13550	220
III Las Colonias	—	—	—	I	2000	100	—	—	—	—	—	—	2	450	27	110	219280	3909
IV San José	—	—	—	—	—	—	I	1300	—	—	—	—	—	—	—	9	13530	160
V San Gerónimo	—	—	—	—	—	—	—	—	—	—	—	—	2	7000	50	34	38200	928
VI Iriondo	—	—	—	—	—	—	—	—	—	—	—	—	—	—	—	21	22650	850
VII San Lorenzo	—	—	—	—	—	—	—	—	—	4	280000	2300	I	5000	—	14	26150	650
VIII Rosario	2	10200	350	4	535000	1702	2	5600	125	15	1745800	6981	12	148000	2959	66	294705	5198
IX General Lopez	—	—	—	—	—	—	—	—	—	—	—	—	—	—	—	5	4800	67
Total I á IX	3	10600	398	20	912560	3532	3	6900	125	19	2025800	9281	20	172450	3314	311	679595	13480

L. — INDUSTRIAS PRINCIPALES

SU NÚMERO, CAPITAL Y CONTRIBUCIONES QUE PAGAN, EN PESOS MONEDA NACIONAL (1 \$ = 5 francos)

DISTRITOS	7			8			9			10			11			12		
	CIGARRERIAS			COCHERIAS			CURTIEMBRES			DEPÓSITOS DE GRANOS			ESCOBERIAS			ENCUADERNACIONES		
	Cantidad	CAPITAL	Contribucion	Cantidad	CAPITAL	Contribucion	Cantidad	CAPITAL	Contribucion	Cantidad	CAPITAL	Contribucion	Cantidad	CAPITAL	Contribucion	Cantidad	CAPITAL	Contribucion
20	21	22	23	24	25	26	27	28	29	30	31	32	33	34	35	36	37	

VIII. — Departamento Rosario

85 Rosario	19	196571	3966	12	100450	4386	6	66500	2841	—	—	—	4	6870	161	2	4500	170
86 Avila (Arroyo Ludueña).	—	—	—	—	—	—	—	—	—	—	—	—	—	—	—	—	—	—
87 Bajo Hondo	—	—	—	—	—	—	—	—	—	—	—	—	—	—	—	—	—	—
88 Arroyo Seco Norte	—	—	—	—	—	—	—	—	—	—	—	—	—	—	—	—	—	—
89 Arroyo Seco Sud.	—	—	—	—	—	—	—	—	—	—	—	—	—	—	—	—	—	—
90 Pavon Norte	—	—	—	—	—	—	—	—	—	—	—	—	—	—	—	—	—	—
91 Monte Flores	—	—	—	—	—	—	—	—	—	—	—	—	—	—	—	—	—	—
92 Cerrillos	—	—	—	—	—	—	—	—	—	—	—	—	—	—	—	—	—	—
93 Saladillo Sud	—	—	—	—	—	—	—	—	—	—	—	—	—	—	—	—	—	—
94 Carmen del Sauce	—	—	—	—	—	—	—	—	—	—	—	—	—	—	—	—	—	—
Total VIII....	19	196571	3966	12	100450	4386	6	66500	2841	—	—	—	4	6870	161	2	4500	170

IX. — Departamento General Lopez

95 Melincué	—	—	—	—	—	—	—	—	—	—	—	—	—	—	—	—	—	—
96 Villa Constitucion.	—	—	—	—	—	—	—	—	—	—	—	—	—	—	—	—	—	—
97 Arroyo del Medio Bajo	—	—	—	—	—	—	—	—	—	—	—	—	—	—	—	—	—	—
98 " " Centro	—	—	—	—	—	—	—	—	—	—	—	—	—	—	—	—	—	—
99 " " Arriba	—	—	—	—	—	—	—	—	—	—	—	—	—	—	—	—	—	—
100 Pavon Centro....	—	—	—	—	—	—	—	—	—	—	—	—	—	—	—	—	—	—
101 " Arriba	—	—	—	—	—	—	—	—	—	—	—	—	—	—	—	—	—	—
102 India Muerta	—	—	—	—	—	—	—	—	—	—	—	—	—	—	—	—	—	—
103 Venado Tuerto ...	—	—	—	—	—	—	—	—	—	—	—	—	—	—	—	—	—	—
104 Encadenadas y Barriles.	—	—	—	—	—	—	—	—	—	—	—	—	—	—	—	—	—	—
105 Teodolina	—	—	—	—	—	—	—	—	—	—	—	—	—	—	—	—	—	—
106 La Picaza	—	—	—	—	—	—	—	—	—	—	—	—	—	—	—	—	—	—
Total IX....	—	—	—	—	—	—	—	—	—	—	—	—	—	—	—	—	—	—

Resúmen de los Departamentos

I La Capital	3	9700	331	10	48400	967	2	12000	100	2	60000	540	—	—	—	1	400	40
II San Javier	—	—	—	—	—	—	3	61000	17	1	3000	5	—	—	—	—	—	—
III Las Colonias ...	3	53500	616	9	18300	343	1	42000	125	4	46000	440	2	450	30	1	50	—
IV San José	—	—	—	—	—	—	2	2300	85	—	—	—	—	—	—	—	—	—
V San Gerónimo ..	—	—	—	2	2900	111	—	—	—	—	—	—	—	—	—	—	—	—
VI Iriondo	5	22400	507	—	—	—	2	30000	275	—	—	—	—	—	—	—	—	—
VII San Lorenzo	4	5900	225	2	2800	160	1	5000	40	10	803000	2962	3	4500	55	—	—	—
VIII Rosario	19	196571	3966	12	100450	4386	6	66500	2841	—	—	—	4	6870	161	2	4500	170
IX General Lopez .	—	—	—	—	—	—	—	—	—	—	—	—	—	—	—	—	—	—
Total I á IX....	34	288071	5645	35	172850	5967	17	218800	3473	17	912000	3947	9	11820	246	4	4950	210

L. — INDUSTRIAS PRINCIPALES

SU NÚMERO, CAPITAL Y CONTRIBUCIONES QUE PAGAN EN PESOS MONEDA NACIONAL (1 \$ = 5 francos)

DISTRITOS	13			14			15			16			17			18		
	Emp. de obras y colonias			FÁBRICAS DE CAÑASTOS Y CEPILLOS			FÁBRICAS DE CARROS Y CARRUAJES			FÁBRICAS DE CAL Y CALERAS			FÁBRICAS DE CHOCOLATE			FÁBRICAS Y HORNOS DE TEJAS Y LADRILLOS		
	Cantidad	CAPITAL	Contribucion	Cantidad	CAPITAL	Contribucion	Cantidad	CAPITAL	Contribucion	Cantidad	CAPITAL	Contribucion	Cantidad	CAPITAL	Contribucion	Cantidad	CAPITAL	Contribucion
38	39	40	41	42	43	44	45	46	47	48	49	50	51	52	53	54	55	

VIII.— Departamento Rosario

85 Rosario.....	I	3000	40	4	8800	309	9	35900	1370	I	13500	78	2	140000	610	22	390000	4568
86 Avila (Arroyo Ludueña).	—	—	—	—	—	—	—	—	—	—	—	—	—	—	—	8	17485	615
87 Bajo Hondo.....	—	—	—	—	—	—	—	—	—	—	—	—	—	—	—	—	—	—
88 Arroyo Seco Norte	—	—	—	—	—	—	—	—	—	—	—	—	—	—	—	—	—	—
89 Arroyo Seco Sud.	—	—	—	—	—	—	—	—	—	—	—	—	—	—	—	—	—	—
90 Pavon Norte.....	—	—	—	—	—	—	—	—	—	—	—	—	—	—	—	—	—	—
91 Monte Flores.....	—	—	—	—	—	—	—	—	—	—	—	—	—	—	—	—	—	—
92 Cerrillos.....	—	—	—	—	—	—	—	—	—	—	—	—	—	—	—	—	—	—
93 Saladillo del Sud.	—	—	—	—	—	—	—	—	—	—	—	—	—	—	—	—	—	—
94 Cármen del Sauce	—	—	—	—	—	—	—	—	—	—	—	—	—	—	—	2	900	36
Total VIII.....	I	3000	40	4	8800	309	9	35900	1370	I	13500	78	2	140000	610	32	408385	5219

IX.— Departamento General Lopez

95 Melincué.....	—	—	—	—	—	—	—	—	—	—	—	—	—	—	—	2	500	45
96 Villa Constitucion.	—	—	—	—	—	—	—	—	—	—	—	—	—	—	—	1	300	—
97 Arroyo del Medio Abajo.	—	—	—	—	—	—	—	—	—	—	—	—	—	—	—	—	—	—
98 " " Centro	—	—	—	—	—	—	—	—	—	—	—	—	—	—	—	—	—	—
99 " " Arriba	—	—	—	—	—	—	—	—	—	—	—	—	—	—	—	—	—	—
100 Pavon Centro.....	—	—	—	—	—	—	—	—	—	—	—	—	—	—	—	—	—	—
101 " " Arriba ..	—	—	—	—	—	—	—	—	—	—	—	—	—	—	—	—	—	—
102 India Muerta.....	—	—	—	—	—	—	—	—	—	—	—	—	—	—	—	—	—	—
103 Venado Tuerto..	—	—	—	—	—	—	—	—	—	—	—	—	—	—	—	3	6500	—
104 Encadenadas y Barriles.	—	—	—	—	—	—	—	—	—	—	—	—	—	—	—	—	—	—
105 Teodolina.....	—	—	—	—	—	—	—	—	—	—	—	—	—	—	—	—	—	—
106 La Picaza.....	—	—	—	—	—	—	—	—	—	—	—	—	—	—	—	—	—	—
Total IX.....	—	—	—	—	—	—	—	—	—	—	—	—	—	—	—	6	7300	45

Resúmen de los Departamentos

I La Capital.....	—	—	—	I	1000	45	3	70600	432	I	12000	116	—	—	—	30	155054	2614
II San Javier.....	I	3000000	—	—	—	—	—	—	—	—	—	—	—	—	—	8	33027	60
III Las Colonias....	I	600000	—	—	—	—	8	67400	1088	—	—	—	—	—	—	38	65972	1371
IV San José.....	—	—	—	—	—	—	—	—	—	—	—	—	—	—	—	8	5075	204
V San Gerónimo..	—	—	—	—	—	—	—	—	—	—	—	—	—	—	—	9	9058	220
VI Iriondo.....	—	—	—	—	—	—	10	39600	956	—	—	—	—	—	—	7	23800	612
VII San Lorenzo....	2	29200	44	—	—	—	4	8950	345	—	—	—	—	—	—	20	39635	1133
VIII Rosario.....	I	3000	40	4	8800	309	9	35900	1370	I	13500	78	2	140000	610	32	408385	5219
IX General Lopez..	—	—	—	—	—	—	—	—	—	—	—	—	—	—	—	6	7300	45
Total I á IX....	5	3632200	84	5	9800	354	34	222450	4191	2	25500	194	2	140000	610	158	747306	11478

L. — INDUSTRIAS PRINCIPALES

SU NÚMERO, CAPITAL Y CONTRIBUCIONES QUE PAGAN EN PESOS MONEDA NACIONAL (1 \$ = 5 francos)

DISTRITOS	19 FÁBRICAS DE FIDEOS			20 FÁBRICAS DE JABON, VELAS, GRASERIAS, ETC.			21 FÁBRICAS DE MAQUINAS BALANZAS, ETC.			22 FOTOGRAFIAS			23 FUNDICIONES DE HIERRO Y BRONCE			24 HERRERIAS, BRONCERIAS, PLOMERIAS, ETC.		
	Cantidad	CAPITAL	Contribucion	Cantidad	CAPITAL	Contribucion	Cantidad	CAPITAL	Contribucion	Cantidad	CAPITAL	Contribucion	Cantidad	CAPITAL	Contribucion	Cantidad	CAPITAL	Contribucion
	56	57	58	59	60	61	62	63	64	65	66	67	68	69	70	71	72	73

VIII. — Departamento Rosario

85 Rosario.....	5	124000	1172	10	154700	2937	3	11156	377	3	21000	411	3	230000	1200	42	92120	3033
86 Avila (Arroyo Ludueña).	—	—	—	—	—	—	—	—	—	—	—	—	—	—	—	—	—	—
87 Bajo Hondo.....	—	—	—	—	—	—	—	—	—	—	—	—	—	—	—	—	—	—
88 Arroyo Seco Norte.	—	—	—	—	—	—	—	—	—	—	—	—	—	—	—	—	—	—
89 Arroyo Seco Sud.	—	—	—	—	—	—	—	—	—	—	—	—	—	—	—	—	—	—
90 Pavon Norte.....	—	—	—	—	—	—	—	—	—	—	—	—	—	—	—	—	—	—
91 Monte Flores....	—	—	—	—	—	—	—	—	—	—	—	—	—	—	—	—	—	—
92 Cerrillos.....	—	—	—	—	—	—	—	—	—	—	—	—	—	—	—	—	—	—
93 Saladillo Sud.....	—	—	—	—	—	—	—	—	—	—	—	—	—	—	—	—	—	—
94 Cármen del Sauce.	—	—	—	—	—	—	—	—	—	—	—	—	—	—	—	—	—	—
Total VIII.....	5	124000	1172	10	154700	2937	3	11156	377	3	21000	411	3	230000	1200	42	92120	3033

IX. — Departamento General Lopez

95 Melincué.....	—	—	—	—	—	—	—	—	—	—	—	—	—	—	—	—	1	150	48
96 Villa Constitucion.	—	—	—	—	—	—	—	—	—	—	—	—	—	—	—	—	1	200	—
97 Arroyo del Medio Abajo.	—	—	—	—	—	—	—	—	—	—	—	—	—	—	—	—	—	—	—
98 " " " Centro	—	—	—	—	—	—	—	—	—	—	—	—	—	—	—	—	—	—	—
99 " " " Arriba	—	—	—	—	—	—	—	—	—	—	—	—	—	—	—	—	—	—	—
100 Pavon Centro....	—	—	—	—	—	—	—	—	—	—	—	—	—	—	—	—	—	—	—
101 " " " Arriba....	—	—	—	—	—	—	—	—	—	—	—	—	—	—	—	—	—	—	—
102 India Muerta....	—	—	—	—	—	—	—	—	—	—	—	—	—	—	—	—	—	—	—
103 Venado Tuerto...	—	—	—	—	—	—	—	—	—	—	—	—	—	—	—	—	1	300	18
104 Encadenadas y Barriles	—	—	—	—	—	—	—	—	—	—	—	—	—	—	—	—	—	—	—
105 Teodolina.....	—	—	—	—	—	—	—	—	—	—	—	—	—	—	—	—	—	—	—
106 La Picaza.....	—	—	—	—	—	—	—	—	—	—	—	—	—	—	—	—	—	—	—
Total IX.....	—	—	—	—	—	—	—	—	—	—	—	—	—	—	—	—	3	650	66

Resumen de los Departamentos

I La Capital.....	1	30000	170	2	16000	413	1	3000	80	2	2110	157	1	60000	425	15	55990	928	
II San Javier.....	—	—	—	—	—	—	—	—	—	—	—	—	—	—	—	7	10750	173	
III Las Colonias....	3	41500	283	2	77000	47	2	62000	300	1	150	50	—	—	—	103	304268	5112	
IV San José.....	—	—	—	1	150000	—	—	—	—	—	—	—	—	—	—	5	6500	216	
V San Gerónimo..	—	—	—	—	—	—	1	20500	92	—	—	—	—	—	—	39	52850	1739	
VI Iriondo.....	2	9500	170	—	—	—	—	—	—	—	—	—	—	—	—	24	31500	1136	
VII San Lorenzo....	—	—	—	—	—	—	1	16000	—	—	—	—	—	—	—	—	28	68330	1364
VIII Rosario.....	5	124000	1172	10	154700	2937	3	11156	377	3	21000	411	3	230000	1200	42	92120	3033	
IX General Lopez..	—	—	—	—	—	—	—	—	—	—	—	—	—	—	—	—	3	650	66
Total I á IX....	11	205000	1795	15	397700	3397	8	112656	849	6	23260	618	4	290000	1625	266	622958	13767	

L. — INDUSTRIAS PRINCIPALES

SU NÚMERO, CAPITAL Y CONTRIBUCIONES QUE PAGAN EN PESOS MONEDA NACIONAL (1 \$ = 5 francos)

DISTRITOS	25 HOJALATERIAS			26 IMPRENTAS			27 INGENIOS Y FABRICAS DE AZÚCAR			28 LICORERIAS CERVECERIAS, ETC.			29 MUEBLERIAS, FABRICAS DE MUEBLES			30 COLCHONERIAS, ETC.		
	Cantidad	CAPITAL	Contribucion	Cantidad	CAPITAL	Contribucion	Cantidad	CAPITAL	Contribucion	Cantidad	CAPITAL	Contribucion	Cantidad	CAPITAL	Contribucion	Cantidad	CAPITAL	Contribucion
	74	75	76	77	78	79	80	81	82	83	84	85	86	87	88	89	90	91

VIII. — Departamento Rosario

85 Rosario.	13	89800	4956	8	178000	963	—	—	—	22	641500	4131	21	408500	4819	5	16500	420
86 Avila (Arroyo Ludueña).	—	—	—	—	—	—	—	—	—	—	—	—	—	—	—	—	—	—
87 Bajo Hondo.	—	—	—	—	—	—	—	—	—	—	—	—	—	—	—	—	—	—
88 Arroyo Seco Norte	—	—	—	—	—	—	—	—	—	—	—	—	—	—	—	—	—	—
89 Arroyo Seco Sud.	—	—	—	—	—	—	—	—	—	—	—	—	—	—	—	—	—	—
90 Pavon Norte.	—	—	—	—	—	—	—	—	—	—	—	—	—	—	—	—	—	—
91 Monte Flores.	—	—	—	—	—	—	—	—	—	—	—	—	—	—	—	—	—	—
92 Cerrillos.	—	—	—	—	—	—	—	—	—	—	—	—	—	—	—	—	—	—
93 Saladillo Sud.	—	—	—	—	—	—	—	—	—	—	—	—	—	—	—	—	—	—
94 Cármen del Sauce	—	—	—	—	—	—	—	—	—	—	—	—	—	—	—	—	—	—
Total VIII.	13	89800	4956	8	178000	963	—	—	—	22	641500	4131	21	408500	4819	5	16500	420

IX. — Departamento General Lopez

95 Melincué.	—	—	—	—	—	—	—	—	—	—	—	—	—	—	—	—	—	—
96 Villa Constitucion.	—	—	—	—	—	—	—	—	—	—	—	—	—	—	—	—	—	—
97 Arroyo del Medio Abajo	—	—	—	—	—	—	—	—	—	—	—	—	—	—	—	—	—	—
98 » » » Centro	—	—	—	—	—	—	—	—	—	—	—	—	—	—	—	—	—	—
99 » » » Arriba	—	—	—	—	—	—	—	—	—	—	—	—	—	—	—	—	—	—
100 Pavon Centro.	—	—	—	—	—	—	—	—	—	—	—	—	—	—	—	—	—	—
101 » Arriba.	—	—	—	—	—	—	—	—	—	—	—	—	—	—	—	—	—	—
102 India Muerta.	—	—	—	—	—	—	—	—	—	—	—	—	—	—	—	—	—	—
103 Venado Tuerto.	—	—	—	—	—	—	—	—	—	—	—	—	—	—	—	—	—	—
104 Encadenadas y Barriles.	—	—	—	—	—	—	—	—	—	—	—	—	—	—	—	—	—	—
105 Teodolina.	—	—	—	—	—	—	—	—	—	—	—	—	—	—	—	—	—	—
106 La Picaza.	—	—	—	—	—	—	—	—	—	—	—	—	—	—	—	—	—	—
Total IX.	—	—	—	—	—	—	—	—	—	—	—	—	—	—	—	—	—	—

Resúmen de los Departamentos

I La Capital.	2	13000	87	3	22000	132	—	—	—	10	86700	1675	4	11200	349	1	500	55
II San Javier.	1	180	—	—	—	—	2	1300000	—	3	151080	—	—	—	—	—	—	—
III Las Colonias.	8	14990	293	2	10500	92	—	—	—	14	352200	3614	—	—	—	—	—	—
IV San José.	—	—	—	—	—	—	—	—	—	—	—	—	—	—	—	—	—	—
V San Gerónimo.	1	2500	40	1	1500	40	—	—	—	5	31000	848	—	—	—	—	—	—
VI Iriondo.	3	15100	343	—	—	—	—	—	—	5	54000	607	—	—	—	—	—	—
VII San Lorenzo.	7	10770	464	—	—	—	—	—	—	6	18500	513	—	—	—	—	—	—
VIII Rosario.	13	89800	4956	8	178000	963	—	—	—	22	641500	4131	21	408500	4819	5	16500	420
IX General Lopez.	—	—	—	—	—	—	—	—	—	—	—	—	—	—	—	—	—	—
Total I á IX.	35	146340	6183	14	212000	1227	2	1300000	—	65	1334980	11388	25	419700	5168	6	17000	475

L. — INDUSTRIAS PRINCIPALES

SU NÚMERO, CAPITAL Y CONTRIBUCIONES QUE PAGAN EN PESOS MONEDA NACIONAL (1 \$ = 5 francos)

DISTRITOS	31			32			33			34			35			36		
	Mercados de Abasto, Chanc'rias, Pesc'rias, etc.			CASAS DE MODAS			Marmolerías, Yaserías, Esculturas, etc.			PANADERÍAS			RELOJERÍAS, JOYERÍAS, PLATERÍAS, ETC.			SASTRERÍAS, SOMBRERERÍAS, CAMISERÍAS, ETC.		
	Cantidad	CAPITAL	Contribucion	Cantidad	CAPITAL	Contribucion	Cantidad	CAPITAL	Contribucion	Cantidad	CAPITAL	Contribucion	Cantidad	CAPITAL	Contribucion	Cantidad	CAPITAL	Contribucion
92	93	94	95	96	97	98	99	100	101	102	103	104	105	106	107	108	109	

VIII.—Departamento Rosario

85 Rosario	12	31760	3512	4	16000	500	7	31500	1262	20	237850	6675	13	159300	2971	45	562800	7456
86 Avilla (Arroyo Ludueña).	2	1080	527	—	—	—	—	—	—	1	300	35	—	—	—	—	—	—
87 Bajo Hondo	—	—	—	—	—	—	—	—	—	—	—	—	—	—	—	—	—	—
88 Arroyo Seco Norte	—	—	—	—	—	—	—	—	—	—	—	—	—	—	—	—	—	—
89 Arroyo Seco Sud.	—	—	—	—	—	—	—	—	—	2	300	90	—	—	—	—	—	—
90 Pavon Norte.....	—	—	—	—	—	—	—	—	—	—	—	—	—	—	—	—	—	—
91 Monte Flores....	—	—	—	—	—	—	—	—	—	—	—	—	—	—	—	—	—	—
92 Cerrillos.....	—	—	—	—	—	—	—	—	—	—	—	—	—	—	—	—	—	—
93 Saladillo del Sud.	—	—	—	—	—	—	—	—	—	—	—	—	—	—	—	—	—	—
94 Cármen del Sauce	—	—	—	—	—	—	—	—	—	2	800	350	1	150	18	—	—	—
Total VIII.....	14	32840	4039	4	16000	500	7	31500	1262	25	239250	7150	14	159450	2989	45	562800	7456

IX.—Departamento General Lopez

95 Melincué	—	—	—	—	—	—	—	—	—	2	4300	142	—	—	—	2	1100	64
96 Villa Constitucion.	—	—	—	—	—	—	—	—	—	1	600	45	1	400	18	—	—	—
97 Arroyo del Medio Abajo.	—	—	—	—	—	—	—	—	—	—	—	—	—	—	—	—	—	—
98 " " " Centro	—	—	—	—	—	—	—	—	—	—	—	—	—	—	—	—	—	—
99 " " " Arriba	—	—	—	—	—	—	—	—	—	—	—	—	—	—	—	—	—	—
100 Pavon Centro....	—	—	—	—	—	—	—	—	—	—	—	—	—	—	—	—	—	—
101 " " " Arriba	—	—	—	—	—	—	—	—	—	—	—	—	—	—	—	—	—	—
102 India Muerta	—	—	—	—	—	—	—	—	—	—	—	—	—	—	—	—	—	—
103 Venado Tuerto ..	—	—	—	—	—	—	—	—	—	1	3000	50	—	—	—	—	—	—
104 Encadenadas y Barriles.	—	—	—	—	—	—	—	—	—	—	—	—	—	—	—	—	—	—
105 Teodolina	—	—	—	—	—	—	—	—	—	—	—	—	—	—	—	—	—	—
106 La Picaza	—	—	—	—	—	—	—	—	—	—	—	—	—	—	—	—	—	—
Total IX.....	—	—	—	—	—	—	—	—	—	4	7900	237	1	400	18	2	1100	64

Resúmen de los Departamentos

I La Capital	1	4000	255	4	900	74	4	9500	160	15	64780	2043	9	30750	442	18	40300	1242
II San Javier.....	—	—	—	—	—	—	—	—	—	14	42110	583	3	750	14	—	—	—
III Las Colonias ...	4	9900	477	—	—	—	1	700	50	42	96236	2496	6	2050	113	14	8070	274
IV San José.....	3	1500	600	—	—	—	—	—	—	5	12900	369	2	400	250	—	—	—
V San Gerónimo ..	3	4130	23	—	—	—	—	—	—	21	9800	1286	2	2300	48	5	2750	158
VI Iriondo	4	5600	585	—	—	—	—	—	—	12	38250	1267	3	800	153	6	6600	143
VII San Lorenzo....	3	2390	133	1	970	3	—	—	—	19	48075	1386	1	1200	40	5	8350	131
VIII Rosario	14	32840	4039	4	16000	500	7	31500	1262	25	239250	7150	14	159450	2989	45	562800	7456
IX General Lopez ..	—	—	—	—	—	—	—	—	—	4	7900	237	1	400	18	2	1100	64
Total I á IX....	32	60360	6112	9	17870	577	12	41700	1472	157	559301	16817	41	198100	4067	95	629970	9468

L. — INDUSTRIAS PRINCIPALES

SU NÚMERO, CAPITAL Y CONTRIBUCIONES QUE PAGAN EN PESOS MONEDA NACIONAL (1 \$ = 5 francos)

DISTRITOS	37			38			39			40			41			42			43		
	SALADEROS			TINTORERIAS			TORNERIAS, TONELERIAS, EBANISTERIAS, &			TALABARTERIAS			ZAPATERIAS, ZUEQUERIAS, ETC.			INDUSTRIAS DIVERSAS			TOTAL GENERAL		
	Cantidad	CAPITAL	Contribucion	Cantidad	CAPITAL	Contribucion	Cantidad	CAPITAL	Contribucion	Cantidad	CAPITAL	Contribucion	Cantidad	CAPITAL	Contribucion	Cantidad	CAPITAL	Contribucion	Cantidad	CAPITAL	Contribucion
110	111	112	113	114	115	116	117	118	119	120	121	122	123	124	125	126	127	128	129	130	

VIII. — Departamento Rosario

85 Rosario	—	—	—	24300	175	10	11000	660	11	87500	1137	51	326500	5557	30	448900	3872	517	7584793	93560
86 Avila (Arroyo Ludueña)	—	—	—	—	—	—	—	—	—	—	—	—	—	—	—	—	—	11	18865	1177
87 Bajo Hondo	—	—	—	—	—	—	—	—	—	—	—	—	—	—	—	—	—	—	—	—
88 Arroyo Seco Norte	—	—	—	—	—	—	—	—	—	—	—	—	—	—	—	—	—	—	—	—
89 Arroyo Seco Sud.	—	—	—	—	—	—	—	—	—	—	—	—	—	—	—	—	—	2	300	90
90 Pavon Norte	—	—	—	—	—	—	—	—	—	—	—	—	—	—	—	—	—	—	—	—
91 Monie Flores....	—	—	—	—	—	—	—	—	—	—	—	—	—	—	—	—	—	—	—	—
92 Cerrillos	—	—	—	—	—	—	—	—	—	—	—	—	—	—	1	40000	150	1	40000	150
93 Saladillo Sud	—	—	—	—	—	—	—	—	—	—	—	—	—	—	—	—	—	—	—	—
94 Cármen del Sauce	—	—	—	—	—	—	—	—	—	—	—	1	150	11	—	—	—	12	7289	865
Total VIII	—	—	—	24300	175	10	11000	660	11	87500	1137	52	326650	5568	31	488900	4022	543	7651247	95842

IX. — Departamento General Lopez

95 Melincué	—	—	—	—	—	—	—	—	—	—	—	1	400	19	—	—	—	10	8050	367
96 Villa Constitución	—	—	—	—	—	—	—	—	—	—	—	1	200	19	—	—	—	5	1700	82
97 Arroyo del Medio Abajo	—	—	—	—	—	—	—	—	—	—	—	—	—	—	—	—	—	—	—	—
98 " " Centro.	—	—	—	—	—	—	—	—	—	—	—	—	—	—	—	—	—	—	—	—
99 " " Arriba.	—	—	—	—	—	—	—	—	—	—	—	—	—	—	—	—	—	—	—	—
100 Pavon Centro ...	—	—	—	—	—	—	—	—	—	—	—	—	—	—	—	—	—	—	—	—
101 " Arriba ...	—	—	—	—	—	—	—	—	—	—	—	—	—	—	—	—	—	—	—	—
102 India Muerta....	—	—	—	—	—	—	—	—	—	—	—	—	—	—	—	—	—	—	—	—
103 Venado Tuerto ..	—	—	—	—	—	1	200	13	—	—	—	1	450	19	—	—	—	10	13650	118
104 Encadenadas y Barriles	—	—	—	—	—	—	—	—	—	—	—	—	—	—	—	—	—	—	—	—
105 Teodolina	—	—	—	—	—	—	—	—	—	—	—	—	—	—	—	—	—	—	—	—
106 La Picaza	—	—	—	—	—	—	—	—	—	—	—	—	—	—	—	—	—	—	—	—
Total IX ...	—	—	—	—	—	1	200	13	—	—	—	3	1050	57	—	—	—	25	23400	567

X. — Resumen de los Departamentos

I La Capital	—	—	—	—	—	1	500	25	5	14000	214	19	48640	832	13	11025	732	226	965239	17600
II San Javier	—	—	—	—	—	—	—	—	1	2000	—	3	2200	—	1	5000	20	77	4088147	2712
III Las Colonias ...	—	—	—	—	—	—	—	—	12	42120	576	42	75835	1288	17	20671	259	453	2233592	23369
IV San José	1	150000	—	—	—	—	—	—	1	500	18	3	2500	36	1	1200	—	42	347705	1938
V San Gerónimo ..	1	336000	—	—	—	—	—	—	—	—	—	12	12150	296	—	—	—	138	532638	5879
VI Iriondo	—	—	—	—	—	—	—	—	5	20300	186	16	44000	1403	8	210800	1151	133	574900	10334
VII San Lorenzo ...	—	—	—	—	—	—	—	—	2	3300	41	19	36590	596	14	140350	1129	171	1573960	13723
VIII Rosario	—	—	—	24300	175	10	11000	660	11	87500	1137	52	326650	5568	31	488900	4022	543	7651247	95842
IX General Lopez ..	—	—	—	—	—	1	200	13	—	—	—	3	1050	57	—	—	—	25	23400	567
Total x ..	2	486000	—	24300	175	12	11700	698	37	169720	2172	169	549615	10076	85	886946	7313	1808	18890828	171964

NOTA 1ª — En este cuadro no figuran las industrias de transporte (ferro-carriles, tramways, mensagerias, etc.), la agricola, ni los molinos, teléfonos, aguas corrientes, gas y otras semejantes, a las que se han dedicado cuadros especiales; pero se ha formado un cuadro que contiene el resumen de los datos mas importantes relativos a todas ellas.

2ª — Las sumas que aqui figuran como capitales de las industrias son las declaradas por los industriales, que fundadamente creemos sean la mitad del valor real, de manera que, para juzgar de la importancia de cada una de ellas, se debe duplicar, por lo menos, el valor con que aparecen.

3ª — En la columna de contribuciones, se han comprendido todas las que pagan directamente, como patente é impuestos municipales, pero no las indirectas, como, por ejemplo, los derechos de aduana que paga el sastre por la introduccion del paño con que trabaja, ni las de contribucion por el inmueble en que tiene establecido su taller.

4ª — La necesidad de evitar que este cuadro fuera excesivamente extenso, nos ha obligado a sintetizar todas las industrias existentes en la Provincia en las 42 clasificaciones que en él se detallan, agrupando las que ofrecen entre sí cierta similitud, como podrá verse por los titulos que encabezan las columnas.

Para juzgar este cuadro es necesario tener presente que la clasificacion de todas las industrias dentro de un determinado número de nombres, es mucho mas difícil de lo que puede creerse, a consecuencia de que hay algunas que teniendo similitud con otras, pudieran ser clasificadas diversamente.

Así, por ejemplo, el número de 19 barracas que aparece, es inferior en 36, a la realidad, pero esto es consecuencia de que las 19 son barracas de frutos del país (cueros, lanas, huesos, etc.) que como industrias, se colocan en este cuadro, mientras que hay otras 36 barracas que son simples casas de comercio de maderas, cal, baldosas, etc., que se encuentran en el respectivo cuadro de comercio a que corresponden.

El número de confiterias, cigarrerias, etc., aparece muy corto, pero es a consecuencia de que en la mayor parte de los pueblos de campaña, estas industrias están unidas a otras, ó a ciertos ramos de comercio; así en todos los almacenes, cafés, etc., se venden cigarrillos; en algunas panaderias fabrican masitas, y en muchos hoteles de campaña hay carruajes de alquiler, sin que puedan esas casas ser verdaderamente consideradas como cocherias; en todas las ferreterias se venden armas, sin que se las pueda clasificar de armerias; etc., etc.

Los depósitos de granos son tambien numerosísimos, pero están casi siempre anexados a los molinos, panaderias, casas de comercio, etc., etc., lo que hace que los clasificados directamente de tales aparezcan poco numerosos.

Creemos que basta esta explicacion para que pueda subsanarse con un instante de reflexion lo que a primera vista puede parecer un vacio ó un error.

LI. — INDUSTRIAS, PERSONAL QUE TIENEN (CLASIFICADO POR SEXOS Y NACIONALIDAD)

TODA LA PROVINCIA

NOMBRE DE LAS INDUSTRIAS	CANTIDAD	Sexo		Nacionalidad		TOTAL DE EMPLEADOS	NOMBRE DE LAS INDUSTRIAS	CANTIDAD	Sexo		Nacionalidad		TOTAL DE EMPLEADOS
		Varones	Mujeres	Extranjeros	Argentinos				Varones	Mujeres	Extranjeros	Argentinos	
1	2	3	4	5	6	7	1	2	3	4	5	6	7
1 Armerías.....	3	8	—	5	3	8	35 Fábricas de yerba-mate ..	1	15	—	14	1	15
2 Alfarerías.....	3	6	2	8	—	8	36 » » chocolate....	2	14	—	14	—	14
3 Acordeoneras.....	2	2	—	2	—	2	37 » » billares.....	3	18	2	14	6	20
4 Aserraderos á vapor.....	20	680	32	237	475	712	38 » » bolsas.....	3	36	64	66	34	100
5 Astilleros.....	3	41	—	39	2	41	39 » » sellos de goma	2	3	—	3	—	3
6 Alpargaterías.....	7	52	13	51	14	65	40 Fotografías.....	6	19	1	17	3	20
7 Afiladores.....	1	1	—	1	—	1	41 Grabadores.....	1	4	—	3	1	4
8 Barracas.....	23	324	5	124	205	329	42 Hojalaterías.....	36	125	3	112	16	128
9 Confiterías.....	19	93	13	94	12	106	43 Herrerías, Broncerías, Plomerías..	259	948	28	853	123	976
10 Carpinterías.....	322	1283	18	1036	265	1301	44 Imprentas, Tipografías, etc.	15	241	1	60	182	242
11 Colchonerías.....	6	20	3	22	1	23	45 Ingenios de azúcar.....	2	912	38	121	829	950
12 Cigarrerías.....	35	262	9	102	169	271	46 Licorerías, Mostos, etc....	54	395	18	331	82	413
13 Chancherías.....	24	84	7	83	8	91	47 Limpia-botas.....	2	5	—	5	—	5
14 Cocheros.....	35	137	11	80	68	148	48 Lavaderos.....	1	3	1	4	—	4
15 Curtiembres.....	17	174	9	131	52	183	49 Litografías.....	4	59	—	29	30	59
16 Cervecerías.....	10	83	—	64	19	83	50 Mueblerías.....	18	160	1	124	37	161
17 Carbonerías.....	2	10	2	7	5	12	51 Establecimientos mecánicos.....	11	242	1	210	33	243
18 Cepillerías.....	1	1	—	1	—	1	52 Modistas (casas de).....	9	2	36	21	17	38
19 Canasterías.....	4	11	—	11	—	11	53 Mondadores.....	1	1	—	1	—	1
20 Camiserías.....	2	4	18	10	12	22	54 Marmoleros, Escultores, Yeseros..	12	78	—	76	2	78
21 Depósitos de granos.....	15	143	—	84	59	143	55 Panaderías.....	157	771	53	576	248	824
22 Doradores.....	3	10	—	7	3	10	56 Pescaderías.....	3	4	—	4	—	4
23 Escoberías.....	7	24	7	24	7	31	57 Pesquerías.....	3	14	—	14	—	14
24 Ebanisterías.....	1	1	—	1	—	1	58 Pinturerías.....	7	62	1	44	19	63
25 Empresarios de Obras y Colonias..	2	75	3	54	24	78	59 Pirotécnicos (casas de)...	1	2	—	2	—	2
26 Encuadernaciones.....	5	12	—	9	3	12	60 Queserías y Cremerías.....	2	8	3	11	—	11
27 Embarcaderos.....	3	131	—	61	70	131	61 Relojerías, Joyerías y Platerías..	41	96	2	66	32	98
28 Fábricas de Cal.....	2	16	—	7	9	16	62 Sastrierías.....	84	295	106	271	130	401
29 » » carros y car- ruajes.....	29	250	3	203	50	253	63 Saladeros.....	2	321	29	128	222	350
30 Fábricas de tejas, ladrillos, hornos, etc.....	157	1647	57	1014	690	1704	64 Sombrererías.....	9	40	—	27	13	40
31 Fábricas de fideos.....	12	150	1	136	15	151	65 Trilladores.....	10	175	—	113	62	175
32 » » aceite, jabón, velas, graserías.....	15	144	2	103	43	146	66 Tintorerías.....	2	7	2	7	2	9
33 Fábricas de máquinas, ba- lanzas mecánicas.....	4	79	3	71	11	82	67 Tornerías.....	7	19	—	16	3	19
34 Fábricas de almidón.....	1	20	—	20	—	20	68 Tonelerías.....	4	17	—	15	2	17
							69 Talabarterías.....	36	175	7	137	45	182
							70 Zapaterías y Zuequerías..	169	740	88	656	172	828
							71 Diversos.....	34	543	6	444	105	549
							Total.....	1808	12547	709	8511	4745	13256

NOTA—No están incluidas en este cuadro: la agricultura, ganadería, molinos, ferro-carriles, tramways, teléfonos, gas y aguas corrientes, á que se han dedicado cuadros especiales.
Puede verse en el *Resumen general de industrias*, las sumas que ellas representan.

**LII.— MÁQUINAS QUE TIENEN LAS INDUSTRIAS, POR DEPARTAMENTOS
SU CANTIDAD Y FUERZA**

INDUSTRIAS QUE TIENEN MÁQUINAS	LA CAPITAL				SAN JAVIER				LAS COLONIAS				SAN JOSÉ			
	Cantidad de industrias	Máquinas á vapor	Caballos de fuerza que suman	Máquinas de otras clases	Cantidad de industrias	Máquinas á vapor	Caballos de fuerza que suman	Máquinas de otras clases	Cantidad de industrias	Máquinas á vapor	Caballos de fuerza que suman	Máquinas de otras clases	Cantidad de industrias	Máquinas á vapor	Caballos de fuerza que suman	Máquinas de otras clases
1	2	3	4	5	6	7	8	9	10	11	12	13	14	15	16	17
1 Aserraderos	1	1	12	12	6	6	237	44	1	1	8	—	—	—	—	—
2 Albañilerías	—	—	—	—	—	—	—	—	1	—	—	1	—	—	—	—
3 Armerías	—	—	—	—	—	—	—	—	—	—	—	—	—	—	—	—
4 Arquitectos y Constructores	—	—	—	—	—	—	—	—	—	—	—	—	—	—	—	—
5 Barracas	—	—	—	—	—	—	—	—	—	—	—	—	—	—	—	—
6 Broncerías	—	—	—	—	—	—	—	—	—	—	—	—	—	—	—	—
7 Carpinterías	1	1	5	—	2	—	—	3	24	4	12	43	11	—	—	1
8 Cigarrerías	2	—	—	2	—	—	—	—	2	1	3	9	—	—	—	—
9 Cervecerías	1	—	—	10	—	—	—	—	2	1	4	10	—	—	—	—
10 Curtiembres	—	—	—	—	1	—	—	2	1	1	8	3	2	—	—	2
11 Cocherías	—	—	—	—	—	—	—	—	1	—	—	1	—	—	—	—
12 Chancherías	1	—	—	1	—	—	—	—	3	—	—	6	—	—	—	—
13 Confiterías	—	—	—	—	—	—	—	—	—	—	—	—	—	—	—	—
14 Colchonerías	—	—	—	—	—	—	—	—	—	—	—	—	—	—	—	—
15 Camiserías	—	—	—	—	—	—	—	—	—	—	—	—	—	—	—	—
16 Canasterías	—	—	—	—	—	—	—	—	—	—	—	—	—	—	—	—
17 Depósitos de granos	—	—	—	—	—	—	—	—	1	1	8	10	—	—	—	—
18 Destilerías	1	1	4	1	1	1	48	4	—	—	—	—	—	—	—	—
19 Doradores	—	—	—	—	—	—	—	—	—	—	—	—	—	—	—	—
20 Establecimientos mecánicos	—	—	—	—	—	—	—	—	—	—	—	—	—	—	—	—
21 Encuadernaciones	1	—	—	2	—	—	—	—	—	—	—	—	—	—	—	—
22 Embarcaderos	—	—	—	—	—	—	—	—	—	—	—	—	—	—	—	—
23 Escoberías	—	—	—	—	—	—	—	—	—	—	—	—	—	—	—	—
24 Esculturas	—	—	—	—	—	—	—	—	—	—	—	—	—	—	—	—
25 Fábricas de máquinas	—	—	—	—	—	—	—	—	1	1	12	23	—	—	—	—
26 » de carruajes y carros	1	1	6	14	—	—	—	—	3	—	—	14	—	—	—	—
27 » de aceite	—	—	—	—	—	—	—	—	1	1	12	25	1	1	50	18
28 » de tejas y ladrillos	1	5	12	13	1	—	—	4	—	—	—	—	—	—	—	—
29 Fidelerías	1	1	8	8	—	—	—	—	3	1	10	7	—	—	—	—
30 Fotografías	2	—	—	7	—	—	—	—	—	—	—	—	—	—	—	—
31 Fundiciones	1	1	6	18	—	—	—	—	—	—	—	—	—	—	—	—
32 Fábricas de billares	—	—	—	—	—	—	—	—	—	—	—	—	—	—	—	—
33 » » camas	—	—	—	—	—	—	—	—	—	—	—	—	—	—	—	—
34 » » calzado	2	—	—	3	—	—	—	—	—	—	—	—	—	—	—	—
35 » » bolsas	—	—	—	—	—	—	—	—	—	—	—	—	—	—	—	—
36 » » sellos de goma	—	—	—	—	—	—	—	—	—	—	—	—	—	—	—	—
37 » » yerba mate	—	—	—	—	—	—	—	—	—	—	—	—	—	—	—	—
38 » » chocolate	—	—	—	—	—	—	—	—	—	—	—	—	—	—	—	—
39 » » almidon	—	—	—	—	—	—	—	—	—	—	—	—	—	—	—	—
40 Herrerías	9	1	12	29	2	—	—	2	38	4	20	71	4	—	—	1
41 Hojalaterías	1	—	—	12	—	—	—	—	6	—	—	23	—	—	—	—
42 Hornos de ladrillos	2	—	—	2	—	—	—	—	1	—	—	2	—	—	—	—
43 Imprentas	2	1	2	4	—	—	—	—	2	—	—	6	—	—	—	—
44 Ingenios azucareros	—	—	—	—	2	12	1080	15	—	—	—	—	—	—	—	—
45 Lavaderos de ropa	—	—	—	—	—	—	—	—	—	—	—	—	—	—	—	—
46 Licoreñas	2	—	—	4	1	—	—	1	7	12	10	92	—	—	—	—
47 Litografías	—	—	—	—	—	—	—	—	—	—	—	—	—	—	—	—
48 Modistas	1	—	—	6	—	—	—	—	—	—	—	—	—	—	—	—
49 Mueblerías	1	—	—	2	—	—	—	—	—	—	—	—	—	—	—	—
50 Panaderías	4	—	—	4	10	—	—	10	9	—	—	12	3	—	—	2
51 Relojerías, Joyerías y Platerías	—	—	—	—	—	—	—	—	1	—	—	2	—	—	—	—
52 Sastrerías	7	—	—	16	—	—	—	—	7	—	—	12	—	—	—	—
53 Talabarterías	—	—	—	—	1	—	—	2	3	—	—	6	—	—	—	—
54 Tomerías	2	—	—	7	—	—	—	—	—	—	—	—	—	—	—	—
55 Tintorerías	—	—	—	—	—	—	—	—	—	—	—	—	—	—	—	—
56 Zapaterías	6	—	—	14	2	—	—	2	14	—	—	18	3	—	—	1
57 Zuequerías	—	—	—	—	—	—	—	—	—	—	—	—	—	—	—	—
Total	53	13	67	191	29	19	1365	89	132	28	107	396	24	1	50	25

**LII.— MÁQUINAS QUE TIENEN LAS INDUSTRIAS, POR DEPARTAMENTOS
SU CANTIDAD Y FUERZA**

INDUSTRIAS QUE TIENEN MÁQUINAS,	SAN GERÓNIMO				IRIONDO				SAN LORENZO			
	Cantidad de industrias	Máquinas á vapor	Caballos de fuerza que suman	Máquinas de otras clases	Cantidad de industrias	Máquinas á vapor	Caballos de fuerza que suman	Máquinas de otras clases	Cantidad de industrias	Máquinas á vapor	Caballos de fuerza que suman	Máquinas de otras clases
	18	19	20	21	22	23	24	25	26	27	28	29
1 Aserraderos.....	—	—	—	—	—	—	—	—	—	—	—	—
2 Albañilerías.....	—	—	—	—	—	—	—	—	—	—	—	—
3 Armerías.....	—	—	—	—	—	—	—	—	—	—	—	—
4 Arquitectos y constructores.....	—	—	—	—	—	—	—	—	—	—	—	—
5 Barracas de frutos.....	—	—	—	—	—	—	—	—	3	2	15	9
6 Broncerías.....	—	—	—	—	—	—	—	—	—	—	—	—
7 Carpinterías.....	3	1	6	5	6	1	10	7	6	1	6	15
8 Cigarrerías.....	—	—	—	—	2	—	—	2	1	—	—	1
9 Cervecerías.....	—	—	—	—	—	—	—	—	—	—	—	—
10 Curtiembres.....	—	—	—	—	—	—	—	—	—	—	—	—
11 Cocherías.....	—	—	—	—	—	—	—	—	—	—	—	—
12 Chancherías.....	2	—	—	4	2	—	—	4	1	—	—	2
13 Confiterías.....	1	—	—	2	—	—	—	—	—	—	—	—
14 Colchonerías.....	—	—	—	—	—	—	—	—	—	—	—	—
15 Camiserías.....	—	—	—	—	—	—	—	—	—	—	—	—
16 Canasterías.....	—	—	—	—	—	—	—	—	—	—	—	—
17 Depósitos de granos.....	—	—	—	—	—	—	—	—	8	6	46	41
18 Destilerías.....	—	—	—	—	1	1	12	3	—	—	—	—
19 Doradores.....	—	—	—	—	—	—	—	—	—	—	—	—
20 Establecimientos mecánicos.....	—	—	—	—	—	—	—	—	1	—	—	10
21 Encuadernaciones.....	—	—	—	—	—	—	—	—	—	—	—	—
22 Embarcaderos.....	—	—	—	—	—	—	—	—	2	3	30	15
23 Escoberías.....	—	—	—	—	—	—	—	—	2	—	—	4
24 Esculturas.....	—	—	—	—	—	—	—	—	—	—	—	—
25 Fábricas de máquinas.....	—	—	—	—	—	—	—	—	—	—	—	—
26 » » carruajes y carros.....	—	—	—	—	4	—	—	8	1	—	—	2
27 » » aceite.....	—	—	—	—	—	—	—	—	—	—	—	—
28 » » *tejas y ladrillos.....	—	—	—	—	—	—	—	—	—	—	—	—
29 Fidelerías.....	—	—	—	—	1	—	—	1	1	—	—	3
30 Fotografías.....	—	—	—	—	—	—	—	—	—	—	—	—
31 Fundiciones.....	—	—	—	—	—	—	—	—	—	—	—	—
32 Fábricas de billares.....	—	—	—	—	—	—	—	—	—	—	—	—
33 » » camas.....	—	—	—	—	—	—	—	—	—	—	—	—
34 » » calzado.....	—	—	—	—	—	—	—	—	—	—	—	—
35 » » bolsas.....	—	—	—	—	—	—	—	—	—	—	—	—
36 » » sellos de goma.....	—	—	—	—	—	—	—	—	—	—	—	—
37 » » yerba mate.....	—	—	—	—	—	—	—	—	—	—	—	—
38 » » chocolate.....	—	—	—	—	—	—	—	—	—	—	—	—
39 » » almidon.....	—	—	—	—	—	—	—	—	—	—	—	—
40 Herrerías.....	22	5	38	41	9	—	—	21	15	4	22	40
41 Hojalaterías.....	—	—	—	—	—	—	—	—	1	—	—	6
42 Hornos de ladrillos.....	—	—	—	—	—	—	—	—	—	—	—	—
43 Imprentas.....	1	—	—	1	—	—	—	—	—	—	—	—
44 Ingenios azucareros.....	—	—	—	—	—	—	—	—	—	—	—	—
45 Lavaderos de ropa.....	—	—	—	—	—	—	—	—	—	—	—	—
46 Licorerías.....	3	1	24	7	—	—	—	—	1	—	—	1
47 Litografías.....	—	—	—	—	—	—	—	—	—	—	—	—
48 Modistas.....	—	—	—	—	—	—	—	—	1	—	—	1
49 Mueblerías.....	—	—	—	—	—	—	—	—	—	—	—	—
50 Panaderías.....	7	—	—	7	9	—	—	9	13	—	—	16
51 Relojerías, Joyerías y Platerías.....	—	—	—	—	—	—	—	—	—	—	—	—
52 Sastrerías.....	3	—	—	6	2	—	—	5	3	—	—	6
53 Talabarterías.....	—	—	—	—	2	—	—	6	1	—	—	1
54 Tornerías.....	—	—	—	—	—	—	—	—	—	—	—	—
55 Tintorerías.....	—	—	—	—	—	—	—	—	—	—	—	—
56 Zapaterías.....	6	—	—	9	6	—	—	27	9	—	—	16
57 Zuequerías.....	—	—	—	—	—	—	—	—	1	—	—	1
Total.....	48	7	68	82	44	2	22	93	71	16	119	190

**LII. — MAQUINAS QUE TIENEN LAS INDUSTRIAS, POR DEPARTAMENTOS
SU CANTIDAD Y FUERZA**

INDUSTRIAS QUE TIENEN MÁQUINAS	ROSARIO				GENERAL LOPEZ				TOTAL GENERAL			
	Cantidad de industrias	Máquinas á vapor	Caballos de fuerza que suman	Máquinas de otras clases	Cantidad de industrias	Máquinas á vapor	Caballos de fuerza que suman	Máquinas de otras clases	Cantidad de industrias	Máquinas á vapor	Caballos de fuerza que suman	Máquinas de otras clases
	30	31	32	33	34	35	36	37	38	39	40	41
1 Aserraderos.....	4	4	67	25	—	—	—	—	12	12	324	81
2 Albañilerías.....	—	—	—	—	—	—	—	—	1	—	—	1
3 Armerías.....	2	—	—	4	—	—	—	—	2	—	—	4
4 Arquitectos y constructores.....	1	—	—	2	—	—	—	—	1	—	—	2
5 Barracas de frutos.....	6	—	—	10	—	—	—	—	9	2	15	19
6 Broncerías.....	1	—	—	2	—	—	—	—	1	—	—	2
7 Carpinterías.....	21	2	9	37	1	—	—	1	75	10	48	112
8 Cigarrerías.....	7	4	17	10	—	—	—	—	14	5	20	24
9 Cervecerías.....	4	—	—	32	—	—	—	—	7	1	4	52
10 Curtiembres.....	4	2	12	13	—	—	—	—	8	3	20	20
11 Cocherías.....	—	—	—	—	—	—	—	—	1	—	—	1
12 Chancherías.....	3	—	—	7	—	—	—	—	12	—	—	24
13 Confiterías.....	2	1	4	9	—	—	—	—	3	1	4	11
14 Colchonerías.....	5	—	—	13	—	—	—	—	5	—	—	13
15 Camiserías.....	1	—	—	5	—	—	—	—	1	—	—	5
16 Canasterías.....	1	—	—	4	—	—	—	—	1	—	—	4
17 Depósitos de granos.....	—	—	—	—	—	—	—	—	9	7	54	51
18 Destilerías.....	—	—	—	—	—	—	—	—	3	3	64	8
19 Doradores.....	1	—	—	1	—	—	—	—	1	—	—	1
20 Establecimientos mecánicos.....	3	2	9	28	—	—	—	—	4	2	9	38
21 Encuadernaciones.....	2	—	—	17	—	—	—	—	3	—	—	19
22 Embarcaderos.....	—	—	—	—	—	—	—	—	2	3	30	15
23 Escoberías.....	2	—	—	13	—	—	—	—	4	—	—	17
24 Esculturas.....	1	—	—	1	—	—	—	—	1	—	—	1
25 Fábricas de máquinas.....	2	1	3	7	—	—	—	—	3	2	15	30
26 » » carruajes y carros.....	6	—	—	13	—	—	—	—	15	1	6	51
27 » » aceite.....	—	—	—	—	—	—	—	—	2	2	62	43
28 » » tejas y ladrillos.....	1	1	15	15	—	—	—	—	3	6	27	32
29 Fiderías.....	4	6	49	49	—	—	—	—	10	8	67	68
30 Fotografías.....	4	—	—	11	—	—	—	—	6	—	—	18
31 Fundiciones.....	4	5	70	63	—	—	—	—	5	—	76	81
32 Fábricas de billares.....	1	1	6	5	—	—	—	—	1	1	6	5
33 » » camas.....	2	—	—	7	—	—	—	—	2	—	—	7
34 » » calzado.....	2	1	6	57	—	—	—	—	4	1	6	60
35 » » bolsas.....	2	2	7	25	—	—	—	—	2	2	7	25
36 » » sellos de goma.....	1	—	—	2	—	—	—	—	1	—	—	2
37 » » yerba-mate.....	1	1	11	5	—	—	—	—	1	1	11	5
38 » » chocolate.....	2	2	22	26	—	—	—	—	2	2	22	26
39 » » almidon.....	1	—	—	3	—	—	—	—	1	—	—	3
40 Herrerías.....	22	1	4	62	2	—	—	2	123	15	96	269
41 Hojalaterías.....	5	—	—	46	—	—	—	—	13	—	—	87
42 Hornos de ladrillos.....	—	—	—	—	1	—	—	—	4	—	—	8
43 Imprentas.....	7	4	20	49	—	—	—	—	12	5	22	60
44 Ingenios azucareros.....	—	—	—	—	—	—	—	—	2	12	1080	15
45 Lavaderos de ropa.....	1	1	6	2	—	—	—	—	1	1	6	2
46 Licorerías.....	11	3	15	32	—	—	—	—	25	16	49	137
47 Litografías.....	2	3	8	28	—	—	—	—	2	3	8	28
48 Modistas.....	3	—	—	7	—	—	—	—	5	—	—	14
49 Mueblerías.....	1	—	—	4	—	—	—	—	2	—	—	6
50 Panaderías.....	14	1	8	25	3	—	—	3	72	1	8	88
51 Relojerías, Joyerías y Platerías.....	3	—	—	16	—	—	—	—	4	—	—	18
52 Sastrierías.....	20	—	—	29	2	—	—	—	44	—	—	77
53 Talabarterías.....	7	—	—	31	—	—	—	—	14	—	—	46
54 Tornerías.....	4	—	—	10	—	—	—	—	6	—	—	17
55 Tintorerías.....	2	1	3	7	—	—	—	—	2	1	3	7
56 Zapaterías.....	18	—	—	48	1	—	—	—	65	—	—	137
57 Zuequerías.....	—	—	—	—	—	—	—	—	1	—	—	1
Total.....	224	49	371	917	10	—	—	15	635	135	2169	1998

NOTA — No están incluidas en este cuadro: la agricultura, ganadería, molinos, ferro-carriles, tramways, teléfonos, gas, y aguas corrientes, á que se han dedicado cuadros especiales.
Puede verse en el «Resúmen general de industrias», las sumas que ellas representan.

LIII.— MOLINOS É INDUSTRIA HARINERA, VALORES Y MAQUINARIA

DISTRITOS	NOMBRE Y PROPIETARIO DEL MOLINO	Año de fundación	MOLINOS Á				Pares de		Valores existentes en el establecimiento en			
			Vapor	Caballos de fuerza	Agua	Sangre	Piedras	Cilindros	Edificios y terrenos	Máquinas y útiles	Granos, harinas y productos	VALOR TOTAL
i	2	3	4	5	6	7	8	9	10	11	12	13

I.— Departamento La Capital

1	Santa Fé.....	Crespo Hnos.....	1861	1	15	—	—	2	—	50000	10000	30000	90000
2	Emilia.....	«Estrella del Norte», de Repetto y Lanteri.....	1885	1	25	—	—	1	5	15000	45000	20000	80000
Total I.....				2	40	—	—	3	5	65000	55000	50000	170000

II.— Departamento San Javier

3	San Javier.....	Agustin Ducló.....	1886	—	—	—	1	1	—	700	500	100	1300
4	Avellaneda.....	«El Chaco», de David Zanezzi y Ca.....	1879	1	8	—	—	2	—	3000	1000	200	4200
5	Alejandra.....	Benjamin West.....	1884	—	—	—	1	1	—	100	800	—	900
Total II.....				1	8	—	2	4	—	3800	2300	300	6400

III.— Departamento Las Colonias

6	Esperanza.....	Fanny E. de Pittier.....	1861	1	85	—	—	6	8	38000	35000	80000	153000
7	».....	Gaspar Droz.....	1874	1	15	—	—	—	10	25000	30000	56000	111000
8	».....	«El Toro», de José Souto Mayor.....	1876	1	23	—	—	—	4	35000	10000	60000	105000
9	».....	«Ferro-carril», de Pedro Seigle y Ca.....	1886	1	80	—	—	1	6	20000	30000	18000	68000
10	».....	Celestino Frischi.....	1875	1	15	—	—	1	7	25000	35000	7300	67300
11	».....	C. Bosch y Ca., «Marca Llave».....	—	1	15	—	—	1	7	35000	20000	36000	91000
12	».....	«San José», de Juan B. Iturraspe y Ca.....	1868	1	40	—	—	7	—	30000	3000	—	33000
13	».....	«Paso Mihura», de José Torra.....	—	1	45	—	—	—	—	—	—	50000	50000
14	Rivadavia.....	«Cululú», de Carlos Serquand.....	1882	—	—	1	—	3	—	10000	10000	300	20300
15	Progreso.....	Oswald y Ca.....	1884	1	25	—	—	2	4	10000	10000	2000	22000
16	Felicia.....	«La Clotilde», de J. G. Palacios y Ca.....	1886	1	30	—	—	1	9	30000	25000	68000	123000
17	».....	«Maria Luisa», de Alejandro Dreyer.....	1885	1	14	—	—	2	—	10000	6000	7000	23000
18	Rafaela.....	«Amistad», de Pedro Avantay é hijos.....	1885	1	35	—	—	1	7	50000	19000	26113	95113
19	Humboldt.....	Milessi Bonanjea y Ca.....	1881	1	25	—	—	2	10	20000	40000	54500	114500
20	Pilar.....	«Del Carmen», de José Terragni.....	1885	1	40	—	—	2	6	50000	60000	41200	151200
21	».....	Matatia Chiafredo.....	1885	—	—	—	1	1	—	2700	320	140	3160
22	Susana.....	«San Miguel», de Conrado Schuck.....	1885	1	16	—	—	2	4	12000	25000	—	37000
23	Franck.....	«Estrella», de Berraz y Hnos.....	1875	1	25	—	—	2	9	19500	20000	35000	74500
24	Las Tunas.....	«San Luis», Luis In. Aebnit.....	1874	1	30	—	—	4	5	60000	30000	—	90000
25	San Gerónimo.....	«San Gerónimo», Alberto Gabalde.....	1882	1	25	—	—	2	1	30000	11000	—	41000
26	San Agustín.....	«San Agustín», Miguel Taberna.....	1882	1	15	—	—	3	3	10000	20440	25000	55440
27	».....	A. Nicottiene Hnos.....	1879	1	25	—	—	1	11	20000	50000	18000	88000
28	San Carlos.....	Bauer y Siegel.....	1879	1	60	—	—	2	14	50000	20000	80000	150000
29	».....	Guillermo Bauer.....	1870	1	12	—	—	1	5	5000	2000	—	7000
30	».....	«Molino á Cilindros», de Boero Hnos.....	1881	1	25	—	—	1	10	20000	20000	30000	70000
31	».....	«Molino á Vapor», Viuda Lubary é hijo.....	1887	1	35	—	—	3	1	30000	15000	20000	65000
32	».....	«La Carlota», E. Auger y Ca.....	1872	1	25	—	—	1	11	20000	20000	25000	65000
33	».....	«Molino Meyer», de Alberto Meyer.....	1862	1	14	—	—	2	4	6000	20000	9000	35000
Total III.....				26	794	1	1	54	156	673200	586760	748553	2008513

IV.— Departamento San José

34	Cayastá.....	Juan Dayer.....	1887	1	12	—	—	2	—	4000	3000	1000	8000
Total IV.....				1	12	—	—	2	—	4000	3000	1000	8000

V.— Departamento San Gerónimo

35	Coronda.....	«Nacional», Fontanarrosa, Borzone y Ca.....	1885	1	38	—	—	—	12	30000	35000	65000	130000
36	».....	«Molino Tuells», Herederos de Juan Tuells.....	1874	1	35	—	—	1	5	10000	25000	20000	55000
37	Oroño.....	Bignes y Pautasso.....	1885	1	20	—	—	2	7	30000	35000	5000	70000
38	Gessler.....	Francisco Cerato.....	1884	1	10	—	—	—	3	8000	4500	7775	20275
39	Belgrano.....	«Molino á Vapor», de Leon Gent.....	1886	1	18	—	—	3	2	18000	20000	16000	54000
40	San Martín.....	«Del Universo», de Bartolomé Long.....	1886	1	10	—	—	—	5	3000	3000	5000	11000
41	».....	«San Martín», Herardi y Ca.....	1881	1	12	—	—	2	4	3000	2000	2000	7000
42	San Genaro.....	«Villa Biola», Nicolás Frigoni.....	1886	1	8	—	—	1	—	3500	4000	4000	11500
43	Irigoyen.....	«Molino Nuevo», de Bautista Destefanis.....	1886	1	10	—	—	1	2	3000	8000	2000	13000
44	».....	José Casalegno y Ca.....	1885	1	50	—	—	1	10	15000	35000	30000	80000
Total V.....				10	211	—	—	11	50	123500	171500	156775	451775

LIII. — MOLINOS É INDUSTRIA HARINERA, VALORES Y MAQUINARIA

DISTRITOS	NOMBRE Y PROPIETARIO DEL MOLINO	Año de fundación	MOLINOS Á				Pares de		Valores existentes en el establecimiento en			
			Vapor	Caballos de fuerza	Agua	Sangre	Piedras	Cilindros	Edificios y terrenos \$ m/n	Máquinas y útiles \$ m/n	Granos, harinas y productos \$ m/n	VALOR TOTAL \$ m/n (1 \$ = 5 francos)
1	2	3	4	5	6	7	8	9	10	11	12	13

VI. — Departamento Iriondo

45 Cañada de Gomez	«Del Gallo», Guillermo Winters	1878	1	25	—	—	1	3	9000	9000	18000	36000
46 Carcarañá Oeste	«Del Salto», José Rozié	1878	—	—	1	—	2	—	20000	10000	13000	31300
47 Santa Teresa	«Germania», Federico Heeisg.	1879	1	10	—	—	2	4	22000	7000	3800	32800
48 »	«Estrella de Roma», Márcos Borgata	1881	1	14	—	—	1	5	18000	6000	2000	26000
49 Armstrong	Stucki Hnos.	1884	1	14	—	—	1	6	5000	10000	10000	25000
50 »	«Wheelwright», de Carlos Blanchard	1880	1	8	—	—	1	—	2200	2000	—	4200
Total vi.			5	71	1	—	8	18	76200	44000	35100	155300

VII. — Departamento San Lorenzo

51 San Lorenzo (Pueblo)	«A Cilindros», de Nicolás Landeta	1883	1	25	—	—	2	8	45000	55000	54500	154500
52 »	«San Lorenzo», de José y Domingo Cordiviola	1869	1	10	—	—	3	—	15000	3000	—	18000
53 Jesús Maria	«Suizo», de Ibarlucca	1880	1	10	—	—	2	—	35000	8000	—	43000
54 »	«De la Colonia», Angel Perosio	1870	1	10	—	—	1	2	15000	10000	5000	30000
55 »	«Escocés», de Guillermo Kirk	1878	1	10	—	—	2	—	2000	2500	—	4500
56 »	«Fénix», Santiago Castagneto	1884	1	10	—	—	2	—	3000	3500	—	6500
57 Bernstadt	De José Breggi	1880	1	8	—	—	—	—	5000	3000	—	8000
58 Carcarañá	Hill y Thomas	1876	—	—	1	—	5	30	100000	75000	300000	475000
59 »	Teófilo Ott	1883	1	10	—	—	4	—	4000	5000	1000	10000
60 Candelaria	«Fénix», José Thedy	1884	1	30	—	—	8	—	50000	25000	90000	165000
61 »	Guido Crolle	1881	1	8	—	—	1	—	6000	1500	500	8000
62 »	«Chico», Tosticarelli Sante y Ca.	1882	1	8	—	—	1	—	6000	4000	2000	12000
63 »	«Santa Cecilia», de Nicolás Yabaz	1885	1	8	—	—	1	—	6000	3000	3000	12000
64 »	«La Pampa»	1887	1	8	—	—	2	—	4000	8000	10000	22000
Total vii.			13	155	1	—	22	52	296000	206500	466000	968500

VIII. — Departamento Rosario

65 Rosario	«Nacional», de Wildermuth y Ca.	1887	1	100	—	—	—	20	500000	80000	120000	700000
66 »	Henry B. Coffin y Ca.	1883	1	200	—	—	—	20	70000	30000	79000	179000
67 »	Marcelino Semino	1874	1	15	—	—	3	7	24000	20000	60000	104000
68 »	«Nuevo», D. Ferrari Hnos.	1881	1	10	—	—	1	1	9000	3000	7000	19000
Total viii.			4	325	—	—	4	48	603000	133000	266000	1002000

IX. — Departamento General Lopez

69 San Urbano	Bartolomé Costa	1885	1	8	—	—	1	—	1500	8500	4000	14000
70 Villa Constitucion	«Pavon», de Honoré Bigand	1868	—	40	1	—	2	6	84000	6000	10000	100000
Total ix.			1	48	1	—	3	6	85500	14500	14000	114000

RESÚMEN GENERAL

DEPARTAMENTOS	MOLINOS Á				PARES DE		VALORES EXISTENTES EN EL ESTABLECIMIENTO EN			
	Vapor	Caballos de fuerza	Agua	Sangre	Piedras	Cilindros	Edificios y terrenos \$ m/n	Máquinas y útiles \$ m/n	Granos, harinas y productos \$ m/n	Valor total \$ m/n (1 \$ = 5 francos)
1	2	3	4	5	6	7	8	9	10	11
I La Capital	2	40	—	—	3	5	65000	55000	50000	170000
II San Javier	1	8	—	2	4	—	3800	2300	300	6400
III Las Colonias	26	794	1	1	54	156	673200	586760	748553	2008513
IV San José	1	12	—	—	2	—	4000	3000	1000	8000
V San Gerónimo	10	211	—	—	11	50	123500	171500	156775	451775
VI Iriondo	5	71	1	—	8	18	76200	44000	35100	155300
VII San Lorenzo	13	155	1	—	22	52	296000	206500	466000	968500
VIII Rosario	4	325	—	—	4	48	603000	133000	266000	1002000
IX General Lopez	1	48	1	—	3	6	855000	14500	14000	114000
Total general	63	1664	4	3	111	335	1930200	1216560	1737728	4884488

LIV.—MOLINOS E INDUSTRIA HARINERA, PERSONAL Y PRODUCCION

DISTRITOS	NOMBRE Y PROPIETARIO DEL MOLINO	Personal empleado					PRODUCCION EN KILÓGRAMOS EN LA FAENA DE 1886-87			TOTAL DE CONTRIBUCION QUE PAGA \$ m/n
		Varones	Mujeres	Argentinos	Extranjeros	TOTAL	Trigo que molió	Harina producida	Trigo que puede moler en 12 horas	
I	2	3	4	5	6	7	8	9	10	11

I.—Departamento La Capital

1 Santa Fé.....	Crespo Hnos.....	25	3	6	22	28	2067300	1163476	17227	450
2 Emilia.....	«Estrella del Norte», Repetto y Lanteri.....	22	—	—	22	22	2664520	1538990	12020	430
Total I.....		47	3	6	44	50	4731820	2702466	30147	880

II.—Departamento San Javier

3 San Javier.....	Agustin Ducló.....	2	—	2	—	2	—	—	413	52
4 Avellaneda.....	«El Chaco», David Zanezzi y Ca.....	3	—	—	3	3	—	—	5742	30
5 Alejandra.....	Benjamin West.....	2	—	—	2	2	—	—	344	—
Total II.....		7	—	2	5	7	—	—	6499	82

III.—Departamento Las Colonias

6 Esperanza.....	Fanny E. de Pittier.....	31	2	—	33	33	5742500	3847475	15160	600
7 ».....	Gaspar Drz.....	21	1	1	21	22	2928675	1952450	8614	375
8 ».....	«El Toro», José Soutomayor.....	17	—	—	17	17	2182150	1722750	3216	250
9 ».....	«Ferro-carril», Pedro Seigle y Ca.....	10	—	—	10	10	1722750	1102560	3723	225
10 ».....	Celéstino Frischy.....	9	—	2	7	9	1550475	1008842	5513	281
11 ».....	C. Bosch y Ca. (Marca Llave).....	19	—	2	17	19	2584125	2047201	4594	325
12 ».....	«San José», Juan B. Iturraspe y Ca.....	20	—	5	15	20	5168250	3675200	20673	500
13 ».....	«Paso Mihura», José Torra (No trabaja).....	—	—	—	—	—	—	—	—	—
14 Rivadavia.....	«Cululú», Carlos Serquand.....	3	—	—	3	3	258412	206730	7752	25
15 Progreso.....	D. Oswald y Ca.....	6	—	1	5	6	516825	344550	7752	231
16 Felicia.....	«La Clotilde», J. G. Palacios y Ca.....	25	—	—	25	25	120592	80395	12920	550
17 ».....	«María Luisa», Alejandro Dreyer.....	6	—	—	6	6	—	—	3216	150
18 Rafaela.....	«Amistad», Pedro Avantay é hijo.....	23	—	6	17	23	4306875	1837600	13782	670
19 Humboldt.....	«Milessi», Bonanjea y Ca.....	19	—	—	19	19	4306875	2871250	10336	340
20 Pilar.....	«Del Cármen», José Terragni.....	29	1	—	30	30	2866656	1911104	12633	500
21 ».....	Matalia Chiafredo.....	1	—	—	1	1	4020	2297	368	63
22 Susana.....	«San Miguel», Conrado Schuk.....	—	—	—	—	—	—	—	—	—
23 Franck.....	«Estrella», Berraz Hnos.....	28	2	2	28	30	3790050	2400365	17227	650
24 Las Tunas.....	«San Luis», Luis In. Aebnit.....	25	—	5	20	25	4134600	2802340	7350	450
25 San Gerónimo.....	«San Gerónimo», Alberto Gabalde.....	—	—	—	—	—	964740	643160	8269	210
26 San Agustín.....	«San Agustín», Miguel Taberna.....	10	2	—	12	12	1183012	760950	10336	355
27 ».....	A. Nicottiene Hnos.....	17	—	—	17	17	—	—	9188	390
28 San Carlos.....	Bauer y Siegel.....	27	—	1	26	27	6891000	4594000	9188	600
29 ».....	Guillermo Bauer.....	—	—	—	—	—	—	—	4594	35
30 ».....	«Molino á Cilindros», Boero Hnos.....	20	2	—	22	22	2782241	1904500	11485	600
31 ».....	«Molino á Vapor», Viuda Lubary é hijo.....	14	2	1	15	16	3445500	2182150	6891	400
32 ».....	«La Carlota», E. Auger y Ca.....	23	—	—	23	23	3445500	2205120	17227	500
33 ».....	«Molino Meyer», Alberto Meyer.....	7	—	—	7	7	2067300	1378200	5168	210
Total III.....		410	12	26	396	422	62963123	41481189	237175	9485

IV.—Departamento San José

34 Cayastá.....	Juan Dayer.....	2	—	—	2	2	103365	73504	2067	120
Total IV.....		2	—	—	2	2	103365	73504	2067	120

V.—Departamento San Gerónimo

35 Coronda.....	«Nacional», Fontanarrosa, Borzone y Ca.....	23	—	16	7	23	4479150	2986100	7465	325
36 ».....	«Molino Tuells», Herederos de Juan Tuells.....	8	—	4	4	8	2035785	1627379	6891	300
37 Oroño.....	Bignis y Pautasso.....	16	1	1	16	17	2400169	1320775	6027	400
38 Gessler.....	Francisco Cerato.....	9	—	1	8	9	382732	320661	3721	185
39 Belgrano.....	«Molino Belgrano», Leon Gent.....	9	—	1	8	9	482370	275640	4766	125
40 San Martín.....	«Del Universo», Bartolomé Long.....	5	—	—	5	5	775240	522567	1837	115
41 ».....	«San Martín», Herard y Ca.....	9	—	—	9	9	344550	229700	1378	182
42 San Genaro.....	«Villa Biota», Nicolás Frugoni.....	8	—	5	3	8	34455	20673	2067	125
43 Irigoyen.....	José Casalegno y Ca.....	18	—	—	18	18	1722750	1378200	6891	250
44 ».....	«Molino Nuovo», Bautista Destefanis y Ca.....	11	—	—	11	11	516825	310095	1723	128
Total V.....		116	1	28	39	117	13174026	8991790	42766	2135

LIV. — MOLINOS É INDUSTRIA HARINERA, PERSONAL Y PRODUCCION

DISTRITOS	NOMBRE Y PROPIETARIO DEL MOLINO	Personal empleado					PRODUCCION EN KILÓGRAMOS EN LA FAENA DE 1886-87			TOTAL DE CONTRIBUCION QUE PAGA \$ m/n
		Varones	Mujeres	Argentinos	Extranjeros	TOTAL	Trigo que molió	Harina producida	Trigo que puede moler en 12 horas	
1	2	3	4	5	6	7	8	9	10	11
VI. — Departamento Iriondo										
45 Cañada de Gomez.....	«Del Gallo», Guillermo Winters.....	12	—	3	9	12	1860570	1116342	5454	230
46 Carcarañá Oeste.....	«Del Salto», José Rozié.....	4	—	—	4	4	516825	310095	6891	100
47 Santa Teresa.....	«Germania», Federico Heeigs.....	10	—	2	8	10	861375	654645	2411	140
48 ».....	«Estrella de Roma», Marcos Borgatta.....	6	—	—	6	6	689100	585735	2067	140
49 Armstrong.....	Stucki Hnos.....	11	—	—	11	11	1572009	944067	2297	150
50 ».....	«Wheelwright», Cárlos Blanchard.....	—	—	—	—	—	206730	137820	1378	—
Total vi.....		43	—	5	38	43	5706609	3748704	20498	760

VII. — Departamento San Lorenzo										
51 San Lorenzo (pueblo)..	«Molino á Cilindros», Nicolás Landeta.....	20	—	15	5	20	1205925	735040	9475	650
52 ».....	«San Lorenzo», José y Domingo Cordiviola (*)	—	—	—	—	—	—	—	3445	35
53 Jesús Maria.....	«Suizo», de Ibariucea.....	—	—	—	—	—	1722750	1493050	2871	—
54 ».....	«De la Colonia», Angel Perosio.....	13	—	3	10	13	574250	516820	2297	360
55 ».....	«Escocés», Guillermo Kirk.....	—	—	—	—	—	516825	401970	2756	—
56 ».....	«Fénix», Santiago Castagneto.....	—	—	—	—	—	372114	241185	3101	150
57 Bernstad.....	José Breggi.....	—	—	—	—	—	—	—	919	112
58 Carcarañá.....	Hill y Thomas.....	33	6	10	29	39	10336500	7120700	68910	415
59 ».....	Teófilo Ott.....	3	—	—	3	3	570250	344550	2297	180
60 Candelaria.....	«Fénix», José Thedy.....	—	—	—	—	—	689100	459400	9188	—
61 ».....	Guido Crollé.....	2	—	1	1	2	344550	206730	1723	200
62 ».....	«Chico», Tosticarelli Sante y Ca.....	6	—	—	6	6	229700	137820	1103	—
63 ».....	«Santa Cecilia», Nicolás Yabar.....	4	—	—	4	4	344550	206730	11485	—
64 ».....	«La Pampa».....	7	—	2	5	7	—	—	3790	100
Total vii.....		88	6	31	63	94	16906514	11863995	123360	2202

VIII. — Departamento Rosario										
65 Rosario.....	«Nacional», Wildermuth y Ca.....	30	—	10	20	30	—	—	17227	—
66 ».....	Henry B. Coffin y Ca.....	43	—	19	24	43	7453765	4975302	17227	1020
67 ».....	Marcelino Semino.....	10	8	8	10	18	4019750	2411850	11198	412
68 ».....	«Nuevo», D. Ferrari Hnos.....	4	—	—	4	4	516825	275640	1378	176
Total viii.....		87	8	37	58	95	11990340	7662792	47030	1608

IX. — Departamento General Lopez										
69 San Urbano.....	Bartolomé Costa.....	10	—	6	4	10	82175	44287	1378	131
70 Villa Constitucion.....	«Pavon», Honoré Bignand.....	21	—	10	11	21	2584125	1636612	7752	200
Total ix.....		31	—	16	15	31	2666300	1680899	9130	331

RESÚMEN GENERAL

DEPARTAMENTOS	PERSONAL EMPLEADO					Produccion en kilogramos en la faena de 1886-87			TOTAL DE CONTRIBUCION QUE PAGA \$ m/n
	Varones	Mujeres	Argentinos	Extranjeros	TOTAL	Trigo que molió	Harina producida	Trigo que puede moler en 12 horas	
1	2	3	4	5	6	7	8	9	10
I La Capital.....	47	3	6	44	50	4731820	2702466	30147	880
II San Javier.....	7	—	2	5	7	—	—	6499	82
III Las Colonias.....	410	12	26	396	422	62963123	41481189	237175	9485
IV San José.....	2	—	—	2	2	103365	73504	2067	120
V San Gerónimo.....	116	1	28	89	117	13174026	8991790	42766	2135
VI Iriondo.....	43	—	5	38	43	5706609	3748704	20498	760
VII San Lorenzo.....	88	6	31	63	94	16906514	11863995	123360	2202
VIII Rosario.....	87	8	37	58	95	11990340	7662792	47030	1608
IX General Lopez.....	31	—	16	15	31	2666300	1680899	9130	331
Total general.....	831	30	151	710	861	118242097	78205339	518672	17603

(*) No funciona.

L V. — INDUSTRIAS VARIAS

I. — FÁBRICA DE GAS DEL ROSARIO

Capital (aproximativo) pesos m/n	100000	Número aproximativo de casas ó establecimientos que usan gas.....	1500
Año de fundacion de la fábrica	1869	Número aproximativo de picos de gas en uso.....	15000
Número de faroles del alumbrado público.....	874	Poder luminoso medio del pico normal de gas, velas..	22.5
Número de gasómetros.....	3	Número de máquinas á vapor que emplea.....	15
Capacidad cúbica de ellos (205,000 piés), metros....	4930	Caballos de fuerza que ellas suman.....	150
Extension total de la cañería de distribucion colocada en las calles, metros	30000	Número de máquinas diversas que emplea.....	10
		Personal que trabaja en la administracion y fábrica..	300

II. — EMPRESA DE AGUAS CORRIENTES DEL ROSARIO

(ENTRÓ EN SERVICIO EN NOVIEMBRE DE 1887)

Los siguientes datos corresponden á Enero de 1888:


Capital de la Empresa	1125000	Metros cúbicos de agua que pueden ser puestos á disposicion del público cada 24 horas.....	14000
Capacidad cúbica de los depósitos, metros.....	14000	Costo medio del consumo de agua por cada casa, pesos moneda nacional.....	4.50
Extension lineal de las cañerías colocadas en las calles, metros	54000	Número de máquinas á vapor que emplea.....	2
Número de casas ó edificios con servicio de agua..	1262	Caballos de fuerza que suman	200
Superficie de la ciudad á que puede suministrar agua en la actualidad, 120 cuadras cuad'das—hectáreas	203	Personal empleado en la administracion y direccion 53	
Superficie de la ciudad á que puede suministrar agua con la maquinaria existente, 250 cs. cuad.—hect.	422	» » » » maquinaria.....	5 58

III. — EMPRESAS TELEFÓNICAS


(TODAS TIENEN EN USO APARATOS DEL SISTEMA BELL PERFECCIONADO)

DATOS	ROSARIO		SANTA FÉ	TOTAL
	Teléfonos Unidos	Nueva Compañía	Teléfono de Santa Fé	
	1	2	3	4
Capital de la Empresa, pesos moneda nacional.....	126000	100000	25000	251000
Número de abonados con línea.....	689	1000	200	1889
Metros de extension que esas líneas suman.....	800000	1095000	160000	2055000
Número de estaciones telefónicas	3	4	1	8
Contribucion anual que la Empresa paga, pesos moneda nacional.....	120	100	—	220
Personal empleado	Varones.....	34	34	6
	Mujeres.....	7	—	3
	Argentinos	28	9	7
	Extranjeros.....	13	25	2
TOTAL.....	41	34	9	84
Número de abonados en los principales pueblos, que están servidos por cada Empresa				
Rosario y suburbios.....	910	636		1546
Alberdi.....	21	4		25
San Lorenzo.....	27	31		58
» » puerto San Martin.....	4	3		7
Villa Casilda.....	32	12		44
Sorrento	6	—		6
Roldan.....	—	3		3


Generated through HathiTrust on 2025-11-06 13:02 GMT
 https://hdl.handle.net/2027/yale.39002085409531 / Public Domain




Ingenio Azucarero de Ocampo, en el pueblo de su nombre



Ingenio Azucarero de Tacuarendí, (Distrito Ocampo)



Los Graneros del Rosario



Edificio de las máquinas de la empresa de aguas corrientes del Rosario

— 55 —

L V. — INDUSTRIAS VARIAS

PUEBLOS, PARAJES, SITIOS, ETC., Á QUE SE EXTIENDE LA RED TELEFÓNICA DE CADA COMPAÑÍA

1. — Teléfonos Unidos:

Rosario — Arroyito — Alberdi — La Posta — San Lorenzo — San Martín — Saladillo — Villa Casilda — La Cautiva — Colonia General Roca.

2. — Nueva Compañía:

Rosario — Bajo Hondo — San Francisquito — Ludueña — Chacra del Rosario — Arroyito — Sorrento — Alberdi — San Lorenzo — San Martín — Zavalla — Villa Casilda — Colonia General Roca.

3. — Teléfono de Santa-Fé:

La Ciudad solamente.

NOTA—En muchos pueblos importantes de la Provincia, están en uso líneas telefónicas particulares entre los principales establecimientos industriales, de comercio, etc.

IV. — GRANEROS DEL ROSARIO

(EDIFICIO ENTREGADO AL TRABAJO EN 1881, DESTINADO Á RECIBIR, PESAR, EMBOLSAR, LIMPIAR Y EMBARCAR CEREALES, ESPECIALMENTE TRIGO. ESTÁ SITUADO SOBRE LA BARRANCA DEL RIO PARANÁ, CERCA DE LA ESTACION DEL FERRO-CARRIL CENTRAL ARGENTINO).

<table style="width: 100%; border-collapse: collapse;"> <tr> <td style="width: 80%;">Capital de la Empresa, \$ m/n.....</td> <td style="text-align: right;">230000</td> </tr> <tr> <td>Número de máquinas á vapor.....</td> <td style="text-align: right;">1</td> </tr> <tr> <td>Caballos de fuerza.....</td> <td style="text-align: right;">70</td> </tr> <tr> <td>Máquinas diversas.....</td> <td style="text-align: right;">4</td> </tr> </table>	Capital de la Empresa, \$ m/n.....	230000	Número de máquinas á vapor.....	1	Caballos de fuerza.....	70	Máquinas diversas.....	4	}	Personal que trabaja en el establecimiento: Varones { Argentinos..... 12 { Extranjeros..... 12	}	24 24 Contribucion nacional que paga al año, \$ m/n..... 380 (Exceptuado de impuestos provinciales).
Capital de la Empresa, \$ m/n.....	230000											
Número de máquinas á vapor.....	1											
Caballos de fuerza.....	70											
Máquinas diversas.....	4											

RESUMEN

	I Fábrica de Gas	II Aguas Corrientes	III Teléfonos	IV Graneros	V Total General
Capital, \$ m/n.....	1000000	1125000	251000	230000	2606000
Máquinas á vapor.....	15	2	—	1	18
Caballos de fuerza.....	150	200	—	70	420
Máquinas diversas.....	10	2	—	4	16
Personal: Argentinos.....	—	—	44	12	56
Extranjeros.....	—	—	40	12	52
Varones.....	300	58	74	24	456
Mujeres.....	—	—	10	—	10
Total.....	300	58	84	24	466
Contribuciones que pagan, \$ m/n.	—	—	220	380	600

LVI.—PERSONAL, MAQUINARIA Y CAPITAL DE LAS INDUSTRIAS
 EN TODA LA PROVINCIA
 (NO ESTAN COMPRENDIDOS LOS VALORES DE LA AGRICULTURA NI GANADERÍA)

RESUMEN GENERAL

DEPARTAMENTOS	NÚM. DEL CUADRO DE QUE SE TOMA ESTE RESÚMEN	CANTIDAD DE INDUSTRIAS	PERSONAL					MÁQUINAS				CAPITAL	CONTRIBUCIONES QUE PAGAN
			Varones	Mujeres	Argentinos	Extranjeros	TOTAL	A vapor	Caballos de fuerza	Máquinas de otras clases	TOTAL		
1	2	3	4	5	6	7	8	9	10	11	12	13	14
I. — Departamento La Capital													
Industrias en general	50,51,52	227	1278	50	376	952	1328	13	67	191	204	978439	17645
Molinos	53,54	2	47	3	6	44	50	2	40	—	2	170000	880
Agricultura	33,38	—	1112	294	—	—	1406	11	110	1040	1051	—	—
Ferro-Carriles		1	545	—	—	—	545	21	5264	28	49	9839088	—
Diversas	55	1	6	3	7	2	9	—	—	—	—	25000	—
Total I.		231	2988	350	389	998	3338	47	5481	1259	1306	11012527	18525
II. — Departamento San Javier													
Industrias en general	50,51,52	76	2081	74	1522	633	2155	19	1365	89	108	4988147	2894
Molinos	53,54	3	7	—	2	5	7	1	8	2	3	6400	82
Agricultura	33,38	—	1935	310	—	—	2245	26	260	649	675	—	—
Ferro-Carriles		1	48	—	—	—	48	3	52	8	11	470000	—
Total II.		80	4071	384	1524	638	4455	49	1685	748	797	5464547	2976
III. — Departamento Las Colonias													
Industrias en general	50,51,52	454	1698	72	329	1441	1770	28	107	396	424	1484936	9915
Molinos	53,54	28	410	12	26	396	422	26	794	2	28	2008513	9485
Agricultura	33,38	—	6508	855	—	—	7363	181	1810	9293	9474	—	—
Total III.		482	8616	939	355	1837	9555	235	2711	9691	9926	3493449	19400
IV. — Departamento San José													
Industrias en general	50,51,52	43	330	35	240	125	365	1	50	25	26	347705	1938
Molinos	53,54	1	2	—	—	2	2	1	12	—	1	8000	120
Agricultura	33,38	—	685	517	—	—	1202	2	20	322	324	—	—
Total IV.		44	1017	552	240	127	1569	4	82	347	351	355705	2058
V. — Departamento San Gerónimo													
Industrias en general	50,51,52	139	577	45	423	199	622	7	68	82	89	532638	6879
Molinos	53,54	10	116	1	28	89	117	10	211	—	10	451775	2135
Agricultura	33,38	—	2882	153	—	—	3035	64	640	3507	3571	—	—
Total V.		149	3575	199	451	288	3774	81	919	3589	3670	984413	9014
VI. — Departamento Iriondo													
Industrias en general	50,51,52	124	607	21	182	446	628	2	22	93	95	575900	10402
Molinos	53,54	6	43	—	5	38	43	5	71	1	6	155300	760
Agricultura	33,38	—	2442	297	—	—	2739	141	1410	2820	2961	—	—
Total VI.		130	3092	318	187	484	3410	148	1503	2914	3062	731200	11162
VII. — Departamento San Lorenzo													
Industrias en general	50,51,52	174	731	32	248	515	763	16	119	190	206	1552510	13489
Molinos	53,54	14	88	6	31	63	94	13	155	1	14	968500	2202
Agricultura	33,38	—	2750	319	—	—	3069	89	890	2647	2736	—	—
Total VII.		188	3569	357	279	578	3926	118	1164	2838	2956	2421010	15691

LVI.— PERSONAL, MAQUINARIA Y CAPITAL DE LAS INDUSTRIAS
 EN TODA LA PROVINCIA
 (NO ESTÁN COMPRENDIDOS LOS VALORES DE LA AGRICULTURA NI GANADERÍA)

RESUMEN GENERAL

DEPARTAMENTOS	NÚM. DEL CUADRO DE QUE SE TOMA ESTE RESUMEN	CANTIDAD DE INDUSTRIAS	PERSONAL					MÁQUINAS				CAPITAL	CONTRIBUCIONES QUE PAGAN
			Varones	Mujeres	Argentinos	Extranjeros	TOTAL	A vapor	Caballos de fuerza	Máquinas de otras clases	TOTAL		
I	2	3	4	5	6	7	8	9	10	11	12	13	14

VIII.— Departamento Rosario

Industrias en general.....	50, 51, 52	544	5297	372	1667	4002	5669	49	371	917	966	7666747	96017
Molinos.....	53, 54	4	87	8	37	58	95	4	325	—	4	1002000	1608
Agricultura.....	33, 38	—	1820	176	—	—	1996	13	130	562	575	—	—
Ferro-Carriles.....	—	2	4541	—	—	—	4541	106	35365	28	134	33406000	—
Diversas.....	55	6	450	7	49	50	457	18	420	16	34	2581000	600
Total VIII....		556	12195	563	1753	4110	12758	190	36611	1523	1713	44655747	98225

IX.— Departamento General Lopez

Industrias en general.....	50, 51, 52	25	71	6	32	45	77	—	—	15	15	23400	548
Molinos.....	53, 54	2	31	—	16	15	31	1	48	1	2	114000	331
Agricultura.....	33, 38	—	253	13	—	—	266	6	60	251	257	—	—
Total IX....		27	355	19	48	60	374	7	108	267	274	137400	879

X.— Toda la Provincia

Industrias en general.....	—	1806	12670	707	5019	8358	13377	135	2169	1998	2133	18150422	159727
Molinos.....	—	70	831	30	151	710	861	63	1664	7	70	4884488	17603
Agricultura.....	—	—	20387	2934	—	—	23321	533	5330	21091	21624	—	—
Ferro-Carriles.....	—	4	5134	—	—	—	5134	130	40681	64	194	43715088	—
Diversas.....	—	7	456	10	56	52	466	18	420	16	34	2606000	600
Total I á IX....		1887	39478	3681	5226	9120	43159	879	50264	23176	24055	69355998	177930

Resumen de los Departamentos

I La Capital.....	—	231	2988	350	389	998	3338	47	5481	1259	1306	11012527	18525
II San Javier.....	—	80	4071	384	1524	638	4455	49	1685	748	797	5464547	2976
III Las Colonias.....	—	482	8616	939	355	1837	9555	235	2711	9691	9926	3493449	19400
IV San José.....	—	44	1017	552	240	127	1569	4	82	347	351	355705	2058
V San Gerónimo.....	—	149	3575	199	451	288	3774	81	919	3589	3670	984413	9014
VI Iriondo.....	—	130	3092	318	187	484	3410	148	1503	2914	3062	731200	11162
VII San Lorenzo.....	—	188	3509	357	279	578	3926	118	1164	2838	2956	2421010	15691
VIII Rosario.....	—	556	12195	563	1753	4110	12758	190	36611	1523	1713	44655747	98225
IX General Lopez.....	—	27	355	19	48	60	374	7	108	267	274	137400	879
Total general....		1887	39478	3681	5226	9120	43159	879	50264	23176	24055	69255998	177930

- NOTAS— 1ª. La suma de argentinos y extranjeros, no es igual al total de industriales, porque no figura la nacionalidad de los agricultores.
 2ª. El capital de las industrias del Departamento San Javier es tan elevado relativamente, porque se han incluido 3.000.000 que importa la empresa de colonización de Ocampo, representada en gran parte por campos, plantíos, etc., que en los demás Departamentos no se han tenido en cuenta; deducida esa suma, San Javier quedaría en 2.464.547 solamente.
 3ª. No se han incluido en este cuadro los valores de los ganados y de la industria agrícola, á que se han dedicado páginas especiales.
 4ª. El capital de las empresas de ferro-carriles, segun los datos por ellas suministrados, que formarán parte de otro tomo de esta obra, se ha colocado en el Departamento en que esas empresas tienen su estacion principal, figurando por consecuencia en el Rosario los capitales de las empresas del Central Argentino y de Buenos Aires á Rosario y Sunchales, por no ser posible dividir la parte de capital que puede corresponder á las provincias de Buenos Aires y Córdoba.

COMERCIO

LVII. — CASAS DE COMERCIO

CANTIDAD, CAPITAL, PERSONAL Y CONTRIBUCIONES QUE PAGAN, EN PESOS MONEDA NACIONAL (1 \$=5 francos)

DISTRITOS	1 ALMACENES				2 ALMACENES DE CAMPAÑA				3 ALMACENES POR MAYOR				4 • ACOPIO DE FRUTOS			
	Cantidad	CAPITAL	Personal	Contribucion	Cantidad	CAPITAL	Personal	Contribucion	Cantidad	CAPITAL	Personal	Contribucion	Cantidad	CAPITAL	Personal	Cont. ibucion

I. — Departamento La Capital

1 Santa-Fé	158	539920	288	10078	—	—	—	—	10	490000	30	3683	—	—	—	—
2 San Martín	7	9440	10	469	—	—	—	—	—	—	—	—	—	—	—	—
3 San Justo	5	5525	13	303	1	17000	7	330	—	—	—	—	—	—	—	—
4 Cayastacito	3	1050	6	79	3	10500	10	462	—	—	—	—	—	—	—	—
5 Emilia	4	4850	7	641	4	40000	11	709	—	—	—	—	—	—	—	—
6 Ascochingas	3	2100	6	633	—	—	—	—	—	—	—	—	—	—	—	—
7 Monte de Vera	6	900	7	115	—	—	—	—	—	—	—	—	—	—	—	—
Total I.	186	563785	337	12318	8	67500	28	1501	10	490000	30	3683	—	—	—	—

II. — Departamento San Javier

8 San Javier	8	5125	15	131	—	—	—	—	—	—	—	—	—	—	—	—
9 Florencia	2	37000	9	—	—	—	—	—	—	—	—	—	—	—	—	—
10 Las Toscas	7	5560	10	209	—	—	—	—	—	—	—	—	—	—	—	—
11 Ocampo	16	24000	24	24	—	—	—	—	—	—	—	—	—	—	—	—
12 Las Garzas	—	—	—	—	—	—	—	—	—	—	—	—	—	—	—	—
13 El Toba	2	4500	5	52	—	—	—	—	—	—	—	—	—	—	—	—
14 Avellaneda	7	2050	9	86	—	—	—	—	—	—	—	—	—	—	—	—
15 Reconquista	14	11300	21	339	1	20000	1	182	—	—	—	—	1	5000	2	125
16 Mal Abrigo	5	1500	6	35	—	—	—	—	—	—	—	—	—	—	—	—
17 Alejandra	3	6200	6	63	—	—	—	—	—	—	—	—	—	—	—	—
Total II.	64	97235	105	939	1	20000	1	182	—	—	—	—	1	5000	2	125

III. — Departamento Las Colonias

18 Esperanza	25	6700	33	856	1	100000	9	750	—	—	—	—	1	15000	7	240
19 Monte Aguará. ...	—	—	—	—	—	—	—	—	—	—	—	—	—	—	—	—
20 Soledad	2	1300	3	55	—	—	—	—	—	—	—	—	—	—	—	—
21 Maria Luisa	1	1000	1	28	—	—	—	—	—	—	—	—	—	—	—	—
22 Providencia	4	132100	14	442	—	—	—	—	—	—	—	—	—	—	—	—
23 Constanza	—	—	—	—	—	—	—	—	—	—	—	—	—	—	—	—
24 Sunchales	2	1700	4	25	—	—	—	—	—	—	—	—	—	—	—	—
25 Progreso	—	—	—	—	—	—	—	—	—	—	—	—	—	—	—	—
26 Sarmiento	—	—	—	—	—	—	—	—	—	—	—	—	—	—	—	—
27 Lehmann	11	39600	40	699	5	159000	33	1874	—	—	—	—	1	50000	20	60
28 Egusquiza	5	9300	9	152	—	—	—	—	—	—	—	—	—	—	—	—
29 Felicia	3	3500	6	125	—	—	—	—	—	—	—	—	—	—	—	—
30 Rafaela	8	5350	16	264	—	—	—	—	—	—	—	—	1	50000	3	200
31 Castellanos	1	1000	2	15	—	—	—	—	—	—	—	—	—	—	—	—
32 Pujol	2	800	3	52	—	—	—	—	—	—	—	—	—	—	—	—
33 Humboldt	9	7200	14	337	—	—	—	—	—	—	—	—	2	8000	6	200
34 Nuevo Torino	—	—	—	—	3	26000	8	581	—	—	—	—	—	—	—	—
35 Pilar	9	17690	14	238	—	—	—	—	—	—	—	—	3	60000	8	470
36 Susana y Aurelia ..	9	3550	17	289	—	—	—	—	—	—	—	—	2	110000	9	551
37 Saguier	11	29200	22	525	—	—	—	—	—	—	—	—	—	—	—	—
38 Santo Tomé	15	8950	31	534	—	—	—	—	—	—	—	—	—	—	—	—
39 Franck	2	1200	3	258	—	—	—	—	—	—	—	—	—	—	—	—
40 Las Tunas	1	500	2	15	—	—	—	—	—	—	—	—	—	—	—	—
41 San Gerónimo	5	14550	12	378	—	—	—	—	—	—	—	—	—	—	—	—
42 Santa María	—	—	—	—	—	—	—	—	—	—	—	—	—	—	—	—
43 Angélica	2	2700	5	68	—	—	—	—	—	—	—	—	—	—	—	—
44 Quebrachales	—	—	—	—	—	—	—	—	—	—	—	—	—	—	—	—
45 San Agustín	5	6700	7	184	—	—	—	—	—	—	—	—	5	173500	4	528
46 Matilde	2	3500	6	58	—	—	—	—	—	—	—	—	1	2000	1	118
47 San Carlos	19	48900	40	1129	—	—	—	—	—	—	—	—	1	15000	4	100
48 Sauce	6	10800	10	199	—	—	—	—	—	—	—	—	4	60000	29	508
49 Argentina	1	2000	2	46	—	—	—	—	—	—	—	—	—	—	—	—
50 María Juana	5	4600	5	164	—	—	—	—	—	—	—	—	—	—	—	—
Total III.	165	364390	321	7135	9	285000	50	3205	—	—	—	—	21	549500	91	2975

LVII. — CASAS DE COMERCIO

CANTIDAD, CAPITAL, PERSONAL Y CONTRIBUCIONES QUE PAGAN EN PESOS MONEDA NACIONAL (1 \$ = 5 francos)

DISTRITOS	5 AGENCIAS EN GENERAL				6 BARRACAS DE MADERAS				7 BAZARES				8 BARBERIAS Y PELUQUERIAS			
	Cantidad	CAPITAL	Personal	Contribucion	Cantidad	CAPITAL	Personal	Contribucion	Cantidad	CAPITAL	Personal	Contribucion	Cantidad	CAPITAL	Personal	Contribucion
	18	19	20	21	22	23	24	25	26	27	28	29	30	31	32	33
I. — Departamento La Capital																
1 Santa Fé.....	12	148000	42	2103	9	86050	24	729	3	41000	7	362	4	3800	5	142
2 San Martin.....	—	—	—	—	—	—	—	—	—	—	—	—	—	—	—	—
3 San Justo.....	—	—	—	—	—	—	—	—	—	—	—	—	—	—	—	—
4 Cayastaco.....	—	—	—	—	—	—	—	—	—	—	—	—	—	—	—	—
5 Emilia.....	—	—	—	—	—	—	—	—	—	—	—	—	—	—	—	—
6 Ascochingas.....	—	—	—	—	—	—	—	—	—	—	—	—	—	—	—	—
7 Monte de Vera.....	—	—	—	—	—	—	—	—	—	—	—	—	—	—	—	—
Total I.....	12	148000	42	2103	9	86050	24	729	3	41000	7	362	4	3800	5	142
II. — Departamento San Javier																
8 San Javier.....	—	—	—	—	—	—	—	—	—	—	—	—	2	600	2	35
9 Florencia.....	—	—	—	—	—	—	—	—	—	—	—	—	—	—	—	—
10 Las Toscas.....	—	—	—	—	—	—	—	—	—	—	—	—	—	—	—	—
11 Ocampo.....	—	—	—	—	—	—	—	—	2	43000	9	—	—	—	—	—
12 Las Garzas.....	—	—	—	—	—	—	—	—	—	—	—	—	—	—	—	—
13 El Toba.....	—	—	—	—	—	—	—	—	—	—	—	—	—	—	—	—
14 Avellaneda.....	—	—	—	—	—	—	—	—	—	—	—	—	—	—	—	—
15 Reconquista.....	1	200	2	20	—	—	—	—	—	—	—	—	—	—	—	—
16 Mal Abrigo.....	—	—	—	—	—	—	—	—	—	—	—	—	—	—	—	—
17 Alejandra.....	—	—	—	—	—	—	—	—	—	—	—	—	—	—	—	—
Total II.....	1	200	2	20	—	—	—	—	2	43000	9	—	2	600	2	35
III. — Departamento Las Colonias																
18 Esperanza.....	1	80000	6	53	2	800	3	55	—	—	—	—	4	2400	5	72
19 Monte Aguará.....	—	—	—	—	—	—	—	—	—	—	—	—	—	—	—	—
20 Soledad.....	—	—	—	—	—	—	—	—	—	—	—	—	—	—	—	—
21 Maria Luisa.....	—	—	—	—	—	—	—	—	—	—	—	—	—	—	—	—
22 Providencia.....	—	—	—	—	—	—	—	—	—	—	—	—	—	—	—	—
23 Constanza.....	—	—	—	—	—	—	—	—	—	—	—	—	—	—	—	—
24 Sunchales.....	—	—	—	—	—	—	—	—	—	—	—	—	—	—	—	—
25 Progreso.....	—	—	—	—	—	—	—	—	—	—	—	—	—	—	—	—
26 Sarmiento.....	—	—	—	—	—	—	—	—	—	—	—	—	—	—	—	—
27 Lehmann.....	—	—	—	—	—	—	—	—	—	—	—	—	—	—	—	—
28 Eguasquiza.....	—	—	—	—	—	—	—	—	—	—	—	—	—	—	—	—
29 Felicia.....	—	—	—	—	—	—	—	—	—	—	—	—	—	—	—	—
30 Rafaela.....	1	500	1	115	—	—	—	—	—	—	—	—	1	2000	1	10
31 Castellanos.....	—	—	—	—	—	—	—	—	—	—	—	—	—	—	—	—
32 Pujol.....	—	—	—	—	—	—	—	—	—	—	—	—	—	—	—	—
33 Humboldt.....	—	—	—	—	—	—	—	—	—	—	—	—	—	—	—	—
34 Nuevo Torino.....	—	—	—	—	—	—	—	—	—	—	—	—	—	—	—	—
35 Pilar.....	—	—	—	—	—	—	—	—	—	—	—	—	—	—	—	—
36 Susana y Aurelia..	—	—	—	—	—	—	—	—	—	—	—	—	1	30	1	12
37 Saguier.....	—	—	—	—	—	—	—	—	—	—	—	—	—	—	—	—
38 Santo Tomé.....	—	—	—	—	—	—	—	—	—	—	—	—	—	—	—	—
39 Franck.....	—	—	—	—	—	—	—	—	—	—	—	—	—	—	—	—
40 Las Tunas.....	—	—	—	—	—	—	—	—	—	—	—	—	—	—	—	—
41 San Gerónimo.....	—	—	—	—	—	—	—	—	—	—	—	—	—	—	—	—
42 Santa Maria.....	—	—	—	—	—	—	—	—	—	—	—	—	—	—	—	—
43 Angélica.....	—	—	—	—	—	—	—	—	—	—	—	—	—	—	—	—
44 Quebrachales.....	—	—	—	—	—	—	—	—	—	—	—	—	—	—	—	—
45 San Agustin.....	—	—	—	—	—	—	—	—	—	—	—	—	—	—	—	—
46 Matilde.....	—	—	—	—	—	—	—	—	—	—	—	—	—	—	—	—
47 San Carlos.....	—	—	—	—	—	—	—	—	—	—	—	—	—	—	—	—
48 Sauce.....	—	—	—	—	—	—	—	—	—	—	—	—	—	—	—	—
49 Argentina.....	—	—	—	—	—	—	—	—	—	—	—	—	—	—	—	—
50 Maria Juana.....	—	—	—	—	—	—	—	—	—	—	—	—	—	—	—	—
Total III..	2	80500	7	168	2	800	3	55	—	—	—	—	6	4430	7	94

Generated through HathiTrust on 2025-11-06 13:02 GMT
 https://hdl.handle.net/2027/yale.39002085409531 / Public Domain

LVII. — CASAS DE COMERCIO

CANTIDAD, CAPITAL, PERSONAL Y CONTRIBUCIONES QUE PAGAN EN PESOS MONEDA NACIONAL (1 \$=5 francos)

DISTRITOS	9 BILLARES				10 BOTICAS Y FARMACIAS				11 CAFÉS				12 Carnicerías y puestos de mercado			
	Cantidad	CAPITAL	Personal	Contribucion	Cantidad	CAPITAL	Personal	Contribucion	Cantidad	CAPITAL	Personal	Contribucion	Cantidad	CAPITAL	Personal	Contribucion

I. — Departamento La Capital

1 Santa-Fé.....	6	5600	9	749	3	31000	7	471	7	16800	13	679	13	6425	22	3543
2 San Martin.....	—	—	—	—	—	—	—	—	—	—	—	—	1	300	2	43
3 San Justo.....	—	—	—	—	—	—	—	—	—	—	—	—	1	400	2	18
4 Cayastacito.....	—	—	—	—	—	—	—	—	—	—	—	—	2	6200	4	56
5 Emilia.....	1	400	1	118	—	—	—	—	—	—	—	—	—	—	—	—
6 Ascochingas.....	—	—	—	—	—	—	—	—	—	—	—	—	—	—	—	—
7 Monte de Vera.....	—	—	—	—	—	—	—	—	—	—	—	—	2	1600	4	60
Total I.....	7	6000	10	867	3	31000	7	471	7	16800	13	679	19	14925	34	3720

II. — Departamento San Javier

8 San Javier.....	1	600	1	100	2	21000	6	263	—	—	—	—	4	1150	7	522
9 Florencia.....	—	—	—	—	—	—	—	—	—	—	—	—	2	1000	6	—
10 Las Toscas.....	—	—	—	—	1	150	1	25	—	—	—	—	1	2000	4	270
11 Ocampo.....	—	—	—	—	—	—	—	—	1	5000	5	—	—	—	—	—
12 Las Garzas.....	—	—	—	—	—	—	—	—	—	—	—	—	—	—	—	—
13 El Toba.....	—	—	—	—	—	—	—	—	—	—	—	—	—	—	—	—
14 Avellaneda.....	—	—	—	—	—	—	—	—	—	—	—	—	—	—	—	—
15 Reconquista.....	—	—	—	—	1	4200	1	—	1	1000	3	135	6	3400	13	114
16 Mal Abrigo.....	—	—	—	—	—	—	—	—	—	—	—	—	—	—	—	—
17 Alejandra.....	—	—	—	—	—	—	—	—	—	—	—	—	—	—	—	—
Total II.....	1	600	1	100	4	25350	8	288	2	6000	8	135	13	7550	30	906

III. — Departamento Las Colonias

18 Esperanza.....	—	—	—	—	3	9000	5	300	3	4250	5	244	6	15650	18	1875
19 Monte Aguará.....	—	—	—	—	—	—	—	—	—	—	—	—	—	—	—	—
20 Soledad.....	—	—	—	—	—	—	—	—	—	—	—	—	—	—	—	—
21 Maria Luisa.....	—	—	—	—	—	—	—	—	—	—	—	—	—	—	—	—
22 Providencia.....	—	—	—	—	1	500	2	—	—	—	—	—	1	500	3	10
23 Constanza.....	—	—	—	—	—	—	—	—	—	—	—	—	—	—	—	—
24 Sunchales.....	—	—	—	—	—	—	—	—	—	—	—	—	—	—	—	—
25 Progreso.....	—	—	—	—	—	—	—	—	—	—	—	—	2	2000	4	38
26 Sarmiento.....	—	—	—	—	—	—	—	—	—	—	—	—	—	—	—	—
27 Lehmann.....	—	—	—	—	2	37000	6	105	—	—	—	—	7	18900	25	927
28 Egusquiza.....	—	—	—	—	—	—	—	—	—	—	—	—	1	900	4	10
29 Felicia.....	—	—	—	—	—	—	—	—	—	—	—	—	2	6600	8	303
30 Rafaela.....	—	—	—	—	1	3000	1	20	1	800	1	35	6	4670	12	943
31 Castellanos.....	—	—	—	—	—	—	—	—	—	—	—	—	—	—	—	—
32 Pujol.....	—	—	—	—	—	—	—	—	—	—	—	—	—	—	—	—
33 Humboldt.....	—	—	—	—	—	—	—	—	1	500	2	15	—	—	—	—
34 Nuevo Torino.....	—	—	—	—	—	—	—	—	—	—	—	—	—	—	—	—
35 Pilar.....	—	—	—	—	1	1800	1	100	1	3000	2	200	3	2525	6	73
36 Susana y Aurelia.....	—	—	—	—	1	500	1	20	—	—	—	—	3	1200	9	66
37 Saguier.....	—	—	—	—	—	—	—	—	—	—	—	—	1	1500	2	80
38 Santo Tomás.....	—	—	—	—	—	—	—	—	—	—	—	—	2	250	4	40
39 Franck.....	—	—	—	—	—	—	—	—	—	—	—	—	—	—	—	—
40 Las Tunas.....	1	800	1	100	—	—	—	—	—	—	—	—	—	—	—	—
41 San Gerónimo.....	—	—	—	—	—	—	—	—	—	—	—	—	1	1000	3	315
42 Santa María.....	—	—	—	—	—	—	—	—	—	—	—	—	1	200	2	10
43 Angélica.....	—	—	—	—	—	—	—	—	—	—	—	—	—	—	—	—
44 Quebrachales.....	—	—	—	—	—	—	—	—	—	—	—	—	—	—	—	—
45 San Agustín.....	—	—	—	—	—	—	—	—	—	—	—	—	1	1000	3	15
46 Matilde.....	—	—	—	—	—	—	—	—	—	—	—	—	—	—	—	—
47 San Carlos.....	4	14050	4	274	2	6500	2	174	—	—	—	—	5	17000	13	2307
48 Sauce.....	—	—	—	—	—	—	—	—	—	—	—	—	—	—	—	—
49 Argentina.....	—	—	—	—	—	—	—	—	—	—	—	—	—	—	—	—
50 Maria Juana.....	—	—	—	—	—	—	—	—	—	—	—	—	1	300	1	11
Total III.....	5	14850	5	374	11	58300	18	719	6	8550	10	494	43	74195	117	7023

LVII. — CASAS DE COMERCIO

CANTIDAD, CAPITAL, PERSONAL Y CONTRIBUCIONES QUE PAGAN EN PESOS MONEDA NACIONAL (1 \$ = 5 francos)

DISTRITOS	13 CARBONERIAS				14 CASAS INTRODUCTORAS				15 Casas de remates y comisiones				16 CLUBS			
	Cantidad	CAPITAL	Personal	Contribucion	Cantidad	CAPITAL	Personal	Contribucion	Cantidad	CAPITAL	Personal	Contribucion	Cantidad	CAPITAL	Personal	Contribucion
	50	51	52	53	54	55	56	57	58	59	60	61	62	63	64	65
I. — Departamento La Capital																
1 Santa-Fé.....	2	4900	6	124	2	44000	32	432	2	10500	8	468	1	6000	3	—
2 San Martín.....	—	—	—	—	—	—	—	—	—	—	—	—	—	—	—	—
3 San Justo.....	—	—	—	—	—	—	—	—	—	—	—	—	—	—	—	—
4 Cayastaco.....	—	—	—	—	—	—	—	—	—	—	—	—	—	—	—	—
5 Emilia.....	—	—	—	—	—	—	—	—	—	—	—	—	—	—	—	—
6 Ascochingas.....	—	—	—	—	—	—	—	—	—	—	—	—	—	—	—	—
7 Monte de Vera.....	—	—	—	—	—	—	—	—	—	—	—	—	—	—	—	—
Total I.....	2	4900	6	124	2	44000	32	432	2	10500	8	468	1	6000	3	—
II. — Departamento San Javier																
8 San Javier.....	—	—	—	—	—	—	—	—	—	—	—	—	—	—	—	—
9 Florencia.....	—	—	—	—	—	—	—	—	—	—	—	—	—	—	—	—
10 Las Toscas.....	—	—	—	—	—	—	—	—	—	—	—	—	—	—	—	—
11 Ocampo.....	—	—	—	—	—	—	—	—	—	—	—	—	—	—	—	—
12 Las Garzas.....	—	—	—	—	—	—	—	—	—	—	—	—	—	—	—	—
13 El Toba.....	—	—	—	—	—	—	—	—	—	—	—	—	—	—	—	—
14 Avellaneda.....	—	—	—	—	—	—	—	—	—	—	—	—	—	—	—	—
15 Reconquista.....	—	—	—	—	—	—	—	—	—	—	—	—	—	—	—	—
16 Mal Abrigo.....	—	—	—	—	—	—	—	—	—	—	—	—	—	—	—	—
17 Alejandra.....	—	—	—	—	—	—	—	—	—	—	—	—	—	—	—	—
Total II.....	—	—	—	—	—	—	—	—	—	—	—	—	—	—	—	—
III. — Departamento Las Colonias																
18 Esperanza.....	—	—	—	—	—	—	—	—	—	—	—	—	—	—	—	—
19 Monte Aguata.....	—	—	—	—	—	—	—	—	—	—	—	—	—	—	—	—
20 Soledad.....	—	—	—	—	—	—	—	—	—	—	—	—	—	—	—	—
21 María Luisa.....	—	—	—	—	—	—	—	—	—	—	—	—	—	—	—	—
22 Providencia.....	—	—	—	—	—	—	—	—	—	—	—	—	—	—	—	—
23 Constanza.....	—	—	—	—	—	—	—	—	—	—	—	—	—	—	—	—
24 Sunchales.....	—	—	—	—	—	—	—	—	—	—	—	—	—	—	—	—
25 Progreso.....	—	—	—	—	—	—	—	—	—	—	—	—	—	—	—	—
26 Sarmiento.....	—	—	—	—	—	—	—	—	—	—	—	—	—	—	—	—
27 Lehmann.....	—	—	—	—	—	—	—	—	1	15000	4	475	—	—	—	—
28 Egusquiza.....	—	—	—	—	—	—	—	—	—	—	—	—	—	—	—	—
29 Felicia.....	—	—	—	—	—	—	—	—	—	—	—	—	—	—	—	—
30 Rafaela.....	—	—	—	—	—	—	—	—	—	—	—	—	—	—	—	—
31 Castellanos.....	—	—	—	—	—	—	—	—	—	—	—	—	—	—	—	—
32 Pujol.....	—	—	—	—	—	—	—	—	—	—	—	—	—	—	—	—
33 Humboldt.....	—	—	—	—	—	—	—	—	—	—	—	—	—	—	—	—
34 Nuevo Torino.....	—	—	—	—	—	—	—	—	—	—	—	—	—	—	—	—
35 Pilar.....	—	—	—	—	—	—	—	—	—	—	—	—	—	—	—	—
36 Susana y Aurelia..	—	—	—	—	—	—	—	—	—	—	—	—	—	—	—	—
37 Saguier.....	—	—	—	—	—	—	—	—	—	—	—	—	—	—	—	—
38 Santo Tomás.....	—	—	—	—	—	—	—	—	—	—	—	—	—	—	—	—
39 Franck.....	—	—	—	—	—	—	—	—	—	—	—	—	—	—	—	—
40 Las Tunas.....	—	—	—	—	—	—	—	—	—	—	—	—	—	—	—	—
41 San Gerónimo.....	—	—	—	—	—	—	—	—	—	—	—	—	—	—	—	—
42 Santa María.....	—	—	—	—	—	—	—	—	—	—	—	—	—	—	—	—
43 Angélica.....	—	—	—	—	—	—	—	—	—	—	—	—	—	—	—	—
44 Quebrachales.....	—	—	—	—	—	—	—	—	—	—	—	—	—	—	—	—
45 San Agustín.....	—	—	—	—	—	—	—	—	—	—	—	—	—	—	—	—
46 Matilde.....	—	—	—	—	—	—	—	—	—	—	—	—	—	—	—	—
47 San Carlos.....	—	—	—	—	2	35000	5	854	—	—	—	—	—	—	—	—
48 Sauce.....	—	—	—	—	—	—	—	—	—	—	—	—	—	—	—	—
49 Argentina.....	—	—	—	—	—	—	—	—	—	—	—	—	—	—	—	—
50 María Juana.....	—	—	—	—	—	—	—	—	—	—	—	—	—	—	—	—
Total III.....	—	—	—	—	2	35000	5	854	1	15000	4	475	—	—	—	—

Generated through HathiTrust on 2025-11-06 13:02 GMT
 https://hdl.handle.net/2027/yale.39002085409531 / Public Domain

LVII. — CASAS DE COMERCIO

CANTIDAD, CAPITAL, PERSONAL Y CONTRIBUCIONES QUE PAGAN, EN PESOS MONEDA NACIONAL (1 \$ = 5 francos)

DISTRITOS	17 CORRALONES DE CARROS				18 Despacho de bebidas				19 FERRETERIAS				20 FONDAS, RESTAURANTS, BODEGONES Y POSADAS				21 HOTELES			
	Cantidad	CAPITAL	Personal	Contribucion	Cantidad	CAPITAL	Personal	Contribucion	Cantidad	CAPITAL	Personal	Contribucion	Cantidad	CAPITAL	Personal	Contribucion	Cantidad	CAPITAL	Personal	Contribucion
I. — Departamento La Capital																				
1 Santa Fé.....	1	1200	9	80	4	5315	7	1053	3	175000	28	1167	18	21840	49	1579	6	64000	46	1266
2 San Martín.....	—	—	—	—	—	—	—	—	—	—	—	—	—	—	—	—	—	—	—	—
3 San Justo.....	—	—	—	—	—	—	—	—	—	—	—	—	—	—	—	—	—	—	—	—
4 Cayastacito.....	—	—	—	—	—	—	—	—	—	—	—	—	—	—	—	—	—	—	—	—
5 Emilia.....	—	—	—	—	—	—	—	—	—	—	—	—	—	—	—	—	—	—	—	—
6 Ascochingas.....	—	—	—	—	—	—	—	—	—	—	—	—	—	—	—	—	—	—	—	—
7 Monte de Vera.....	—	—	—	—	—	—	—	—	—	—	—	—	—	—	—	—	—	—	—	—
Total I.....	1	1200	9	80	4	5315	7	1053	3	175000	28	1167	18	21840	49	1579	6	64000	46	1266
II. — Departamento San Javier																				
8 San Javier.....	—	—	—	—	—	—	—	—	—	—	—	—	3	1400	9	216	—	—	—	—
9 Florencia.....	—	—	—	—	—	—	—	—	—	—	—	—	1	3000	6	—	—	—	—	—
10 Las Toscas.....	—	—	—	—	—	—	—	—	—	—	—	—	—	—	—	—	—	—	—	—
11 Ocampo.....	—	—	—	—	—	—	—	—	—	—	—	—	1	1000	1	—	—	—	—	—
12 Las Garzas.....	—	—	—	—	—	—	—	—	—	—	—	—	—	—	—	—	—	—	—	—
13 El Toba.....	—	—	—	—	—	—	—	—	—	—	—	—	—	—	—	—	—	—	—	—
14 Avellaneda.....	—	—	—	—	—	—	—	—	—	—	—	—	—	—	—	—	—	—	—	—
15 Reconquista.....	—	—	—	—	—	—	—	—	—	—	—	—	1	300	3	62	1	2000	6	118
16 Mal Abrigo.....	—	—	—	—	—	—	—	—	—	—	—	—	3	1500	10	90	—	—	—	—
17 Alejandra.....	—	—	—	—	—	—	—	—	—	—	—	—	—	—	—	—	—	—	—	—
Total II.....	—	—	—	—	—	—	—	—	—	—	—	—	9	7200	29	368	1	2000	6	118
III. — Departamento Las Colonias																				
18 Esperanza.....	—	—	—	—	—	—	—	—	1	15000	2	350	5	7300	14	443	1	15000	9	340
19 Monte Aguará.....	—	—	—	—	—	—	—	—	—	—	—	—	—	—	—	—	—	—	—	—
20 Soledad.....	—	—	—	—	—	—	—	—	—	—	—	—	—	—	—	—	—	—	—	—
21 María Luisa.....	—	—	—	—	—	—	—	—	—	—	—	—	—	—	—	—	—	—	—	—
22 Providencia.....	—	—	—	—	—	—	—	—	—	—	—	—	2	5000	8	260	—	—	—	—
23 Constanza.....	—	—	—	—	—	—	—	—	—	—	—	—	—	—	—	—	—	—	—	—
24 Sunchales.....	—	—	—	—	—	—	—	—	—	—	—	—	—	—	—	—	—	—	—	—
25 Progreso.....	—	—	—	—	—	—	—	—	—	—	—	—	2	3000	5	81	—	—	—	—
26 Sarmiento.....	—	—	—	—	—	—	—	—	—	—	—	—	—	—	—	—	—	—	—	—
27 Lehmann.....	—	—	—	—	—	—	—	—	—	—	—	—	10	46100	31	832	—	—	—	—
28 Egusquiza.....	—	—	—	—	—	—	—	—	—	—	—	—	—	—	—	—	—	—	—	—
29 Felicia.....	—	—	—	—	—	—	—	—	—	—	—	—	1	500	6	88	1	10000	6	87
30 Rafaela.....	1	1000	2	40	—	—	—	—	—	—	—	—	7	24900	28	950	1	6000	8	160
31 Castellanos.....	—	—	—	—	—	—	—	—	—	—	—	—	—	—	—	—	—	—	—	—
32 Pujol.....	—	—	—	—	—	—	—	—	—	—	—	—	—	—	—	—	—	—	—	—
33 Humboldt.....	—	—	—	—	—	—	—	—	—	—	—	—	1	2000	6	42	—	—	—	—
34 Nuevo Torino.....	—	—	—	—	—	—	—	—	—	—	—	—	—	—	—	—	—	—	—	—
35 Pilar.....	2	20500	6	190	—	—	—	—	—	—	—	—	3	6170	11	337	1	2500	6	87
36 Susana y Aurelia.....	—	—	—	—	—	—	—	—	—	—	—	—	8	5900	20	794	—	—	—	—
37 Sagüer.....	—	—	—	—	—	—	—	—	—	—	—	—	—	—	—	—	—	—	—	—
38 Santo Tomás.....	—	—	—	—	—	—	—	—	—	—	—	—	—	—	—	—	—	—	—	—
39 Franck.....	—	—	—	—	—	—	—	—	—	—	—	—	—	—	—	—	—	—	—	—
40 Las Tunas.....	—	—	—	—	—	—	—	—	—	—	—	—	1	1500	8	17	—	—	—	—
41 San Gerónimo.....	—	—	—	—	—	—	—	—	—	—	—	—	2	9100	10	218	—	—	—	—
42 Santa María.....	—	—	—	—	—	—	—	—	—	—	—	—	—	—	—	—	—	—	—	—
43 Angélica.....	—	—	—	—	—	—	—	—	—	—	—	—	—	—	—	—	—	—	—	—
44 Quebrachales.....	—	—	—	—	—	—	—	—	—	—	—	—	—	—	—	—	—	—	—	—
45 San Agustín.....	—	—	—	—	—	—	—	—	—	—	—	—	4	5250	9	262	—	—	—	—
46 Matilde.....	—	—	—	—	—	—	—	—	—	—	—	—	—	—	—	—	—	—	—	—
47 San Carlos.....	3	22300	4	700	—	—	—	—	—	—	—	—	7	18800	25	805	—	—	—	—
48 Sauce.....	—	—	—	—	—	—	—	—	1	3000	2	20	1	1000	5	31	—	—	—	—
49 Argentina.....	—	—	—	—	—	—	—	—	—	—	—	—	—	—	—	—	—	—	—	—
50 María Juana.....	—	—	—	—	—	—	—	—	—	—	—	—	—	—	—	—	—	—	—	—
Total III.....	6	43800	12	930	—	—	—	—	2	18000	4	370	54	136520	186	5160	4	33500	29	674

Generated through HathiTrust on 2025-11-06 13:02 GMT
https://hdl.handle.net/2027/yale.39002085409531 / Public Domain

LVII. — CASAS DE COMERCIO

CANTIDAD, CAPITAL, PERSONAL Y CONTRIBUCIONES QUE PAGAN EN PESOS MONEDA NACIONAL (1 \$ = 5 francos)

DISTRITOS	22 LIBRERIAS Y PAPELERIAS				23 MERCERIAS				24 MERCACHIFLES				25 PINTURERIAS			
	Cantidad	CAPITAL	Personal	Contribucion	Cantidad	CAPITAL	Personal	Contribucion	Cantidad	CAPITAL	Personal	Contribucion	Cantidad	CAPITAL	Personal	Contribucion
	80	87	88	89	90	91	92	93	94	95	96	97	98	99	100	101

I. — Departamento La Capital

1 Santa-Fé.....	3	46000	23	523	3	16150	4	274	3	2500	4	268	2	1800	7	60
2 San Martín.....	—	—	—	—	—	—	—	—	1	800	2	250	—	—	—	—
3 San Justo.....	—	—	—	—	—	—	—	—	—	—	—	—	—	—	—	—
4 Cayastacito.....	—	—	—	—	—	—	—	—	—	—	—	—	—	—	—	—
5 Emilia.....	—	—	—	—	—	—	—	—	—	—	—	—	—	—	—	—
6 Ascochingas.....	—	—	—	—	—	—	—	—	—	—	—	—	—	—	—	—
7 Monte de Vera....	—	—	—	—	—	—	—	—	—	—	—	—	—	—	—	—
Total I.....	3	46000	23	523	3	16150	4	274	4	3300	6	518	2	1800	7	60

II. — Departamento San Javier

8 San Javier.....	—	—	—	—	—	—	—	—	—	—	—	—	—	—	—	—
9 Florencia.....	—	—	—	—	—	—	—	—	—	—	—	—	—	—	—	—
10 Las Toscas.....	—	—	—	—	—	—	—	—	—	—	—	—	—	—	—	—
11 Ocampo.....	—	—	—	—	—	—	—	—	—	—	—	—	—	—	—	—
12 Las Garzas.....	—	—	—	—	—	—	—	—	—	—	—	—	—	—	—	—
13 El Toba.....	—	—	—	—	—	—	—	—	—	—	—	—	—	—	—	—
14 Avellaneda.....	—	—	—	—	—	—	—	—	—	—	—	—	—	—	—	—
15 Reconquista.....	—	—	—	—	—	—	—	—	—	—	—	—	—	—	—	—
16 Mal Abrigo.....	—	—	—	—	—	—	—	—	—	—	—	—	—	—	—	—
17 Alejandra.....	—	—	—	—	—	—	—	—	—	—	—	—	—	—	—	—
Total II.....	—	—	—	—	—	—	—	—	—	—	—	—	—	—	—	—

III. — Departamento Las Colonias

18 Esperanza.....	1	2000	1	45	—	—	—	—	—	—	—	—	1	200	3	35
19 Monte Aguará.....	—	—	—	—	—	—	—	—	—	—	—	—	—	—	—	—
20 Soledad.....	—	—	—	—	—	—	—	—	—	—	—	—	—	—	—	—
21 María Luisa.....	—	—	—	—	—	—	—	—	—	—	—	—	—	—	—	—
22 Providencia.....	—	—	—	—	—	—	—	—	—	—	—	—	—	—	—	—
23 Constanza.....	—	—	—	—	—	—	—	—	—	—	—	—	—	—	—	—
24 Sunchales.....	—	—	—	—	—	—	—	—	—	—	—	—	—	—	—	—
25 Progreso.....	—	—	—	—	—	—	—	—	—	—	—	—	—	—	—	—
26 Sarmiento.....	—	—	—	—	—	—	—	—	—	—	—	—	—	—	—	—
27 Lehmann.....	—	—	—	—	—	—	—	—	—	—	—	—	—	—	—	—
28 Egusquiza.....	—	—	—	—	—	—	—	—	—	—	—	—	—	—	—	—
29 Felicia.....	—	—	—	—	—	—	—	—	—	—	—	—	—	—	—	—
30 Rafaela.....	—	—	—	—	—	—	—	—	—	—	—	—	—	—	—	—
31 Castellanos.....	—	—	—	—	—	—	—	—	—	—	—	—	—	—	—	—
32 Pujol.....	—	—	—	—	—	—	—	—	—	—	—	—	—	—	—	—
33 Humboldt.....	—	—	—	—	—	—	—	—	—	—	—	—	—	—	—	—
34 Nuevo Torino.....	—	—	—	—	—	—	—	—	—	—	—	—	—	—	—	—
35 Pilar.....	—	—	—	—	—	—	—	—	—	—	—	—	—	—	—	—
36 Susana y Aurelia...	—	—	—	—	—	—	—	—	—	—	—	—	—	—	—	—
37 Saguier.....	—	—	—	—	—	—	—	—	—	—	—	—	—	—	—	—
38 Santo Tomé.....	—	—	—	—	—	—	—	—	—	—	—	—	—	—	—	—
39 Franck.....	—	—	—	—	—	—	—	—	—	—	—	—	—	—	—	—
40 Las Tunas.....	—	—	—	—	—	—	—	—	—	—	—	—	—	—	—	—
41 San Gerónimo.....	—	—	—	—	—	—	—	—	—	—	—	—	—	—	—	—
42 Santa María.....	—	—	—	—	—	—	—	—	—	—	—	—	—	—	—	—
43 Angélica.....	—	—	—	—	—	—	—	—	—	—	—	—	—	—	—	—
44 Quebrachales.....	—	—	—	—	—	—	—	—	—	—	—	—	—	—	—	—
45 San Agustín.....	—	—	—	—	—	—	—	—	—	—	—	—	—	—	—	—
46 Matilde.....	—	—	—	—	—	—	—	—	—	—	—	—	—	—	—	—
47 San Carlos.....	—	—	—	—	—	—	—	—	1	100	1	7	—	—	—	—
48 Sauce.....	—	—	—	—	—	—	—	—	—	—	—	—	—	—	—	—
49 Argentina.....	—	—	—	—	—	—	—	—	—	—	—	—	—	—	—	—
50 María Juana.....	—	—	—	—	—	—	—	—	—	—	—	—	—	—	—	—
Total III.....	1	2000	1	45	—	—	—	—	1	100	1	7	1	200	3	35

LVII. — CASAS DE COMERCIO

CANTIDAD, CAPITAL, PERSONAL Y CONTRIBUCIONES QUE PAGAN EN PESÓS MONEDA NACIONAL (1 \$ = 5 francos)

DISTRITOS	26 TIENDAS				27 TIENDAS Y ALMACENES				28 VARIOS				26 TOTAL GENERAL			
	Cantidad	CAPITAL	Personal	Contribucion	Cantidad	CAPITAL	Personal	Contribucion	Cantidad	CAPITAL	Personal	Contribucion	Cantidad	CAPITAL	Personal	Contribucion
	102	103	104	105	106	107	108	109	110	111	112	113	114	115	116	117
I. — Departamento La Capital																
1 Santa-Fé	7	250000	31	1455	12	330000	52	2351	8	86300	57	1818	302	2434100	813	35457
2 San Martin	—	—	—	—	3	15000	8	752	—	—	—	—	11	25240	20	1471
3 San Justo	1	500	2	37	1	8000	3	150	—	—	—	—	9	31325	27	863
4 Cayastacito	—	—	—	—	1	1500	2	316	—	—	—	—	8	13450	20	875
5 Emilia	—	—	—	—	5	40000	14	997	—	—	—	—	16	91450	37	2521
6 Ascochingas	—	—	—	—	1	20000	5	300	—	—	—	—	4	22100	11	933
7 Monte de Vera ...	—	—	—	—	—	—	—	—	—	—	—	—	8	2500	11	175
Total I.	8	250500	33	1492	23	414500	84	4866	8	86300	57	1818	358	2620165	939	42295
II. — Departamento San Javier																
8 San Javier	—	—	—	—	4	102000	19	1183	—	—	—	—	24	131875	59	2450
9 Florencia	—	—	—	—	—	—	—	—	—	—	—	—	5	41000	21	—
10 Las Toscas	—	—	—	—	11	25900	23	688	—	—	—	—	20	33610	38	1192
11 Ocampo	—	—	—	—	—	—	—	—	—	—	—	—	20	73000	39	24
12 Las Garzas	2	3200	2	30	—	—	—	—	—	—	—	—	2	3200	2	30
13 El Toba	—	—	—	—	—	—	—	—	—	—	—	—	2	4500	5	52
14 Avellaneda	1	1630	2	30	1	3000	1	60	—	—	—	—	9	6680	12	176
15 Reconquista	—	—	—	—	15	153800	37	1842	1	2000	1	79	43	203200	90	3016
16 Mal Abrigo	—	—	—	—	5	36000	16	109	—	—	—	—	13	39000	32	234
17 Alejandra	—	—	—	—	—	—	—	—	—	—	—	—	3	6200	6	63
Total II.	3	4830	4	60	36	320700	96	3882	1	2000	1	79	141	542265	304	7237
III. — Departamento Las Colonias																
18 Esperanza	—	—	—	—	14	311500	60	3325	—	—	—	—	69	584800	180	8983
19 Monte Aguará	—	—	—	—	1	1500	1	150	—	—	—	—	1	1500	1	150
20 Soledad	—	—	—	—	1	2000	2	60	—	—	—	—	3	3300	5	115
21 Maria Luisa	—	—	—	—	1	4000	1	120	—	—	—	—	2	5000	2	148
22 Providencia ...	—	—	—	—	2	90000	9	510	1	3000	5	300	11	231100	41	1522
23 Constanza	—	—	—	—	1	12000	2	—	—	—	—	—	1	12000	2	—
24 Sunchales	—	—	—	—	3	5500	13	185	—	—	—	—	5	7200	17	210
25 Progreso	—	—	—	—	4	52000	14	559	—	—	—	—	8	57000	23	678
26 Sarmiento	—	—	—	—	1	10000	3	70	—	—	—	—	1	10000	3	70
27 Lehmann	3	85000	14	850	5	102500	39	1629	—	—	—	—	45	553100	212	7451
28 Egusquiza	—	—	—	—	2	35000	13	551	—	—	—	—	6	10200	13	162
29 Felicia	—	—	—	—	2	35000	13	551	—	—	—	—	9	55600	39	1154
30 Rafaela	3	8800	6	400	11	174500	44	2885	—	—	—	—	42	281520	123	6022
31 Castellanos	—	—	—	—	2	8500	5	50	—	—	—	—	3	9500	7	65
32 Pujol	—	—	—	—	—	—	—	—	—	—	—	—	2	800	3	52
33 Humboldt	—	—	—	—	3	51000	14	647	—	—	—	—	16	68700	42	1241
34 Nuevo Torino	—	—	—	—	—	—	—	—	—	—	—	—	3	26000	8	581
35 Pilar	—	—	—	—	5	153000	30	1414	—	—	—	—	29	267215	85	3121
36 Susana y Aurelia ..	—	—	—	—	5	58000	33	1591	—	—	—	—	28	179150	89	3311
37 Saguier	—	—	—	—	—	—	—	—	—	—	—	—	12	30700	24	605
38 Santo Tomé	—	—	—	—	1	3000	2	50	—	—	—	—	18	12200	37	624
39 Franck	—	—	—	—	2	31000	5	670	—	—	—	—	4	32200	8	928
40 Las Tunas	—	—	—	—	1	5000	2	82	—	—	—	—	4	7800	13	214
41 San Gerónimo	—	—	—	—	4	119000	24	1731	—	—	—	—	12	143650	49	2642
42 Santa Maria	—	—	—	—	4	19300	7	222	—	—	—	—	5	19500	9	232
43 Angélica	1	2000	3	40	—	—	—	—	—	—	—	—	3	4700	8	108
44 Quebrachales	—	—	—	—	5	11900	15	321	—	—	—	—	5	11900	15	321
45 San Agustín	—	—	—	—	5	61000	15	845	—	—	—	—	20	247450	38	1834
46 Matilde	—	—	—	—	—	—	—	—	—	—	—	—	3	5500	7	176
47 San Carlos	—	—	—	—	11	222000	46	2642	—	—	—	—	55	399650	144	8992
48 Sauce	—	—	—	—	6	41000	15	148	—	—	—	—	18	121800	61	906
49 Argentina	—	—	—	—	6	49000	16	701	—	—	—	—	7	51000	18	747
50 Maria Juana	—	—	—	—	—	—	—	—	—	—	—	—	6	4900	6	175
Total III.	7	95800	23	1290	106	1633200	430	21158	1	3000	5	300	456	3456635	1332	53540

Generated through HathiTrust on 2025-11-06 13:02 GMT
https://hdl.handle.net/2027/yale.39002085409531 / Public Domain

LVII. — CASAS DE COMERCIO

CANTIDAD, CAPITAL, PERSONAL Y CONTRIBUCIONES QUE PAGAN, EN PESOS MONEDA NACIONAL (1 \$=5 francos)

DISTRITOS	1				2				3				4			
	ALMACENES				ALMACENES DE CAMPAÑA				ALMACENES POR MAYOR				ACOPIO DE FRUTOS			
	Cantidad	CAPITAL	Personal	Contribucion	Cantidad	CAPITAL	Personal	Contribucion	Cantidad	CAPITAL	Personal	Contribucion	Cantidad	CAPITAL	Personal	Contribucion
I	2	3	4	5	6	7	8	9	10	11	12	13	14	15	16	17

IV. — Departamento San José

51 Helvecia.....	10	25060	29	428	—	—	—	—	—	—	—	—	—	—	—	—
52 Cayastá.....	5	3200	5	139	—	—	—	—	—	—	—	—	I	8000	I	62
53 Santa Rosa.....	8	2680	14	177	3	67500	9	577	—	—	—	—	I	3500	2	146
54 San José del Rincon.	24	14300	48	466	—	—	—	—	—	—	—	—	—	—	—	—
Total IV.....	47	45240	96	1210	3	67500	9	577	—	—	—	—	2	11500	3	208

V. — Departamento San Gerónimo

55 Coronda.....	14	20050	24	522	I	25000	4	100	—	—	—	—	—	—	—	—
56 Oroño y Gessler ..	2	1500	5	48	I	10000	4	150	—	—	—	—	I	20000	8	120
57 Galvez.....	5	20200	10	329	—	—	—	—	—	—	—	—	6	228700	21	842
58 Belgrano.....	6	11500	15	253	—	—	—	—	—	—	—	—	I	2500	5	100
59 San Martin.....	6	5050	8	247	—	—	—	—	—	—	—	—	2	25000	6	120
60 Sastre.....	I	2500	2	50	—	—	—	—	—	—	—	—	—	—	—	—
61 Piamonte.....	—	—	—	—	I	10000	2	375	—	—	—	—	—	—	—	—
62 San Genaro.....	7	15000	14	610	—	—	—	—	—	—	—	—	—	—	—	—
63 Irigoyen.....	9	25500	21	1173	2	32000	13	390	—	—	—	—	3	57500	15	747
64 Gaboto.....	7	10450	15	439	—	—	—	—	—	—	—	—	I	1000	I	143
Total V.....	57	111750	114	3671	5	77000	23	1015	—	—	—	—	14	334700	56	2072

VI. — Departamento Iriondo

65 Cañada de Gomez ..	23	16750	42	1057	—	—	—	—	—	—	—	—	3	30000	9	380
66 Carcaraña Abajo ..	5	14000	13	762	—	—	—	—	—	—	—	—	—	—	—	—
67 Carcaraña Oeste ..	I	350	I	70	—	—	—	—	—	—	—	—	—	—	—	—
68 Santa Teresa.....	—	—	—	—	II	200000	94	3403	—	—	—	—	I	13000	I	6
69 Amistad.....	—	—	—	—	—	—	—	—	—	—	—	—	—	—	—	—
70 Tortugas.....	3	9950	6	400	3	38700	15	500	—	—	—	—	I	50000	2	20
71 Correa.....	2	3500	5	277	I	200	2	102	—	—	—	—	I	2000	I	180
72 Bustinza.....	—	—	—	—	4	34000	14	930	—	—	—	—	I	22000	4	10
73 Armstrong.....	11	4800	16	598	2	240000	17	1036	—	—	—	—	I	5000	I	80
Total VI.....	45	49350	83	3164	21	512900	142	5971	—	—	—	—	8	122000	18	676

VII. — Departamento San Lorenzo

74 San Lorenzo.....	22	21050	56	1325	—	—	—	—	—	—	—	—	2	12350	39	610
75 Jesús Maria.....	14	12266	24	761	4	71000	21	1755	—	—	—	—	—	—	—	—
76 Desmochado Abajo	—	—	—	—	—	—	—	—	—	—	—	—	—	—	—	—
77 Alberdi.....	8	9800	16	578	—	—	—	—	—	—	—	—	I	500	I	100
78 Bernstadt (Roldan).	13	14200	24	922	I	200000	3	266	—	—	—	—	—	—	—	—
79 Carcaraña.....	12	23270	30	694	—	—	—	—	—	—	—	—	—	—	—	—
80 Clodomira.....	4	6500	7	—	—	—	—	—	—	—	—	—	—	—	—	—
81 Candelaria.....	23	49050	37	520	—	—	—	—	2	50000	6	—	3	50200	4	—
82 General Roca.....	—	—	—	—	I	45000	12	650	—	—	—	—	—	—	—	—
83 Urquiza.....	4	9000	10	167	4	70000	13	1225	—	—	—	—	I	4000	4	—
84 San José de la Esquina.....	7	18100	20	964	—	—	—	—	—	—	—	—	—	—	—	—
Total VII.....	107	163236	224	5931	10	386000	49	3896	2	50000	6	—	7	67050	48	710

LVII. — CASAS DE COMERCIO

CANTIDAD, CAPITAL, PERSONAL Y CONTRIBUCIONES QUE PAGAN EN PESOS MONEDA NACIONAL (1 \$ = 5 francos)

DISTRITOS	5				6				7				8			
	AGENCIAS EN GENERAL				BARRACAS DE MADERAS				BAZARES				BARBERIAS Y PELUQUERIAS			
	Cantidad	CAPITAL	Personal	Contribucion	Cantidad	CAPITAL	Personal	Contribucion	Cantidad	CAPITAL	Personal	Contribucion	Cantidad	CAPITAL	Personal	Contribucion
18	19	20	21	22	23	24	25	26	27	28	29	30	31	32	33	

IV. — Departamento San José

51 Helvecia	2	3000	5	290	—	—	—	—	—	—	—	—	—	—	—	—
52 Cayastá	—	—	—	—	—	—	—	—	—	—	—	—	—	—	—	—
53 Santa Rosa	—	—	—	—	—	—	—	—	—	—	—	—	—	—	—	—
54 San José del Rincon	—	—	—	—	—	—	—	—	—	—	—	I	250	I	6	
Total IV.....	2	3000	5	290	—	—	—	—	—	—	—	I	250	I	6	

V. — Departamento San Gerónimo

55 Coronda	I	3000	2	78	I	6000	2	300	—	—	—	—	2	350	2	43
56 Oroño y Gessler ..	—	—	—	—	—	—	—	—	—	—	—	—	—	—	—	—
57 Galvez	—	—	—	—	I	5000	2	51	—	—	—	—	I	150	I	16
58 Belgrano	—	—	—	—	—	—	—	—	—	—	—	—	—	—	—	—
59 San Martin	—	—	—	—	—	—	—	—	—	—	—	—	—	—	—	—
60 Sastre	—	—	—	—	—	—	—	—	—	—	—	—	—	—	—	—
61 Piamonte	—	—	—	—	—	—	—	—	—	—	—	—	—	—	—	—
62 San Genaro	—	—	—	—	—	—	—	—	—	—	—	—	—	—	—	—
63 Irigoyen	—	—	—	—	—	—	—	—	—	—	—	—	—	—	—	—
64 Gaboto	—	—	—	—	3	1550	5	306	—	—	—	—	I	150	2	18
Total v.....	I	3000	2	78	5	12550	9	657	—	—	—	—	4	650	5	77

VI. — Departamento Iriondo

65 Cañada de Gomez.	5	143100	23	1430	—	—	—	—	—	—	—	—	4	2500	7	146
66 Carcarañá Abajo ..	—	—	—	—	—	—	—	—	—	—	—	—	—	—	—	—
67 Carcarañá Oeste...	—	—	—	—	—	—	—	—	—	—	—	—	—	—	—	—
68 Santa Teresa	—	—	—	—	—	—	—	—	—	—	—	—	I	100	I	20
69 Amistad	—	—	—	—	—	—	—	—	—	—	—	—	—	—	—	—
70 Tortugas	—	—	—	—	—	—	—	—	—	—	—	—	—	—	—	—
71 Correa	—	—	—	—	—	—	—	—	—	—	—	—	—	—	—	—
72 Bustinza	—	—	—	—	—	—	—	—	—	—	—	—	—	—	—	—
73 Armstrong	—	—	—	—	—	—	—	—	—	—	—	—	2	200	2	64
Total VI.....	5	143100	23	1430	—	—	—	—	—	—	—	—	7	2800	10	230

VII. — Departamento San Lorenzo

74 San Lorenzo	—	—	—	—	I	20000	3	488	—	—	—	—	2	850	2	47
75 Jesús María	I	5000	2	202	—	—	—	—	—	—	—	—	2	3025	3	49
76 Desmochado Abajo.	—	—	—	—	—	—	—	—	—	—	—	—	—	—	—	—
77 Alberdi	—	—	—	—	—	—	—	—	—	—	—	—	—	—	—	—
78 Bernstadt (Roldan).	—	—	—	—	—	—	—	—	—	—	—	—	—	—	—	—
79 Carcarañá	—	—	—	—	—	—	—	—	—	—	—	—	—	—	—	—
80 Clodomira	—	—	—	—	—	—	—	—	—	—	—	—	—	—	—	—
81 Candelaria	3	23000	367	—	2	25000	4	—	—	—	—	—	—	—	—	—
82 General Roca	—	—	—	—	—	—	—	—	—	—	—	—	—	—	—	—
83 Urquiza	—	—	—	—	—	—	—	—	—	—	—	—	—	—	—	—
84 San José de la Esquina	—	—	—	—	—	—	—	—	—	—	—	—	—	—	—	—
Total VII.....	4	28000	369	202	3	45000	7	488	—	—	—	—	4	3875	5	96

LVII. — CASAS DE COMERCIO

CANTIDAD, CAPITAL, PERSONAL Y CONTRIBUCIONES QUE PAGAN EN PESOS MONEDA NACIONAL (1 \$ = 5 francos)

DISTRITOS	9 BILLARES				10 BOTICAS Y FARMACIAS				11 C A F E S.				12 Carnicerías y puestos de mercado			
	Cantidad	CAPITAL	Personal	Contribucion	Cantidad	CAPITAL	Personal	Contribucion	Cantidad	CAPITAL	Personal	Contribucion	Cantidad	CAPITAL	Personal	Contribucion
	34	35	36	37	38	39	40	41	42	43	44	45	46	47	48	49

IV.—Departamento San José

51 Helvecia.....	I	200	2	75	2	4000	2	112	I	3000	2	96	3	2800	8	74
52 Cayastá.....	—	—	—	—	—	—	—	—	—	—	—	—	2	4500	4	364
53 Santa Rosa.....	I	200	I	89	—	—	—	—	—	—	—	—	—	—	—	—
54 San José del Rincon	—	—	—	—	I	1200	2	25	I	300	2	15	—	—	—	—
Total IV.....	2	400	3	164	3	5200	4	137	2	3300	4	111	5	7300	12	438

V.—Departamento San Gerónimo

55 Coronada.....	I	1000	2	100	—	—	—	—	3	2200	7	278	4	6700	13	74
56 Oroño y Gessler...	I	1500	4	120	I	1000	2	70	—	—	—	—	2	1500	10	650
57 Galvez.....	—	—	—	—	I	5000	2	52	—	—	—	—	3	1500	7	33
58 Belgrano.....	—	—	—	—	—	—	—	—	—	—	—	—	I	1000	2	25
59 San Martin.....	—	—	—	—	—	—	—	—	—	—	—	—	3	2200	7	980
60 Sastre.....	—	—	—	—	—	—	—	—	—	—	—	—	—	—	—	—
61 Piamonte.....	—	—	—	—	—	—	—	—	—	—	—	—	I	200	2	14
62 San Genaro.....	I	300	I	55	—	—	—	—	—	—	—	—	3	3200	5	80
63 Irigoyen.....	I	600	I	66	—	—	—	—	I	2000	4	87	2	800	4	90
64 Gaboto.....	I	300	2	87	I	50	I	—	—	—	—	—	3	680	6	84
Total v.....	5	3700	10	428	3	6050	5	122	4	4200	11	365	22	17780	56	2030

VI.—Departamento Iriondo

65 Cañada de Gomez..	I	200	I	85	2	7000	4	204	I	800	4	137	11	8050	38	386
66 Carcarañá Abajo...	—	—	—	—	—	—	—	—	—	—	—	—	I	1000	4	20
67 Carcarañá Oeste..	4	3450	5	324	—	—	—	—	—	—	—	—	—	—	—	—
68 Santa Teresa.....	—	—	—	—	—	—	—	—	—	—	—	—	I	2000	3	520
69 Amistad.....	—	—	—	—	—	—	—	—	—	—	—	—	—	—	—	—
70 Tortugas.....	—	—	—	—	—	—	—	—	—	—	—	—	3	2450	7	43
71 Correa.....	—	—	—	—	—	—	—	—	—	—	—	—	I	2000	2	12
72 Bustinza.....	—	—	—	—	—	—	—	—	—	—	—	—	—	—	—	—
73 Armstrong.....	—	—	—	—	I	1000	I	70	—	—	—	—	4	350	5	60
Total VI.....	5	3650	6	409	3	8000	5	274	I	800	4	137	21	15850	59	1041

VII.—Departamento San Lorenzo

74 San Lorenzo.....	—	—	—	—	I	7000	2	88	I	500	I	56	7	3590	12	225
75 Jesús María.....	—	—	—	—	I	1000	I	26	I	600	I	75	8	3113	14	1333
76 Desmochado Abajo.	—	—	—	—	—	—	—	—	—	—	—	—	—	—	—	—
77 Alberdi.....	—	—	—	—	—	—	—	—	—	—	—	—	3	1800	7	1007
78 Bernstadt (Roldan).	—	—	—	—	—	—	—	—	—	—	—	—	3	4000	7	988
79 Carcarañá.....	—	—	—	—	I	3000	I	74	—	—	—	—	3	10600	7	87
80 Clodomira.....	—	—	—	—	—	—	—	—	—	—	—	—	3	2300	6	—
81 Candelaria.....	—	—	—	—	2	12000	3	—	2	2150	4	—	4	5000	10	—
82 General Roca.....	—	—	—	—	I	300	I	35	—	—	—	—	I	1500	3	30
83 Urquiza.....	I	700	2	70	—	—	—	—	—	—	—	—	5	5250	10	77
84 San José de la Es- quina.....	I	1400	4	113	I	200	I	20	I	1600	I	200	6	4290	9	881
Total VII.....	2	2100	6	183	7	23500	9	243	5	4850	8	331	43	41443	85	4628

LVII. — CASAS DE COMERCIO

CANTIDAD, CAPITAL, PERSONAL Y CONTRIBUCIONES QUE PAGAN EN PESOS MONEDA NACIONAL (1 \$=5 francos)

DISTRITOS	13 CARBONERIAS				14 CASAS INTRODUCTORAS				15 Casas de remates y comisiones				16 CLUBS			
	Cantidad	CAPITAL	Personal	Contribucion	Cantidad	CAPITAL	Personal	Contribucion	Cantidad	CAPITAL	Personal	Contribucion	Cantidad	CAPITAL	Personal	Contribucion
	50	51	52	53	54	55	56	57	58	59	60	61	62	63	64	65

IV. — Departamento San José

51 Helvecia	—	—	—	—	—	—	—	—	—	—	—	—	—	—	—	—
52 Cayastá	—	—	—	—	—	—	—	—	—	—	—	—	—	—	—	—
53 Santa Rosa	—	—	—	—	—	—	—	—	—	—	—	—	—	—	—	—
54 San José del Rincon	—	—	—	—	—	—	—	—	—	—	—	—	—	—	—	—
Total IV	—	—	—	—	—	—	—	—	—	—	—	—	—	—	—	—

V. — Departamento San Gerónimo

55 Coronda	—	—	—	—	—	—	—	—	—	—	—	—	—	—	—	—
56 Oroño y Gessler ..	—	—	—	—	—	—	—	—	—	—	—	—	—	—	—	—
57 Galvez	—	—	—	—	—	—	—	—	—	—	—	—	—	—	—	—
58 Belgrano	—	—	—	—	—	—	—	—	—	—	—	—	—	—	—	—
59 San Martin	—	—	—	—	—	—	—	—	—	—	—	—	—	—	—	—
60 Sastre	—	—	—	—	—	—	—	—	—	—	—	—	—	—	—	—
61 Piamonte	—	—	—	—	—	—	—	—	—	—	—	—	—	—	—	—
62 San Genaro	—	—	—	—	—	—	—	—	—	—	—	—	—	—	—	—
63 Irigoyen	—	—	—	—	—	—	—	—	1	5000	4	100	—	—	—	—
64 Gaboto	—	—	—	—	—	—	—	—	—	—	—	—	—	—	—	—
Total V	—	—	—	—	—	—	—	—	1	5000	4	100	—	—	—	—

VI. — Departamento Iriondo

65 Cañada de Gomez ..	—	—	—	—	—	—	—	—	—	—	—	—	—	—	—	—
66 Carcarañá Abajo ..	—	—	—	—	—	—	—	—	—	—	—	—	—	—	—	—
67 Carcarañá Oeste ..	—	—	—	—	—	—	—	—	—	—	—	—	—	—	—	—
68 Santa Teresa	—	—	—	—	—	—	—	—	—	—	—	—	—	—	—	—
69 Amistad	—	—	—	—	—	—	—	—	—	—	—	—	—	—	—	—
70 Tortugas	—	—	—	—	—	—	—	—	—	—	—	—	—	—	—	—
71 Correa	—	—	—	—	—	—	—	—	—	—	—	—	—	—	—	—
72 Bustinza	—	—	—	—	—	—	—	—	—	—	—	—	—	—	—	—
73 Armstrong	—	—	—	—	—	—	—	—	—	—	—	—	—	—	—	—
Total VI	—	—	—	—	—	—	—	—	—	—	—	—	—	—	—	—

VII. — Departamento San Lorenzo

74 San Lorenzo	—	—	—	—	—	—	—	—	—	—	—	—	—	—	—	—
75 Jesús Maria	—	—	—	—	—	—	—	—	—	—	—	—	—	—	—	—
76 Desmochado Abajo ..	—	—	—	—	—	—	—	—	—	—	—	—	—	—	—	—
77 Alberdi	—	—	—	—	—	—	—	—	—	—	—	—	—	—	—	—
78 Bernstadt (Roldan) ..	—	—	—	—	—	—	—	—	—	—	—	—	—	—	—	—
79 Carcarañá	—	—	—	—	—	—	—	—	—	—	—	—	—	—	—	—
80 Clodomira	—	—	—	—	—	—	—	—	—	—	—	—	—	—	—	—
81 Candelaria	1	1000	1	—	—	—	—	—	—	—	—	—	1	1000	3	—
82 General Roca	—	—	—	—	—	—	—	—	—	—	—	—	—	—	—	—
83 Urquiza	—	—	—	—	—	—	—	—	—	—	—	—	—	—	—	—
84 San José de la Esquina ..	2	200	5	18	—	—	—	—	—	—	—	—	—	—	—	—
Total VII	3	1200	6	18	—	—	—	—	—	—	—	—	1	1000	3	—

Generated through HathiTrust on 2025-11-06 13:02 GMT
https://hdl.handle.net/2027/yale.39002085409531 / Public Domain

LVII. — CASAS DE COMERCIO.

CANTIDAD, CAPITAL, PERSONAL Y CONTRIBUCIONES QUE PAGAN, EN PESOS MONEDA NACIONAL (1 \$ = 5 francos)

DISTRITOS	17 CORRALONES DE CARROS				18 Despacho de bebidas				19 FERRETERIAS				20 FONDAS, RESTAURANTS, BODEGONES Y POSADAS				21 HOTELES			
	Cantidad	CAPITAL	Personal	Contribucion	Cantidad	CAPITAL	Personal	Contribucion	Cantidad	CAPITAL	Personal	Contribucion	Cantidad	CAPITAL	Personal	Contribucion	Cantidad	CAPITAL	Personal	Contribucion

IV. — Departamento San José

51 Helvecia.....	—	—	—	—	—	—	—	—	—	—	—	—	2	9000	9	220	—	—	—	—
52 Cayastá.....	—	—	—	—	—	—	—	—	—	—	—	—	—	—	—	—	—	—	—	—
53 Santa Rosa.....	—	—	—	—	—	—	—	—	—	—	—	—	—	—	—	—	—	—	—	—
54 San José del Rincon	—	—	—	—	—	—	—	—	—	—	—	—	5	1400	13	114	—	—	—	—
Total IV.....	—	—	—	—	—	—	—	—	—	—	—	—	7	10400	22	334	—	—	—	—

V. — Departamento San Gerónimo

55 Coronda.....	3	2700	4	55	—	—	—	—	—	—	—	—	2	20000	10	300	—	—	—	—
56 Oroño y Gessler...	—	—	—	—	—	—	—	—	—	—	—	—	1	300	3	62	—	—	—	—
57 Galvez.....	—	—	—	—	—	—	—	—	—	—	—	—	12	9700	34	824	1	2000	5	130
58 Belgrano.....	—	—	—	—	—	—	—	—	—	—	—	—	1	300	2	60	—	—	—	—
59 San Martin.....	—	—	—	—	—	—	—	—	—	—	—	—	5	3600	13	350	—	—	—	—
60 Sastre.....	—	—	—	—	—	—	—	—	—	—	—	—	—	—	—	—	—	—	—	—
61 Piamonte.....	—	—	—	—	—	—	—	—	—	—	—	—	—	—	—	—	—	—	—	—
62 San Genaro.....	—	—	—	—	—	—	—	—	—	—	—	—	—	—	—	—	—	—	—	—
63 Irigoyen.....	—	—	—	—	—	—	—	—	—	—	—	—	7	7900	15	421	—	—	—	—
64 Gaboto.....	—	—	—	—	—	—	—	—	—	—	—	—	7	2200	16	366	—	—	—	—
Total V.....	3	2700	4	55	—	—	—	—	—	—	—	—	35	44000	93	2383	1	2000	5	130

VI. — Departamento Iriondo

65 Cañada de Gomez..	—	—	—	—	—	—	—	—	—	—	—	—	8	17800	22	821	2	14000	12	378
66 Carcaraña Abajo...	—	—	—	—	—	—	—	—	—	—	—	—	7	6050	16	562	—	—	—	—
67 Carcaraña Oeste...	—	—	—	—	—	—	—	—	—	—	—	—	—	—	—	—	—	—	—	—
68 Santa Teresa.....	—	—	—	—	—	—	—	—	—	—	—	—	2	300	2	118	—	—	—	—
69 Amistad.....	—	—	—	—	—	—	—	—	—	—	—	—	—	—	—	—	—	—	—	—
70 Tortugas.....	—	—	—	—	—	—	—	—	—	—	—	—	3	7000	10	245	—	—	—	—
71 Correa.....	—	—	—	—	—	—	—	—	—	—	—	—	3	18500	6	682	—	—	—	—
72 Bustinza.....	—	—	—	—	—	—	—	—	—	—	—	—	—	—	—	—	—	—	—	—
73 Armstrong.....	—	—	—	—	—	—	—	—	1	500	2	37	9	6300	24	760	—	—	—	—
Total VI.....	—	—	—	—	—	—	—	—	1	500	2	37	32	55950	80	3188	2	14000	12	378

VII. — Departamento San Lorenzo

74 San Lorenzo.....	—	—	—	—	2	250	2	31	—	—	—	—	1	1000	1	151	1	3000	4	155
75 Jesús María.....	—	—	—	—	1	200	2	87	1	3000	2	205	5	4200	14	557	—	—	—	—
76 Desmochado Abajo.	—	—	—	—	—	—	—	—	—	—	—	—	—	—	—	—	—	—	—	—
77 Alberdi.....	—	—	—	—	—	—	—	—	—	—	—	—	1	500	2	15	1	2000	3	40
78 Bernstadt (Roldan).	—	—	—	—	—	—	—	—	2	8000	5	477	2	400	4	125	1	1500	3	118
79 Carcaraña.....	—	—	—	—	—	—	—	—	—	—	—	—	1	2000	2	134	1	8000	4	220
80 Clodomira.....	—	—	—	—	—	—	—	—	—	—	—	—	—	—	—	—	—	—	—	—
81 Candelaria.....	5	8480	12	40	—	—	—	—	3	26000	5	—	6	16000	20	—	1	4000	2	—
82 General Roca.....	—	—	—	—	—	—	—	—	—	—	—	—	1	300	2	72	—	—	—	—
83 Urquiza.....	—	—	—	—	—	—	—	—	2	4000	6	80	1	1300	2	80	—	—	—	—
84 San José de la Esquina.....	—	—	—	—	—	—	—	—	—	—	—	—	—	—	—	—	—	—	—	—
Total VII.....	5	8480	12	40	3	450	4	118	8	41000	18	762	18	25700	47	1134	5	18500	16	533

LVII. — CASAS DE COMERCIO

CANTIDAD, CAPITAL, PERSONAL Y CONTRIBUCIONES QUE PAGAN EN PESOS MONEDA NACIONAL (1 \$ = 5 francos)

DISTRITOS	22 LIBRERIAS Y PAPELERIAS				23 MERCERIAS				24 MERCACHIFLES				25 PINTURERIAS			
	Cantidad	CAPITAL	Personal	Contribucion	Cantidad	CAPITAL	Personal	Contribucion	Cantidad	CAPITAL	Personal	Contribucion	Cantidad	CAPITAL	Personal	Contribucion
	80	87	88	89	90	91	92	93	94	95	96	97	98	99	100	101

IV. — Departamento San José

51 Helvecia.....	—	—	—	—	—	—	—	—	—	—	—	—	—	—	—	—
52 Cayastá.....	—	—	—	—	—	—	—	—	—	—	—	—	—	—	—	—
53 Santa Rosa.....	—	—	—	—	—	—	—	—	—	—	—	—	—	—	—	—
54 San José del Rincon	—	—	—	—	—	—	—	—	—	—	—	—	—	—	—	—
Total IV.....	—	—	—	—	—	—	—	—	—	—	—	—	—	—	—	—

V. — Departamento San Gerónimo

55 Coronda.....	—	—	—	—	—	—	—	—	—	—	—	—	—	—	—	—
56 Oroño y Gessler...	—	—	—	—	—	—	—	—	—	—	—	—	—	—	—	—
57 Galvez.....	—	—	—	—	—	—	—	—	I	1000	I	85	—	—	—	—
58 Belgrano.....	—	—	—	—	—	—	—	—	—	—	—	—	—	—	—	—
59 San Martin.....	—	—	—	—	—	—	—	—	—	—	—	—	—	—	—	—
60 Sastre.....	—	—	—	—	—	—	—	—	—	—	—	—	—	—	—	—
61 Piamonte.....	—	—	—	—	—	—	—	—	—	—	—	—	—	—	—	—
62 San Genaro.....	—	—	—	—	—	—	—	—	I	100	2	15	—	—	—	—
63 Irigoyen.....	—	—	—	—	—	—	—	—	—	—	—	—	—	—	—	—
64 Gaboto.....	—	—	—	—	—	—	—	—	—	—	—	—	—	—	—	—
Total v.....	—	—	—	—	—	—	—	—	2	1100	3	100	—	—	—	—

VI. — Departamento Iriondo

65 Cañada de Gomez.	I	300	I	80	I	100	I	20	—	—	—	—	—	—	—	—
66 Carcaraña Abajo...	—	—	—	—	—	—	—	—	—	—	—	—	—	—	—	—
67 Carcaraña Oeste...	—	—	—	—	—	—	—	—	—	—	—	—	—	—	—	—
68 Santa Teresa.....	—	—	—	—	—	—	—	—	—	—	—	—	—	—	—	—
69 Amistad.....	—	—	—	—	—	—	—	—	—	—	—	—	—	—	—	—
70 Tortugas.....	—	—	—	—	—	—	—	—	—	—	—	—	—	—	—	—
71 Correa.....	—	—	—	—	—	—	—	—	—	—	—	—	—	—	—	—
72 Bustinza.....	—	—	—	—	—	—	—	—	—	—	—	—	—	—	—	—
73 Armstrong.....	—	—	—	—	—	—	—	—	—	—	—	—	—	—	—	—
Total VI.....	I	300	I	80	I	100	I	20	—	—	—	—	—	—	—	—

VII. — Departamento San Lorenzo

74 San Lorenzo.....	—	—	—	—	—	—	—	—	—	—	—	—	—	—	—	—
75 Jesús María.....	—	—	—	—	—	—	—	—	—	—	—	—	—	—	—	—
76 Desmochado Abajo.	—	—	—	—	—	—	—	—	—	—	—	—	—	—	—	—
77 Alberdi.....	—	—	—	—	—	—	—	—	—	—	—	—	—	—	—	—
78 Bernstadt (Roldan).	—	—	—	—	—	—	—	—	—	—	—	—	—	—	—	—
79 Carcaraña.....	—	—	—	—	I	2000	2	3I	—	—	—	—	—	—	—	—
80 Clodomira.....	—	—	—	—	—	—	—	—	—	—	—	—	—	—	—	—
81 Candelaria.....	—	—	—	—	—	—	—	—	—	—	—	—	—	—	—	—
82 General Roca.....	—	—	—	—	—	—	—	—	—	—	—	—	—	—	—	—
83 Urquiza.....	—	—	—	—	—	—	—	—	—	—	—	—	—	—	—	—
84 San José de la Es-	—	—	—	—	—	—	—	—	—	—	—	—	—	—	—	—
quina.....	—	—	—	—	—	—	—	—	—	—	—	—	—	—	—	—
Total VII.....	—	—	—	—	I	2000	2	3I	—	—	—	—	—	—	—	—

LVII. — CÀSAS DE COMERCIO

CANTIDAD, CAPITAL, PERSONAL Y CONTRIBUCIONES QUE PAGAN EN PESOS MONEDA NACIONAL (1 \$ = 5 francos)

DISTRITOS	26 TIENDAS				27 TENDAS Y ALMACENES				28 VARIOS				29 TOTAL GENERAL			
	Cantidad	CAPITAL	Personal	Contribucion	Cantidad	CAPITAL	Personal	Contribucion	Cantidad	CAPITAL	Personal	Contribucion	Cantidad	CAPITAL	Personal	Contribucion
	102	103	104	105	106	107	108	109	110	111	112	113	114	115	116	117

IV.—Departamento San José

51 Helvecia.....	—	—	—	—	8	125400	33	1409	—	—	—	—	29	172460	90	2704
52 Cayastá.....	—	—	—	—	2	100000	4	407	—	—	—	—	10	115700	14	972
53 Santa Rosa.....	—	—	—	—	—	—	—	—	—	—	—	—	13	73880	26	989
54 San José del Rincon	—	—	—	—	6	49500	20	764	—	—	—	—	38	66950	86	1390
Total IV.....	—	—	—	—	16	274900	57	2580	—	—	—	—	90	428990	216	6055

V.—Departamento San Gerónimo

55 Coronda.....	4	158887	24	1090	1	7000	2	116	—	—	—	—	37	252887	96	3056
56 Oroño y Gessler...	1	2000	2	46	8	64200	30	793	—	—	—	—	18	102000	68	2059
57 Galvez.....	1	8000	2	60	3	27000	10	525	—	—	—	—	35	308250	95	2947
58 Belgrano.....	—	—	—	—	—	—	—	—	—	—	—	—	9	15300	24	438
59 San Martin.....	—	—	—	—	9	180000	30	1775	—	—	—	—	25	215850	64	3472
60 Sastre.....	—	—	—	—	3	17000	8	350	—	—	—	—	4	19500	10	400
61 Piamonte.....	—	—	—	—	4	14200	7	356	—	—	—	—	6	24400	11	745
62 San Genaro.....	—	—	—	—	2	13000	4	343	—	—	—	—	13	31500	24	1088
63 Irigoyen.....	1	4000	2	175	5	81000	23	1421	—	—	—	—	33	216400	104	4685
64 Gaboto.....	—	—	—	—	13	106500	26	2952	—	—	—	—	37	122880	74	4395
Total v.....	7	172887	30	1371	48	509900	140	8631	—	—	—	—	217	1308967	570	23285

VI.—Departamento Iriondo

65 Cañada de Gomez.	—	—	—	—	15	167400	61	3442	—	—	—	—	77	408000	225	8566
66 Carcaraña Abajo...	—	—	—	—	2	22000	7	325	—	—	—	—	15	43050	40	1669
67 Carcaraña Oeste...	—	—	—	—	10	64500	25	2920	—	—	—	—	15	68300	31	3314
68 Santa Teresa.....	—	—	—	—	12	74400	33	1437	—	—	—	—	28	289800	134	5504
69 Amistad.....	—	—	—	—	2	9000	4	400	—	—	—	—	2	9000	4	400
70 Tortugas.....	—	—	—	—	7	46900	14	925	—	—	—	—	20	155000	54	2133
71 Correa.....	—	—	—	—	3	32000	10	1174	—	—	—	—	11	58200	26	2427
72 Bustinza.....	—	—	—	—	—	—	—	—	—	—	—	—	5	56000	18	940
73 Armstrong.....	1	1200	2	93	3	10500	7	507	—	—	—	—	35	269850	77	3305
Total VI.....	1	1200	2	93	54	426700	161	11130	—	—	—	—	208	1357200	609	28258

VII.—Departamento San Lorenzo

74 San Lorenzo.....	—	—	—	—	10	158000	35	3728	—	—	—	—	50	227590	157	6904
75 Jesús Maria.....	—	—	—	—	3	9500	5	192	—	—	—	—	41	112904	90	5242
76 Desmochado Abajo.	—	—	—	—	—	—	—	—	—	—	—	—	—	—	—	—
77 Alberdi.....	—	—	—	—	—	—	—	—	—	—	—	—	14	14600	29	1740
78 Bérnstad (Roldan)..	—	—	—	—	4	10300	11	765	—	—	—	—	26	238400	57	3661
79 Carcaraña.....	—	—	—	—	6	52000	24	1102	—	—	—	—	25	100870	70	2342
80 Clodomira.....	—	—	—	—	1	25000	6	—	—	—	—	—	8	33800	19	—
81 Candelaria.....	5	62000	9	—	4	14500	9	275	2	5600	7	310	69	354980	503	1145
82 General Roca.....	—	—	—	—	—	—	—	—	—	—	—	—	4	47100	18	787
83 Urquiza.....	1	3000	4	—	1	1000	1	250	—	—	—	—	20	98250	52	1949
84 San José de la Es- quina.....	—	—	—	—	6	134500	23	2113	—	—	—	—	24	160290	63	4309
Total VII.....	6	65000	13	—	35	404800	114	8425	2	5600	7	310	281	1388784	1058	28079

LVII. — CASAS DE COMERCIO

CANTIDAD, CAPITAL, PERSONAL Y CONTRIBUCIONES QUE PAGAN, EN PESOS MONEDA NACIONAL (1 \$=5 francos)

DISTRITOS	1 ALMACENES				2 ALMACENES DE CAMPAÑA				3 ALMACENES POR MAYOR				4 ACOPIO DE FRUTOS			
	Cantidad	CAPITAL	Personal	Contribucion	Cantidad	CAPITAL	Personal	Contribucion	Cantidad	CAPITAL	Personal	Contribucion	Cantidad	CAPITAL	Personal	Contribucion

VIII.— Departamento Rosario

85 Rosario.....	501	1299336	1042	35064	—	—	—	—	19	2560000	135	10522	2	6000	21	560
86 Avila (Arroyo Ludueña).	10	5080	19	218	—	—	—	—	—	—	—	—	—	—	—	—
87 Bajo Hondo.....	—	—	—	—	2	1100	7	667	—	—	—	—	—	—	—	—
88 Arroyo Seco Norte	5	3950	8	1188	—	—	—	—	—	—	—	—	—	—	—	—
89 Arroyo Seco Sud.	5	13500	8	1400	—	—	—	—	—	—	—	—	—	—	—	—
90 Pavon Norte	1	700	3	250	—	—	—	—	—	—	—	—	1	400	2	100
91 Monte Flores.....	1	800	2	116	—	—	—	—	—	—	—	—	—	—	—	—
92 Cerrillos	2	5000	6	560	—	—	—	—	—	—	—	—	—	—	—	—
93 Saladillo Sud.....	—	—	—	—	—	—	—	—	—	—	—	—	—	—	—	—
94 Cármen del Sauce	8	12100	15	684	—	—	—	—	—	—	—	—	—	—	—	—
Total VIII....	533	1340466	1103	39480	2	1100	7	667	19	2560000	135	10522	3	6400	23	660

IX.— Departamento General Lopez

95 Melincué	8	28000	12	—	2	6500	8	750	—	—	—	—	5	183000	7	—
96 Villa Constitucion.	5	5700	10	—	—	—	—	—	—	—	—	—	—	—	—	—
97 Arroyo del Medio Abajo.	1	2500	4	308	3	4600	8	918	—	—	—	—	—	—	—	—
98 » » » Centro	5	16000	10	1673	3	12000	17	1375	—	—	—	—	—	—	—	—
99 » » » Arriba	—	—	—	—	2	9500	5	875	—	—	—	—	2	400	2	200
100 Pavon Centro....	—	—	—	—	3	33000	10	1560	—	—	—	—	—	—	—	—
101 » Arriba.....	—	—	—	—	3	7000	19	1450	—	—	—	—	—	—	—	—
102 India Muerta	—	—	—	—	3	13000	6	750	—	—	—	—	—	—	—	—
103 Venado Tuerto...	2	6000	3	275	—	—	—	—	—	—	—	—	1	3000	3	125
104 Encadenadas y Barriles.	—	—	—	—	—	—	—	—	—	—	—	—	—	—	—	—
105 Teodolina	7	14300	11	1965	7	43700	23	1364	—	—	—	—	—	—	—	—
106 La Picaza	1	3000	1	200	—	—	—	—	—	—	—	—	—	—	—	—
Total IX....	29	75500	51	4421	26	129300	96	9042	—	—	—	—	8	186400	12	325

Resumen de los Departamentos

I La Capital.....	186	563785	337	12318	8	67500	28	1501	10	490000	30	3683	—	—	—	—
II San Javier.....	64	97235	105	939	1	20000	1	182	—	—	—	—	1	5000	2	125
III Las Colonias....	165	364390	321	7135	9	285000	50	3205	—	—	—	—	21	549500	91	2975
IV San José	47	45240	96	1210	3	67500	9	577	—	—	—	—	2	11500	3	208
V San Gerónimo....	57	111750	114	3671	5	77000	23	1015	—	—	—	—	14	334700	56	2072
VI Iriondo	45	49350	83	3164	21	512900	142	5971	—	—	—	—	8	122000	18	676
VII San Lorenzo....	107	163236	224	5931	10	386000	49	3896	2	50000	6	—	7	67050	48	710
VIII Rosario	533	1340466	1103	39480	2	1100	7	667	19	2560000	135	10522	3	6400	23	660
IX General Lopez..	29	75500	51	4421	26	129300	96	9042	—	—	—	—	8	186400	12	325
Total I á IX....	1233	2810952	2434	78269	85	1546300	405	26056	31	3100000	171	14205	64	1282550	253	7751

LVII. — CASAS DE COMERCIO

CANTIDAD, CAPITAL, PERSONAL Y CONTRIBUCIONES QUE PAGAN EN PESOS MONEDA NACIONAL (1 \$ = 5 francos)

DISTRITOS	5				6				7				8			
	AGENCIAS EN GENERAL				BARRACAS DE MADERAS				BAZARES				BARBERIAS Y PELUQUERIAS			
	Cantidad	CAPITAL	Personal	Contribucion	Cantidad	CAPITAL	Personal	Contribucion	Cantidad	CAPITAL	Personal	Contribucion	Cantidad	CAPITAL	Personal	Contribucion
18	19	20	21	22	23	24	25	26	27	28	29	30	31	32	33	

VIII. — Departamento Rosario

85 Rosario.....	21	130750	156	7544	16	1183100	116	4640	8	69400	18	1431	38	81950	92	4150
86 Avila (Arroyo Ludueña).	—	—	—	—	—	—	—	—	—	—	—	—	—	—	—	—
87 Bajo Hondo.....	—	—	—	—	—	—	—	—	—	—	—	—	—	—	—	—
88 Arroyo Seco Norte	—	—	—	—	—	—	—	—	—	—	—	—	—	—	—	—
89 Arroyo Seco Sud.	—	—	—	—	—	—	—	—	—	—	—	—	—	—	—	—
90 Pavon Norte.....	—	—	—	—	—	—	—	—	—	—	—	—	—	—	—	—
91 Monte Flores	—	—	—	—	—	—	—	—	—	—	—	—	—	—	—	—
92 Cerrillos.....	—	—	—	—	—	—	—	—	—	—	—	—	—	—	—	—
93 Saladillo del Sud.	—	—	—	—	—	—	—	—	—	—	—	—	—	—	—	—
94 Carmen del Sauce	—	—	—	—	—	—	—	—	—	—	—	—	2	250	2	18
Total VIII.....	21	130750	156	7544	16	1183100	116	4640	8	69400	18	1431	40	82200	94	4168

IX. — Departamento General Lopez

95 Melincué.....	—	—	—	—	1	800	1	—	—	—	—	—	2	350	2	—
96 Villa Constitucion.	—	—	—	—	—	—	—	—	—	—	—	—	—	—	—	—
97 Arroyo del Medio Abajo.	—	—	—	—	—	—	—	—	—	—	—	—	—	—	—	—
98 » » » Centro	—	—	—	—	—	—	—	—	—	—	—	—	—	—	—	—
99 » » » Arriba	—	—	—	—	—	—	—	—	—	—	—	—	—	—	—	—
100 Pavon Centro....	—	—	—	—	—	—	—	—	—	—	—	—	—	—	—	—
101 » Arriba ...	—	—	—	—	—	—	—	—	—	—	—	—	—	—	—	—
102 India Muerta.....	—	—	—	—	—	—	—	—	—	—	—	—	—	—	—	—
103 Venado Tuerto..	—	—	—	—	—	—	—	—	—	—	—	—	—	—	—	—
104 Encadenadas y Barriles.	—	—	—	—	—	—	—	—	—	—	—	—	—	—	—	—
105 Teodolina.....	—	—	—	—	—	—	—	—	—	—	—	—	—	—	—	—
106 La Picaza.....	—	—	—	—	—	—	—	—	—	—	—	—	—	—	—	—
Total IX.....	—	—	—	—	1	800	1	—	—	—	—	—	2	350	2	—

Resumen de los Departamentos

I La Capital.....	12	148000	42	2103	9	86050	24	729	3	41000	7	362	4	3800	5	142
II San Javier.....	1	200	2	20	—	—	—	—	2	43000	9	—	2	600	2	35
III Las Colonias....	2	80500	7	168	2	800	3	55	—	—	—	—	6	4430	7	94
IV San José.....	2	3000	5	290	—	—	—	—	—	—	—	—	1	250	1	6
V San Gerónimo..	1	3000	2	78	5	12550	9	657	—	—	—	—	4	650	5	77
VI Iriondo.....	5	143100	23	1430	—	—	—	—	—	—	—	—	7	2800	10	230
VII San Lorenzo....	4	28000	369	202	3	45000	7	488	—	—	—	—	4	3875	5	96
VIII Rosario.....	21	130750	156	7544	16	1183100	116	4640	8	69400	18	1431	40	82200	94	4168
IX General Lopez..	—	—	—	—	1	800	1	—	—	—	—	—	2	350	2	—
Total I á IX....	48	536550	606	11835	36	1328300	160	6569	13	153400	34	1793	70	98955	131	4848

LVII. — CASAS DE COMERCIO

CANTIDAD, CAPITAL, PERSONAL Y CONTRIBUCIONES QUE PAGAN EN PESOS MONEDA NACIONAL (1 \$ = 5 francos)

DISTRITOS	9				10				11				12			
	BILLARES				BOTICAS Y FARMACIAS				CAFÉS				Carnicerías y puestos de mercado			
	Cantidad	CAPITAL	Personal	Contribucion	Cantidad	CAPITAL	Personal	Contribucion	Cantidad	CAPITAL	Personal	Contribucion	Cantidad	CAPITAL	Personal	Contribucion
34	35	36	37	38	39	40	41	42	43	44	45	46	47	48	49	

VIII. — Departamento Rosario

85 Rosario	—	—	—	—	19	467000	100	4652	51	133400	150	9122	93	23184	180	15199
86 Avilla (Arroyo Ludueña).	—	—	—	—	—	—	—	—	—	—	—	—	—	—	—	—
87 Bajo Hondo	—	—	—	—	—	—	—	—	—	—	—	—	1	300	3	267
88 Arroyo Seco Norte	—	—	—	—	—	—	—	—	—	—	—	—	1	300	2	31
89 Arroyo Seco Sud.	3	1150	3	126	—	—	—	—	—	—	—	—	—	—	—	—
90 Pavon Norte.....	—	—	—	—	—	—	—	—	—	—	—	—	—	—	—	—
91 Monte Flores....	—	—	—	—	—	—	—	—	—	—	—	—	—	—	—	—
92 Cerrillos.....	—	—	—	—	—	—	—	—	—	—	—	—	—	—	—	—
93 Saladillo del Sud.	—	—	—	—	—	—	—	—	—	—	—	—	—	—	—	—
94 Cármen del Sauce	—	—	—	—	—	—	—	—	3	1450	6	260	3	650	4	40
Total VIII.....	3	1150	3	126	19	467000	100	4652	54	134850	156	9382	98	24434	189	15537

IX. — Departamento General Lopez

95 Melincué	3	1050	3	—	1	1500	2	37	—	—	—	—	2	75	3	—
96 Villa Constitucion.	—	—	—	—	—	—	—	—	2	2600	2	—	4	3600	5	50
97 Arroyo del Medio Abajo.	—	—	—	—	—	—	—	—	—	—	—	—	—	—	—	—
98 » » » Centro	—	—	—	—	—	—	—	—	—	—	—	—	—	—	—	—
99 » » » Arriba	—	—	—	—	—	—	—	—	—	—	—	—	—	—	—	—
100 Pavon Centro.....	—	—	—	—	—	—	—	—	—	—	—	—	—	—	—	—
101 » Arriba	—	—	—	—	—	—	—	—	—	—	—	—	—	—	—	—
102 India Muerta	—	—	—	—	—	—	—	—	—	—	—	—	—	—	—	—
103 Venado Tuerto ..	—	—	—	—	—	—	—	—	—	—	—	—	—	—	—	—
104 Encadenadas y Barriles.	—	—	—	—	—	—	—	—	—	—	—	—	2	500	5	118
105 Teodolina	—	—	—	—	—	—	—	—	—	—	—	—	—	—	—	—
106 La Picaza	—	—	—	—	—	—	—	—	—	—	—	—	—	—	—	—
Total IX.....	3	1050	3	—	1	1500	2	37	2	2600	2	—	8	4175	13	168

Resumen de los Departamentos

I La Capital	7	6000	10	867	3	31000	7	471	7	16800	13	679	19	14925	34	3720
II San Javier.....	1	600	1	100	4	25350	8	288	2	6000	8	135	13	7550	30	906
III Las Colonias ...	5	14850	5	374	11	58300	18	719	6	8550	10	494	43	74195	117	7023
IV San José	2	400	3	164	3	5200	4	137	2	3300	4	111	5	7300	12	438
V San Gerónimo ..	5	3700	10	428	3	6050	5	122	4	4200	11	365	22	17780	56	2030
VI Iriondo	5	3650	6	409	3	8000	5	274	1	800	4	137	21	15850	59	1041
VII San Lorenzo....	2	2100	6	183	7	23500	9	243	5	4850	8	331	43	41443	85	4628
VIII Rosario	3	1150	3	126	19	467000	100	4652	54	134850	156	9382	98	24434	189	15537
IX General Lopez ..	3	1050	3	—	1	1500	2	37	2	2600	2	—	8	4175	13	168
Total I á IX....	33	33500	47	2651	54	625900	158	6943	83	181950	216	11634	272	207652	595	35491

LVII. — CASAS DE COMERCIO

CANTIDAD, CAPITAL, PERSONAL Y CONTRIBUCIONES QUE PAGAN EN PESOS MONEDA NACIONAL (1 \$=5 francos)

DISTRITOS	13 CARBONERIAS				14 CASAS INTRODUTORAS				15 Casas de remates y comisiones				16 CLUBS			
	Cantidad	CAPITAL	Personal	Contribucion	Cantidad	CAPITAL	Personal	Contribucion	Cantidad	CAPITAL	Personal	Contribucion	Cantidad	CAPITAL	Personal	Contribucion
	50	51	52	53	54	55	56	57	58	59	60	61	62	63	64	65

VIII. — Departamento Rosario

85 Rosario.....	8	5100	17	526	46	8589000	553	36207	39	1784000	158	18342	5	66000	20	1636
86 Avila (Arroyo Ludueña).	—	—	—	—	—	—	—	—	—	—	—	—	—	—	—	—
87 Bajo Hondo.....	—	—	—	—	—	—	—	—	—	—	—	—	—	—	—	—
88 Arroyo Seco Norte.	—	—	—	—	—	—	—	—	—	—	—	—	—	—	—	—
89 Arroyo Seco Sud.	—	—	—	—	—	—	—	—	—	—	—	—	—	—	—	—
90 Pavon Norte.....	—	—	—	—	—	—	—	—	—	—	—	—	—	—	—	—
91 Monte Flores.....	—	—	—	—	—	—	—	—	—	—	—	—	—	—	—	—
92 Cerrillos.....	—	—	—	—	—	—	—	—	—	—	—	—	—	—	—	—
93 Saladillo Sud.....	—	—	—	—	—	—	—	—	—	—	—	—	—	—	—	—
94 Cármen del Sauce.	—	—	—	—	—	—	—	—	—	—	—	—	—	—	—	—
Total VIII.....	8	5100	17	526	46	8589000	553	36207	39	1784000	158	18342	5	66000	20	1636

IX. — Departamento General Lopez

95 Melincué.....	—	—	—	—	—	—	—	—	—	—	—	—	—	—	—	—
96 Villa Constitucion.	—	—	—	—	—	—	—	—	—	—	—	—	—	—	—	—
97 Arroyo del Medio Abajo	—	—	—	—	—	—	—	—	—	—	—	—	—	—	—	—
98 » » » Centro.	—	—	—	—	—	—	—	—	—	—	—	—	—	—	—	—
99 » » » Arriba.	—	—	—	—	—	—	—	—	—	—	—	—	—	—	—	—
100 Pavon Centro...	—	—	—	—	—	—	—	—	—	—	—	—	—	—	—	—
101 » Arriba.....	—	—	—	—	—	—	—	—	—	—	—	—	—	—	—	—
102 India Muerta.....	—	—	—	—	—	—	—	—	—	—	—	—	—	—	—	—
103 Venado Tuerto...	—	—	—	—	—	—	—	—	—	—	—	—	—	—	—	—
104 Encadenadas y Barriles.	—	—	—	—	—	—	—	—	—	—	—	—	—	—	—	—
105 Teodolina.....	—	—	—	—	—	—	—	—	—	—	—	—	—	—	—	—
106 La Picaza.....	—	—	—	—	—	—	—	—	—	—	—	—	—	—	—	—
Total IX.....	—	—	—	—	—	—	—	—	—	—	—	—	—	—	—	—

Resúmen de los Departamentos

I La Capital.....	2	4900	6	124	2	44000	32	432	2	10500	8	468	1	6000	3	—
II San Javier.....	—	—	—	—	—	—	—	—	—	—	—	—	—	—	—	—
III Las Colonias. . .	—	—	—	—	2	35000	5	854	1	15000	4	475	—	—	—	—
IV San José.....	—	—	—	—	—	—	—	—	—	—	—	—	—	—	—	—
V San Gerónimo..	—	—	—	—	—	—	—	—	1	5000	4	100	—	—	—	—
VI Iriondo.....	—	—	—	—	—	—	—	—	—	—	—	—	—	—	—	—
VII San Lorenzo....	3	1200	6	18	—	—	—	—	—	—	—	—	1	1000	3	—
VIII Rosario.....	8	5100	17	526	46	8589000	553	36207	39	1784000	158	18342	5	66000	20	1636
IX General Lopez...	—	—	—	—	—	—	—	—	—	—	—	—	—	—	—	—
Total I á IX....	13	11200	29	668	50	8668000	590	37493	43	1814500	174	19385	7	73000	26	1636

LVII. — CASAS DE COMERCIO

CANTIDAD, CAPITAL, PERSONAL Y CONTRIBUCIONES QUE PAGAN, EN PESOS MONEDA NACIONAL (1 \$ = 5 francos)

DISTRITOS	17				18				19				20				21			
	CORRALONES DE CARROS				Despacho de bebidas				FERRETERIAS				FONDAS, RESTAURANTS, BODEGONES Y POSADAS				HOTELES			
	Cantidad	CAPITAL	Personal	Contribucion	Cantidad	CAPITAL	Personal	Contribucion	Cantidad	CAPITAL	Personal	Contribucion	Cantidad	CAPITAL	Personal	Contribucion	Cantidad	CAPITAL	Personal	Contribucion
66	67	68	69	70	71	72	73	74	75	76	77	78	79	80	81	82	83	84	85	

VIII. — Departamento Rosario

85 Rosario	20	55850	114	9089	—	—	—	—	6	625000	52	3959	88	131500	294	11744	6	86000	71	2570
86 Avila (Arroyo Ludueña).	—	—	—	—	—	—	—	—	—	—	—	—	—	—	—	—	—	—	—	—
87 Bajo Hondo	—	—	—	—	—	—	—	—	—	—	—	—	—	—	—	—	—	—	—	—
88 Arroyo Seco Norte	—	—	—	—	—	—	—	—	—	—	—	—	—	—	—	—	—	—	—	—
89 Arroyo Seco Sud.	—	—	—	—	—	—	—	—	—	—	—	—	—	—	—	—	—	—	—	—
90 Pavon Norte	—	—	—	—	—	—	—	—	—	—	—	—	—	—	—	—	—	—	—	—
91 Monte Flores	—	—	—	—	—	—	—	—	—	—	—	—	—	—	—	—	—	—	—	—
92 Cerrillos	—	—	—	—	—	—	—	—	—	—	—	—	—	—	—	—	—	—	—	—
93 Saladillo Sud	—	—	—	—	—	—	—	—	—	—	—	—	—	—	—	—	—	—	—	—
94 Carmen del Sauce	—	—	—	—	—	—	—	—	—	—	—	—	2	1140	7	43	—	—	—	—
Total VIII	20	55850	114	9089	—	—	—	—	6	625000	52	3959	90	132640	301	11787	6	86000	71	2570

IX. — Departamento General Lopez

95 Melincué	—	—	—	—	1	200	1	—	—	—	—	—	2	5000	9	—	—	—	—	—
96 Villa Constitucion.	—	—	—	—	1	2000	1	31	—	—	—	—	—	—	—	—	—	—	—	—
97 Arroyo del Medio Abajo.	—	—	—	—	—	—	—	—	—	—	—	—	—	—	—	—	—	—	—	—
98 » » » Centro	—	—	—	—	—	—	—	—	—	—	—	—	—	—	—	—	—	—	—	—
99 » » » Arriba	—	—	—	—	—	—	—	—	—	—	—	—	—	—	—	—	—	—	—	—
100 Pavon Centro	—	—	—	—	—	—	—	—	—	—	—	—	—	—	—	—	—	—	—	—
101 » Arriba	—	—	—	—	1	200	3	40	—	—	—	—	—	—	—	—	—	—	—	—
102 India Muerta	—	—	—	—	—	—	—	—	—	—	—	—	—	—	—	—	—	—	—	—
103 Venado Tuerto	—	—	—	—	—	—	—	—	—	—	—	—	—	—	—	—	—	—	—	—
104 Encadenadas y Barriles.	—	—	—	—	—	—	—	—	—	—	—	—	—	—	—	—	—	—	—	—
105 Teodolina	—	—	—	—	1	400	1	31	—	—	—	—	—	—	—	—	—	—	—	—
106 La Picaza	—	—	—	—	—	—	—	—	—	—	—	—	—	—	—	—	—	—	—	—
Total IX	—	—	—	—	4	2800	6	102	—	—	—	—	2	5000	9	—	—	—	—	—

Resumen de los Departamentos

I La Capital	1	1200	9	80	4	5315	7	1053	3	175000	28	1167	18	21840	49	1579	6	64000	46	1266
II San Javier	—	—	—	—	—	—	—	—	—	—	—	—	9	7200	29	368	1	2000	6	118
III Las Colonias	6	43800	12	930	—	—	—	—	2	18000	4	370	54	136520	186	5160	4	33500	29	674
IV San José	—	—	—	—	—	—	—	—	—	—	—	—	7	10400	22	334	—	—	—	—
V San Gerónimo	3	2700	4	55	—	—	—	—	—	—	—	—	35	44000	93	2383	1	2000	5	130
VI Iriondo	—	—	—	—	—	—	—	—	1	500	2	37	32	55950	80	3188	2	14000	12	378
VII San Lorenzo	5	8480	12	40	3	450	4	118	8	41000	18	762	18	25700	47	1134	5	18500	16	533
VIII Rosario	20	55850	114	9089	—	—	—	—	6	625000	52	3959	90	132640	301	11787	6	86000	71	2570
IX General Lopez	—	—	—	—	4	2800	6	102	—	—	—	—	2	5000	9	—	—	—	—	—
Total I á IX	35	112030	151	10194	11	8565	17	1273	20	859500	104	6295	265	439250	816	25933	25	220000	185	5669

LVII. — CASAS DE COMERCIO

CANTIDAD, CAPITAL, PERSONAL Y CONTRIBUCIONES QUE PAGAN EN PESOS MONEDA NACIONAL (1 \$ = 5 francos)

DISTRITOS	22 LIBRERIAS Y PAPELERIAS				23 MERCERIAS				24 MERCACHIFLES				25 PINTURERIAS			
	Cantidad	CAPITAL	Personal	Contribucion	Cantidad	CAPITAL	Personal	Contribucion	Cantidad	CAPITAL	Personal	Contribucion	Cantidad	CAPITAL	Personal	Contribucion
	86	87	88	89	90	91	92	93	94	95	96	97	98	99	100	101

VIII. — Departamento Rosario

85 Rosario.....	10	341130	38	2095	8	99500	22	1737	3	1530	4	430	1	300	1	40
86 Avila (Arroyo Ludueña)	—	—	—	—	—	—	—	—	—	—	—	—	—	—	—	—
87 Bajo Hondo.....	—	—	—	—	—	—	—	—	—	—	—	—	—	—	—	—
88 Arroyo Seco Norte.	—	—	—	—	—	—	—	—	—	—	—	—	—	—	—	—
89 Arroyo Seco Sud..	—	—	—	—	—	—	—	—	—	—	—	—	—	—	—	—
90 Pavon Norte.....	—	—	—	—	—	—	—	—	—	—	—	—	—	—	—	—
91 Monte Flores....	—	—	—	—	—	—	—	—	—	—	—	—	—	—	—	—
92 Cerrillos.....	—	—	—	—	—	—	—	—	—	—	—	—	—	—	—	—
93 Saladillo Sud.....	—	—	—	—	—	—	—	—	—	—	—	—	—	—	—	—
94 Cármen del Sauce.	—	—	—	—	—	—	—	—	—	—	—	—	—	—	—	—
Total VIII....	10	341130	38	2095	8	99500	22	1737	3	1530	4	430	1	300	1	40

IX. — Departamento General Lopez

95 Melincué.....	—	—	—	—	—	—	—	—	—	—	—	—	—	—	—	—
96 Villa Constitucion.	—	—	—	—	—	—	—	—	—	—	—	—	—	—	—	—
97 Arroyo del Medio Abajo.	—	—	—	—	—	—	—	—	—	—	—	—	—	—	—	—
98 » » » Centro	—	—	—	—	—	—	—	—	—	—	—	—	—	—	—	—
99 » » » Arriba	—	—	—	—	—	—	—	—	—	—	—	—	—	—	—	—
100 Pavon Centro....	—	—	—	—	—	—	—	—	—	—	—	—	—	—	—	—
101 » Arriba.....	—	—	—	—	—	—	—	—	—	—	—	—	—	—	—	—
102 India Muerta.....	—	—	—	—	—	—	—	—	—	—	—	—	—	—	—	—
103 Venado Tuerto...	—	—	—	—	—	—	—	—	—	—	—	—	—	—	—	—
104 Encadenadas y Barriles.	—	—	—	—	—	—	—	—	—	—	—	—	—	—	—	—
105 Teodolina.....	—	—	—	—	—	—	—	—	—	—	—	—	—	—	—	—
106 La Picaza.....	—	—	—	—	—	—	—	—	—	—	—	—	—	—	—	—
Total IX....	—	—	—	—	—	—	—	—	—	—	—	—	—	—	—	—

Resumen de los Departamentos

I La Capital.....	3	46000	23	523	3	16150	4	274	4	3300	6	518	2	1800	7	60
II San Javier.....	—	—	—	—	—	—	—	—	—	—	—	—	—	—	—	—
III Las Colonias....	1	2000	1	45	—	—	—	—	1	100	1	7	1	200	3	35
IV San José.....	—	—	—	—	—	—	—	—	—	—	—	—	—	—	—	—
V San Gerónimo..	—	—	—	—	—	—	—	—	2	1100	3	100	—	—	—	—
VI Iriondo.....	1	300	1	80	1	100	1	20	—	—	—	—	—	—	—	—
VII San Lorenzo....	—	—	—	—	1	2000	2	31	—	—	—	—	—	—	—	—
VIII Rosario.....	10	341130	38	2095	8	99500	22	1737	3	1530	4	430	1	300	1	40
IX General Lopez..	—	—	—	—	—	—	—	—	—	—	—	—	—	—	—	—
Total I á IX....	15	389430	63	2743	13	117750	29	2062	10	6030	14	1055	4	2300	11	135

LVII. — CASAS DE COMERCIO

CANTIDAD, CAPITAL, PERSONAL Y CONTRIBUCIONES QUE PAGAN EN PESOS MONEDA NACIONAL (1 \$ = 5 francos)

DISTRITOS	26 TIENDAS				27 TIENDAS Y ALMACENES				28 VARIOS				29 TOTAL GENERAL			
	Cantidad	CAPITAL	Personal	Contribucion	Cantidad	CAPITAL	Personal	Contribucion	Cantidad	CAPITAL	Personal	Contribucion	Cantidad	CAPITAL	Personal	Contribucion
	102	103	104	105	106	107	108	109	110	111	112	113	114	115	116	117

VIII. — Departamento Rosario

85 Rosario	47	801000	151	10524	12	77000	29	1480	43	506595	154	5560	1110	19123625	3688	198823
86 Avila (Arroyo Ludueña).	—	—	—	—	1	1000	2	75	—	—	—	—	11	6080	21	293
87 Bajo Hondo	—	—	—	—	—	—	—	—	—	—	—	—	3	1400	10	934
88 Arroyo Seco Norte	—	—	—	—	—	—	—	—	—	—	—	—	6	4250	10	1219
89 Arroyo Seco Sud.	—	—	—	—	4	27000	16	1550	—	—	—	—	12	41650	27	3076
90 Pavon Norte.....	—	—	—	—	1	700	3	250	—	—	—	—	3	1800	8	600
91 Monte Flores	—	—	—	—	—	—	—	—	—	—	—	—	1	800	2	116
92 Cerrillos	—	—	—	—	1	4000	2	82	—	—	—	—	3	9000	8	642
93 Saladillo Sud.....	—	—	—	—	—	—	—	—	—	—	—	—	—	—	—	—
94 Carmen del Sauce.	—	—	—	—	4	33000	11	553	—	—	—	—	22	48590	45	1598
Total VIII.....	47	801000	151	10524	23	142700	63	3990	43	506595	154	5560	1171	19237195	3819	207301

IX. — Departamento General Lopez

95 Melincué	3	32000	8	—	5	25500	14	—	2	40140	11	894	37	324115	81	1681
96 Villa Constitucion.	—	—	—	—	5	38500	16	—	—	—	—	—	17	52400	34	81
97 Arroyo del Medio Abajo.	—	—	—	—	—	—	—	—	—	—	—	—	4	7100	12	1226
98 » » » Centro	—	—	—	—	—	—	—	—	—	—	—	—	8	28000	27	3048
99 » » » Arriba	—	—	—	—	—	—	—	—	—	—	—	—	4	9900	7	1075
100 Pavon Centro.....	—	—	—	—	—	—	—	—	—	—	—	—	3	33000	10	1560
101 » Arriba.....	—	—	—	—	—	—	—	—	—	—	—	—	4	7200	22	1490
102 India Muerta	—	—	—	—	1	4000	4	300	—	—	—	—	4	17000	10	1050
103 Venado Tuerto...	—	—	—	—	—	—	—	—	—	—	—	—	3	9000	6	400
104 Encadenadas y Barriles.	—	—	—	—	—	—	—	—	—	—	—	—	2	500	5	118
105 Teodolina.....	—	—	—	—	1	3500	3	400	—	—	—	—	16	61900	38	3760
106 La Picaza.....	—	—	—	—	—	—	—	—	—	—	—	—	1	3000	1	200
Total IX.....	3	32000	8	—	12	71500	37	700	2	40140	11	894	103	553115	253	15689

Resumen de los Departamentos


I La Capital.....	8	250500	33	1492	23	414500	84	4866	8	86300	57	1818	358	2620165	939	42295
II San Javier.....	3	4830	4	60	36	320700	96	3882	1	2000	1	79	141	542265	304	7237
III Las Colonias....	7	95800	23	1290	106	1633200	430	21158	1	3000	5	300	456	3456635	1332	53540
IV San José.....	—	—	—	—	16	274900	57	2580	—	—	—	—	90	428990	216	6055
V San Gerónimo...	7	172887	30	1371	48	509900	140	8631	—	—	—	—	217	1308967	570	23285
VI Iriondo.....	1	1200	2	93	54	426700	161	11130	—	—	—	—	208	1357200	609	28258
VII San Lorenzo....	6	65000	13	—	35	404800	114	8425	2	5600	7	310	281	1388784	1058	28079
VIII Rosario.....	47	801000	151	10524	23	142700	63	3990	43	506595	154	5560	1171	19237195	3819	207301
IX General Lopez..	3	32000	8	—	12	71500	37	700	2	40140	11	894	103	553115	253	15689
Total I á IX.....	82	1423217	264	14830	353	4198900	1182	65362	57	643635	235	8961	3025	30893316	9100	411739

- NOTAS — 1ª Las notas 2, 3 y 4 puestas al pié del cuadro L, son aplicables en un todo al presente; no las repetimos por no duplicarlas, pero deben tenerse en cuenta para su mejor inteligencia.
- 2ª Se ha agrupado bajo la denominacion arbitraria de «Almacenes de campaña» á aquellas casas de comercio que por estar generalmente en los campos y colonias, acumulan en un solo edificio, numerosas ramificaciones de comercio, siendo conjuntamente por ejemplo, almacenes de comestibles, tiendas de géneros, ferreterías, cigarrerías, zapaterías, acopio de frutos, y á veces, hasta farmacias. Ha sido necesario introducir esta clasificacion especial para evitar el acumulamiento de columnas que alargarian inútilmente los cuadros.
- 3ª En la columna *Varios* se han agrupado los datos de todas aquellas casas de comercio que no pertenecen á ninguna de las clasificaciones especiales.

Generated through HathiTrust on 2025-11-06 13:02 GMT
 https://hdl.handle.net/2027/yale.39002085409531 / Public Domain

LVIII. — COMERCIO — RESÚMEN POR DEPARTAMENTOS

CASAS DE COMERCIO	1 LA CAPITAL			2 SAN JAVIER			3 LAS COLONIAS			4 SAN JOSÉ			5 SAN GERÓNIMO			
	Cantidad	CAPITAL	Personal	Contribucion	Cantidad	CAPITAL	Personal	Contribucion	Cantidad	CAPITAL	Personal	Contribucion	Cantidad	CAPITAL	Personal	Contribucion
Almacenes	186	563785	337	12318	64	97235	105	939	165	364390	321	7135	47	111750	114	3671
Almacenes de campaña	8	67500	28	1501	1	20000	1	182	9	285000	50	3205	3	77000	23	1015
» por mayor	10	490000	30	3683	—	—	—	—	—	—	—	—	—	—	—	—
Acopio de frutos	—	—	—	—	1	5000	2	125	21	549500	91	2975	2	334700	56	2072
Agencias en general	12	148000	42	2103	1	200	2	20	2	80500	7	168	2	3000	2	78
Barracas de madera	9	86050	24	729	—	—	—	—	2	800	3	55	—	12550	9	657
Bazares	3	41000	7	362	2	43000	9	—	—	—	—	—	—	—	—	—
Barberías y peluquerías	4	3800	5	142	2	600	2	35	6	4430	7	94	1	650	5	77
Billares	7	6000	10	867	1	600	1	100	5	14850	5	374	2	3700	10	428
Boticas y farmacias	3	31000	7	471	4	25350	8	288	11	58300	18	719	3	6050	5	122
Cafés	7	16800	13	679	2	6000	8	135	6	8550	10	494	2	4200	11	365
Carnicerías y puestos de mercado	19	14925	34	3720	13	7550	30	906	43	74195	117	7023	5	17780	56	2030
Carbonerías	2	4900	6	124	—	—	—	—	—	—	—	—	—	—	—	—
Casas introductoras	2	44000	32	432	—	—	—	—	2	35000	5	854	—	—	—	—
Casas de remates y comisiones	2	10500	8	468	—	—	—	—	1	15000	4	475	—	5000	4	100
Clubs	1	6000	3	—	—	—	—	—	—	—	—	—	—	—	—	—
Corralones de carros	1	1200	9	80	—	—	—	—	6	43800	12	930	—	—	—	—
Despachos de bebidas	4	5315	7	1053	—	—	—	—	—	—	—	—	—	—	—	—
Ferreterías	3	175000	28	1167	—	—	—	—	2	18000	4	370	—	—	—	—
Fondas, restaurants, bodegones y posadas	18	21840	49	1579	9	7200	29	368	54	136520	186	5160	7	44000	93	2383
Hoteles	6	64000	46	1266	1	2000	6	118	4	33500	29	674	—	2000	5	130
Librerías y papelerías	3	46000	23	523	—	—	—	—	1	2000	1	45	—	—	—	—
Mercerías	3	16150	4	274	—	—	—	—	—	—	—	—	—	—	—	—
Mercachifles	4	3300	6	518	—	—	—	—	1	100	1	7	—	1100	3	100
Pinturerías	2	1800	7	60	—	—	—	—	1	200	3	35	—	—	—	—
Tiendas	8	250500	33	1492	3	4830	4	60	7	95800	23	1290	—	172887	30	1371
Tiendas y almacenes	23	414500	84	4866	36	320700	96	3882	106	1633200	430	21158	16	509900	140	8631
Varios	8	86300	57	1818	1	2000	1	79	1	3000	5	300	—	—	—	—
Total general	358	2620165	939	42295	141	542265	304	7237	456	3456635	1332	53540	90	1308967	570	23285



CIUDAD DE SANTA-FÉ.

Vista del puerto y muelle del Ferro-Carril á las Colonias

LVIII. — COMERCIO — RESÚMEN POR DEPARTAMENTOS

CASAS DE COMERCIO	6			7			8			9			10							
	IRIONDO	SAN LORENZO		ROSARIO			GENERAL LOPEZ			TODA LA PROVINCIA										
	22	23	24	25	26	27	28	29	30	31	32	33	34	35	36	37	38	39	40	41
	Cantidad	CAPITAL	Personal	Contribucion	Cantidad	CAPITAL	Personal	Contribucion	Cantidad	CAPITAL	Personal	Contribucion	Cantidad	CAPITAL	Personal	Contribucion	Cantidad	CAPITAL	Personal	Contribucion
Almacenes	45	49350	83	3104	107	163236	224	5931	533	1340466	1103	39480	29	75500	51	4421	1233	2810952	2434	78269
Almacenes de campaña	21	512900	142	5971	10	386000	49	3896	2	1100	7	667	26	129300	96	9042	85	1546300	405	26056
» por mayor	—	—	—	—	2	50000	6	—	19	2560000	135	10522	—	—	—	—	31	3100000	171	14205
Acopio de frutos	8	122000	18	676	7	67050	48	710	3	6400	23	660	8	186400	12	325	64	1282550	253	7751
Agencias en general	5	143100	23	1430	4	28000	369	202	21	130750	156	7544	—	—	—	—	48	536550	606	11835
Barracas de madera	—	—	—	—	3	45000	7	488	16	1183100	116	4640	1	800	1	—	36	1328300	160	6569
Bazares	—	—	—	—	—	—	—	—	8	69400	18	1431	—	—	—	—	13	153400	34	1793
Barberías y peluquerías	7	2800	10	230	4	3875	5	96	40	82200	94	4168	2	350	2	—	70	98955	131	4848
Billares	5	3650	6	499	2	2100	6	183	3	1150	3	126	3	1050	3	—	33	33500	47	2651
Boticas y farmacias	3	8000	5	274	7	23500	9	243	19	467000	100	4652	1	1500	2	37	54	625900	158	6943
Cafés	1	800	4	137	5	4850	8	331	54	134850	156	9382	2	2600	2	—	83	181950	216	11634
Carnicerías y puestos de mercado	21	15850	59	1041	43	41443	85	4628	98	24434	189	15537	8	4175	13	168	272	207652	595	35491
Carbonerías	—	—	—	—	3	1200	6	18	8	5100	17	526	—	—	—	—	13	11200	29	668
Casas introductoras	—	—	—	—	—	—	—	—	46	8589000	553	36207	—	—	—	—	50	8668000	590	37493
Casas de remates y comisiones	—	—	—	—	—	—	—	—	39	1784000	158	18342	—	—	—	—	43	1814500	174	19385
Clubs	—	—	—	—	1	1000	3	—	5	66000	20	1636	—	—	—	—	7	73000	26	1636
Corralones de carros	—	—	—	—	5	8480	12	40	20	55850	114	9089	—	—	—	—	35	112630	151	10194
Despachos de bebidas	—	—	—	—	3	450	4	118	—	—	—	—	4	2800	6	102	11	8565	17	1273
Ferreterías	1	500	2	37	8	41000	18	762	6	625000	52	3959	—	—	—	—	20	859500	104	6295
Fondas, restaurants, bodegones y posadas	32	55950	80	3188	18	25700	47	1134	90	132640	301	11787	2	5000	9	—	265	439250	816	25933
Hoteles	2	14000	12	378	5	18500	16	533	6	86000	71	2570	—	—	—	—	25	220000	185	5669
Librerías y papelerías	1	300	1	80	—	—	—	—	10	341130	38	2095	—	—	—	—	15	389430	63	2743
Mercerías	1	100	1	20	1	2000	2	31	8	99500	22	1737	—	—	—	—	13	117750	29	2062
Mercachifles	—	—	—	—	—	—	—	—	3	1530	4	430	—	—	—	—	10	6030	14	1055
Pinturerías	—	—	—	—	—	—	—	—	1	300	1	40	—	—	—	—	4	2300	11	135
Tiendas	1	1200	2	93	6	65000	13	—	47	801000	151	10524	3	32000	8	—	82	1423217	264	14830
Tiendas y almacenes	54	426700	161	11130	35	404800	114	8425	23	142700	63	3990	12	71500	37	700	353	4198900	1182	65362
Varios	—	—	—	—	2	5600	7	310	43	506595	154	5560	2	40140	11	894	57	643635	235	8961
Total general	208	1357200	609	28258	281	1388784	1058	28079	1171	19237195	3819	207391	103	553115	253	15689	3025	30893316	9100	411739

LIX. — BANCOS EXISTENTES EN LA PROVINCIA DE SANTA-FÉ, EN JUNIO DE 1888
 (CASAS CENTRALES Y SUCURSALES)

SITIO	NOMBRE DEL BANCO	Año de fundación	Capital en \$ m/n.		Existencia por depósitos y c/c el 31 de Diciembre de 1887 \$ m/n	Movimiento total de entradas y salidas de caja en 1887 \$ m/n	Personal que tiene negocios con el Banco	Personal empleado	OBSERVACIONES
			Del Banco en general	De la Sucursal					
1	2	3	4	5	6	7	8	9	10
Rosario.....	Provincial de Santa-Fé.....	1874	5000000	—	6963560	205958101	7779	56	Tiene casa propia que costó \$ 160000
»	Nacional (Sucursal).....	1873	20666708	1400000	3707718	269598608	2810	22	Tiene casa propia que costó \$ 162000
»	Lóndres y Río de la Plata.....	1866	7500000	—	—	—	—	—	Tiene casa propia en construcción
»	Inglés del Río de la Plata.....	1883	5000000	—	—	—	—	—	—
»	Italia y Río de la Plata.....	1887	3050000	—	—	—	—	15	Tiene casa propia que costó \$ 100000
»	Hipotecario Nacional.....	1887	50000000	—	—	—	122	6	Hasta el 31 de Diciembre de 1887 prestó \$ 236,800
»	Crédito Territorial y Agrícola de Santa-Fé (Sucursal) 1888	1888	—	—	—	—	—	—	—
»	Agrícola Comercial del Río de la Plata.....	1888	—	5600000	42026	1622460	285	5	—
»	Constructor Santafecino.....	1888	600000	—	—	—	—	10	Está en edificio ajeno
»	De España y del Rosario de Santa-Fé.....	1888	6000000	—	—	—	—	—	En formación
Santa-Fé.....	Provincial de Santa-Fé (Sucursal).....	1874	—	—	—	—	—	—	—
»	Nacional.....	—	—	—	—	—	—	—	—
»	Hipotecario Nacional.....	1887	—	—	—	—	527	6	Hasta el 31 de Diciembre de 1887 prestó \$ 294,6500
»	Crédito Territorial y Agrícola de Santa-Fé.....	1887	4000000	—	2299270	4268742	295	10	—
»	Nuevo Banco Italiano (Sucursal).....	1887	—	—	—	—	—	—	—
»	De España y del Rosario de Santa-Fé (Sucursal) 1888	1888	—	—	—	—	—	—	En formación
Cañada de Gomez.	Nacional (Sucursal).....	1887	—	—	—	—	139	2	No tiene capital fijado
Esperanza.....	Nacional (»).....	1884	—	1400000	226000	70000000	734	6	—
San Carlos....	Nacional (Agencia).....	1886	—	—	—	—	—	—	—
Galvez.....	Provincial (Sucursal).....	1887	—	—	67800	927980	410	3	Se trasladará á edificio propio que cuesta \$ 20000
Reconquista.....	» (»).....	1887	—	200000	—	106354	230	3	No es propio el edificio pero va á adquirir uno [valor \$ 12000
Coronda.....	» (»).....	1887	—	100000	—	—	—	—	—
Ocampo.....	» (»).....	1887	—	100000	—	—	—	—	—
Villa Casilda.....	» (»).....	1887	—	—	—	—	—	—	—

NOTA — Los espacios en blanco corresponden á establecimientos que por estar recientemente fundados, por ser particulares ó por otras causas, no han podido suministrar mas datos.

LX. — COMERCIO EXTERIOR É INTERIOR EN 1886, POR ADUANAS

SEGUN LA ESTADÍSTICA DEL COMERCIO Y DE LA NAVEGACION

DE LA REPÚBLICA ARGENTINA

VALORES OFICIALES EN PESOS MONEDA NACIONAL (1 \$ = 5 francos)

A.—Comercio Exterior por Aduanas				B.—Comercio fluvial interior			
ADUANA	Importacion	Exportacion	TOTAL	ADUANA	Importacion	Exportacion	TOTAL
1	2	3	4	1	2	3	4
Helvecia.....	2332	270041	272373	Helvecia.....	366943	215229	582172
Rosario.....	14015326	6910013	20925339	Rosario.....	5205022	8568730	13773752
Santa-Fé.....	1634946	710197	2345143	San Lorenzo.....	282840	557004	839844
Total.....	15652604	7890251	23542855	Santa-Fé.....	6187027	3178569	9366496
				San Gerónimo.....	687803	845898	1533701
				Total.....	12730535	13365430	26095965

C.—Comercio exterior é interior reunidos

ADUANA	Importacion	Exportacion	TOTAL
1	2	3	4
Helvecia.....	369275	485270	854545
Rosario.....	19220348	15478743	34699091
San Lorenzo.....	282840	557004	839844
Santa-Fé.....	7822873	3888766	11711639
San Gerónimo.....	687803	845898	1533701
Total.....	28383139	21255681	49638820

Comercio de monedas por el puerto del Rosario

Exportado al exterior, oro.....	\$ 135,547	
» » » plata.....	» 147,439	282,986
» » interior, oro.....	\$ 534,902	
» » » plata.....	» 260,624	795,526
Total de la exportacion.....		\$ 1.078,512
Importacion del interior, oro.....		24,500

Renta producida por las Aduanas de la Provincia en los años que se indican

ADUANA	1884	1885	1886	1887
1	2	3	4	5
Rosario.....	3736317	3404548	4203072	—
Helvecia.....	2831	1644	5163	—
Santa-Fé.....	63124	53394	62002	—
San Gerónimo.....	—	34	—	—
San Lorenzo.....	—	—	—	—
San Javier.....	31	—	—	—
Total.....	3802303	3459' 20	4270237	—

VIAS DE COMUNICACION Y TRASPORTE

LXI. — FERRO-CARRILES EN EXPLOTACION EN LA PROVINCIA DE SANTA-FÉ
 DATOS CORRESPONDIENTES AL AÑO 1887

DATOS	E M P R E S A S							TOTAL
	2	3	4	5	6	7		
	Central Argentino Rosario á Córdoba, particular	De Santa-Fé á las Colonias del Norte del Gobierno de la Provincia	De Buenos Aires á Rosario y Sunchales Particular	Oeste Santafesino garantido. Particular	De Colonia Ocampo al Puerto y Obrajes. Particular			
Capital de la empresa en pesos moneda nacional (1 \$ = 5 francos).....	13608000	9839088	16798000	3000000	470000		43715088	
Extension de la línea en explotacion dentro de la Provincia — metros.....	113000	307000	306000	159000	40000		925000	
» » » » construcción » » » » »	231160	520000	190000	49000	—		990160	
» » » » estudio » » » » »	—	—	—	130000	—		130000	
» » » » proyecto » » » » »	34000	—	—	120000	—		154000	
Si es garantido, monto por ciento anual de interés garantido sobre el capital empleado.	—	5	—	7	—		—	
Costo medio de la línea por kilómetro, pesos nacionales oro (1 \$ = 5 francos)....	6500	16380	—	20000	—		—	
Anchura de la trocha — metros.....	1.67	1.00	1.67	—	1.00		—	
VEHÍCULOS Y MAQUINARIAS								
Número de locomotoras en uso	55	17	34	12	3		121	
Caballos efectivos de fuerza que ellas suman.....	28400	5220	5700	1200	52		40372	
Consumo anual de carbon que ellas hacen aproximadamente — toneladas.....	15421	2596	12320	2000	—		32337	
Wagones de pasajeros de primera clase	26	11	38	8	2		85	
Pasajeros que ellos pueden trasportar	843	430	2280	480	30		4063	
Wagones de pasajeros de segunda clase ó mixtos	12	21	22	8	—		63	
Pasajeros que ellos pueden trasportar	916	433	2200	400	—		3949	
Wagones para equipajes y encomiendas.....	30	4	18	6	—		58	
» » carga.....	1040	354	1380	150	77		3001	
PERSONAL								
De la administracion principal y estacion en toda la línea.....	157	45	303				505	
Ocupado en la vía y obras.....	820	166	607		10		1623	
» » los talleres.....	467	165	92	870	14		916	
» » la traccion.....	152		26					
» » el movimiento.....	80							
» » el tráfico.....	900	149	67		48		2114	
Total del personal empleado.....	2576	545	1095	870	72		5158	
TALLERES								
Máquinas á vapor (á más de las locomotoras)	2	4	—	3	—		9	
Caballos de fuerza que ellas suman.....	35	44	—	30	—		109	
Máquinas de todas otras clases	10	28	—	18	8		64	

LXII. — FERRO-CARRILES DE LA PROVINCIA DE SANTA-FÉ

Cuadro general de la extension kilométrica de los en explotacion, construidos, en construccion y en proyecto.

(DENTRO DEL TERRITORIO DE LA PROVINCIA, ÚNICAMENTE)
(JUNIO DE 1888)

Número de órden	PARTICULARES	Kilómetros
EN EXPLOTACION		
1	Central Argentino, del Rosario á Córdoba	113
2	Oeste Santafesino, de Rosario á Candelaria, San José de la Esquina y Melincué.....	159
3	De Buenos Aires á Rosario y Sunchales.....	306
4	Andino, de Mercedes á Mendoza, etc. (parte en Santa-Fé)	80
5	De Ocampo á los Obrajes y Rio Paraná.	40
DEL GOBIERNO DE SANTA-FÉ		
6	De Santa-Fé á las Colonias	307
7	De Gessler á Coronda.....	25
8	De Humboldt á Soledad.....	87
9	De Pilar á la frontera de Córdoba.....	98
10	De Santa-Fé á Reconquista 330; parte ya construida.....	100
	Total en explotacion.....	<u>1315</u>
EN CONSTRUCCION		
11	De Florencia al Rio Paraná (particular).....	29
12	De Santa-Fé á Reconquista: continuacion de la línea (del Gobierno).....	230
13	De Candelaria á Melincué, Venado Tuerto y empalme con el Trasandino (particular).....	179
14	De Cañada de Gomez á las Yervas (particular).....	125
15	De Cañada de Gomez á Candelaria y Pergamino (particular).....	95
16	De Ñanducitas á Santiago del Estero (parte en Santa-Fé) (particular).....	152
17	De Sunchales á Santiago del Estero (parte en Santa-Fé) (particular).....	142
	Total en construccion.....	<u>952</u>
EN ESTUDIO, CONCEDIDOS Y EN PROYECTO		
18	Prolongacion hasta fuerte Presidente Roca de la línea de Santa-Fé á Ñanducitas (en estudio)..	256
19	De Rafaela á Quebracho Herrado (del Gobierno).....	60
20	De Reconquista á Resistencia (parte en la Provincia).....	133
21	De Arroyo Seco á Melincué, Venado Tuerto y la Carlota.....	182
22	De Rosario á Quebracho Herrado.....	222
23	De Rosario á Buenos Aires.....	60
24	De Reconquista á Formosa.....	133
25	De Estacion Galvez, hasta empalmar con la línea N ^o 22.....	30
26	Tramway á vapor de Rafaela á Susana.....	15
27	Tramway á vapor de Jesús Maria á Santa Teresa.....	105
28	Tramway á vapor de San José de la Esquina á las Colonias cercanas.....	50
	Total en proyecto.....	<u>1246</u>
RESÚMEN		
	En ^e explotacion.....	1315
	En construccion.....	952
	En proyecto.....	1246
	Total general.....	<u>3513</u>

NOTA — La extension de los ferro-carriles en construccion y en proyecto, es aproximativa, pues se comprende que mientras los trabajos no estén mas adelantados, no es posible obtener el dato con exactitud absoluta.

LXIII. — MENSAGERIAS

	I. — La Capital						II. — San Javier				
	Nº 1	Nº 2	Nº 3	Nº 4	Nº 5	TOTAL	Nº 6	Nº 7	Nº 8	Nº 9	TOTAL
Total de vehículos ocupados.....	2	2	1	2	1	8	1	2	1	4	8
Volantas y galeras.....	2	2	1	2	1	8	1	1	1	2	5
Carros.....	—	—	—	—	—	—	—	1	—	2	3
Total de caballos ocupados.....	120	130	30	85	139	504	16	30	40	30	116
Personal empleado.....	13	10	3	12	3	41	5	7	7	5	24
Mayorales.....	2	1	1	2	1	7	1	1	1	2	5
Capataces.....	1	1	1	—	1	4	1	—	2	1	4
Peones.....	10	8	1	10	1	30	3	6	4	2	15
Número de postas.....	8	5	1	8	8	30	3	6	6	4	19
Conduce correspondencia.....	1	1	1	1	1	5	1	1	1	1	4
Subvencion mensual nacional, pesos.....	120	100	35	50	—	305	—	60	375	100	535
» » provincial, ».....	40	40	25	40	25	170	40	40	—	—	80
Viajes mensuales.....	4	4	30	4	4	46	8	3	4	4	19

	III. — Las Colonias											IV. — San José	
	Nº 10	Nº 11	Nº 12	Nº 13	Nº 14	Nº 15	Nº 16	Nº 17	Nº 18	Nº 19	TOTAL	Nº 20	TOTAL
Total de vehículos ocupados.....	2	1	1	2	4	1	3	1	1	2	18	3	3
Volantas y galeras.....	2	1	1	2	2	1	3	1	1	2	16	3	3
Carros.....	—	—	—	—	2	—	—	—	—	—	2	—	—
Total de caballos ocupados.....	16	10	12	8	20	16	11	10	9	75	187	15	15
Personal empleado.....	4	4	3	1	5	2	7	1	1	4	32	7	7
Mayorales.....	2	1	1	1	1	1	2	1	1	2	13	3	3
Capataces.....	—	—	—	—	1	—	1	—	—	—	2	1	1
Peones.....	2	3	2	—	3	1	4	—	—	2	17	3	3
Número de postas.....	16	3	7	4	—	5	3	1	2	3	44	—	—
Conduce correspondencia.....	1	1	1	1	1	1	1	—	1	1	9	1	1
Subvencion mensual nacional, pesos.....	80	80	60	60	10	60	45	—	—	150	545	—	—
» » provincial, ».....	—	25	—	—	—	30	50	—	—	—	105	25	25
Viajes mensuales.....	5	9	40	2	30	14	26	—	14	4	144	30	30

NOMBRES DE LAS EMPRESAS Y DE LOS PROPIETARIOS

LOCALIDADES QUE SIRVEN

I. — Departamento La Capital

- Nº 1—Propietario Antonio Sford: — Colonias Crespo, Aldao, Iriondo, Dol-dan, Catal, Emilia, Sol de Mayo, Angeloni, Humberto 1º y San Justo.
- “ 2—Propietario Amadeo Botteron: — Espin y establecimientos de campo hasta Helvecia.
- “ 3—Propietario Crispin Candiotti: — Santa-Fé, Santo Tomé y San Agustin.
- “ 4—Propietario Baldomero Etelechea: — Arroyo de Aguiar, El Capon, San Pedro, campo de Andino, La Clorinda, Sombrerero, Fortin de Almagro y Saladillo Amargo.
- “ 5—Propietario Jorge Wagner: — De San Justo á Espin.

II. — Departamento San Javier

- Nº 6—Propietarios Silvester y Romaña: — De San Javier á La Paz, provin-cia de Entre-Rios, haciéndose el pasaje en botes.
- “ 7—Propietario Máximo Oyo: — San Javier, Alejandra, Romang y Re-conquista.
- “ 8—Propietario Delfin Rodriguez: — Reconquista, Avellaneda, Las Gar-zas, Ocampo, San Antonio, Las Toscas y Florencia.
- “ 9—Propietario Doctor Romang: — Puerto Mal Abrigo, Colonias Romang y Reconquista.

III. — Departamento Las Colonias

- Nº 10—Propietario J. E. del Barco: — Esperanza, San Carlos, San Gerónimo, Santa Maria, Pilar, Aurelia, Susana, Clucellas, Rafaela, Humboldt Cavour, Cabal, Emilia, Florida, Sol de Mayo y San Justo.
- “ 11—Propietario Patricio Guibert y Hnos. — Esperanza, Progreso y Pro-videncia.
- “ 12—Propietario Aristides Mastelari: — Sarmiento, Los Corrales, Felicia, Grutly, Humboldt, Cavour y Esperanza.
- “ 13 Propietario Pedro Ingaramo: — Rafaela, Presidente Roca, Castella-nos y Vila.
- “ 14—Propietario Pablo Spar: — Pilar, Aurelia y Susana.
- “ 15—Propietario Pedro Pfeiffer: — Clucellas, Saguier, Susana, Rafaela y Presidente Roca.
- “ 16—Propietario Antonio Martinato: — Sauce, Santa Maria, Las Tunas y Esperanza.
- “ 17—Propietario Pablo Catteneo é hijo: — Las Tunas y Esperanza.
- “ 18—Propietario Juan Pampiglioni: — San Agustin, Santo Tomé y Santa-Fé.
- “ 19—Propietarios Diego Bernardi y Bartolo Martina: — De San Carlos á Coronda. De San Carlos á San Justo, provincia de Córdoba.

IV. — Departamento San José

- Nº 20—Propietario Juan Mántaras: — San José del Rincon á Santa-Fé.

LXIII. — MENSAJERIAS

	V. — San Gerónimo						VI. — Iriondo						TOTAL
	Nº 21	Nº 22	Nº 23	Nº 24	Nº 25	TOTAL	Nº 26	Nº 27	Nº 28	Nº 29	Nº 30	Nº 31	
Total de vehículos ocupados	1	1	1	1	1	5	1	1	5	2	1	1	11
Volantas y galeras	1	1	1	1	1	5	1	1	3	2	1	1	9
Carros	—	—	—	—	—	—	—	—	2	—	—	—	2
Total de caballos ocupados	45	18	12	25	10	110	6	20	100	70	16	20	232
Personal empleado	11	2	2	1	1	17	3	3	3	2	2	2	15
Mayorales	1	1	1	1	1	5	1	1	1	1	1	1	6
Capataces	—	—	—	—	—	—	1	1	—	—	1	—	3
Peones	10	1	1	—	—	12	1	1	2	1	—	1	6
Número de postas	9	2	2	3	1	17	2	1	2	2	4	2	13
Conduce correspondencia	1	1	1	1	1	5	1	1	1	—	1	1	5
Subvencion mensual nacional \$	80	—	—	—	—	80	60	—	30	—	—	—	90
» » provincial \$	50	30	—	—	—	80	—	—	—	—	—	—	—
Viajes mensuales	5	14	9	4	30	62	15	15	3	14	4	15	66

	VII. — San Lorenzo							VIII. — Rosario		IX. — General Lopez			RESUMEN GENERAL
	Nº 32	Nº 33	Nº 34	Nº 35	Nº 36	Nº 37	TOTAL	Nº 38	TOTAL	Nº 39	Nº 40	TOTAL	
Total de vehículos ocupados	6	1	1	2	1	1	12	9	9	6	1	7	81
Volantas y galeras	4	1	1	2	1	1	10	9	9	4	1	5	70
Carros	2	—	—	—	—	—	2	—	—	2	—	2	11
Total de caballos ocupados	120	100	45	120	30	30	445	600	600	300	25	325	2534
Personal empleado	8	7	5	2	4	4	30	48	48	12	5	17	231
Mayorales	2	1	1	1	1	1	7	6	6	2	1	3	55
Capataces	2	1	1	—	—	—	4	7	7	1	—	1	26
Peones	4	5	3	1	3	3	19	35	35	9	4	13	150
Número de postas	3	5	4	5	3	3	23	35	35	8	4	12	193
Conduce correspondencia	—	1	1	1	1	1	5	1	1	1	1	2	37
Subvencion mensual nacional \$	—	70	60	—	—	25	155	500	500	60	50	110	2320
» » provincial \$	—	—	—	—	—	—	—	40	40	—	—	—	505
Viajes mensuales	30	8	15	8	4	30	95	8	8	15	8	23	493

NOMBRES DE LAS EMPRESAS Y DE LOS PROPIETARIOS

LOCALIDADES QUE SIRVEN

V. — Departamento San Gerónimo

- Nº 21 — *Corondina* — Propietario Ramon Diaz: — Santa-Fé, Santo Tomé, Coronda, Irigoyen, Gaboto ó Puerto de Gomez, Jesús Maria, San Lorenzo, Alberdi y Rosario.
- “ 22 — Propietario Luis Forbes: — Coronda, Oroño y Estacion Galvez.
- “ 23 — Propietario Francisco Jaime: — Estacion Lopez, Colonias Belgrano, San Martín de las Escobas y Sastre.
- “ 24 — Propietario Angel Molina: — De Colonia Piamonte á Estacion Tortugas. Recibe una subvencion mensual de 50 \$ de los vecinos, por cuyas propiedades pasa.
- “ 25 — Propietario Felipe Cariñano: — De Colonia San Genaro á Estacion Diaz.

VI. — Departamento Iriondo

- Nº 26 — Propietario Cirilo Peralta: — Cañada de Gomez y San Jose de la Esquina.
- “ 27 — Propietario Guillermo Kemmis: — De Cañada de Gomez á estancia “Las Rosas”, propiedad de Kemmis.
- “ 28 — Propietario Simon Capurro: — Serodino y Santa Teresa.
- “ 29 — “ Félix Casco: — De “ á “
- “ 30 — “Mensagerias del Norte” propietario Angel Molina: — Colonias Caraciolo, Las Joyas, Piamonte y estancias Las Yervas, El 51, El 52, Las Petacas y Los Tigresitos. Recibe subvencion de 40 \$ pagada por los vecinos.
- “ 31 — Propietario S. Pauta: — De Armstrong á Cruz Alta, provincia de Córdoba.

VII. — Departamento San Lorenzo

- Nº 32 — *La Rosarina* — Propietario Severo Garcia: — Rosario, San Lorenzo y Jesús Maria.
- “ 33 — *Progreso* — Propietario Terrarosa y Cia: — Villa Casilda, Colonia La Pampa, Los Mogotes y San Urbano.
- “ 34 — Propietario Santiago Gianetti: — Villa Casilda, San José de la Esquina y Colonia Iriondo.
- “ 35 — *El Comercio* — Propietario Aquiles Tamburini y Cia: — Villa Casilda Colonia La Pampa y Melincué.
- “ 36 — Propietario Antonio Borrhoffer: — Cañada de Gomez y San José de la Esquina.
- “ 37 — Propietario Emilio Riera: — Cañada de Gomez y San José de la Esquina.

VIII. — Departamento Rosario

- Nº 38 — *Progreso* — Propietario Terrarosa Lurati y Cia: — Rosario, Carmen del Sauce, San Urbano, Venado Tuerto, Las Tunas, Carlota, Reduccion y Rio 4º.

IX — Departamento General Lopez

- Nº 39 — *Union Argentina* — Propietario Julian Anolles: — Venado Tuerto, San Urbano, Colon y Pergamino.
- “ 40 — *El Progreso* — Propietario Angel Terrarosa: — Teodolina, Encadenadas, Pederal y San Urbano.

LXIV. — TRAMWAYS — EMPRESAS EXISTENTES EN LA PROVINCIA

DATOS AL 31 DE DICIEMBRE DE 1887

1 NOMBRE DE LA EMPRESA	2 CAPITAL \$ m/n		3 Extension en metros En explotacion		4 En proyecto		5 EN SERVICIO			8 PASAJEROS TRANSPORTADOS EN 1887	9 TROCHA — metros	10 COSTO DEL PASAJE \$ m/n	OBSERVACIONES
	5	6	7	8	9	10	11						
Rosario													
Rosario del Norte.....	155630	10400	15600	10400	53	20	169	579499	1.45	0.05	Rieles de acero Vignole y de canaleta		
Rosario	400000	5287	14303	5287	80	36	200	1527480	1.43	0.05	Rieles de acero y fierro Vignole y de canaleta		
Anglo-Argentino.....	400000	5200	17936	5200	90	35	220	1330195	1.45	0.05	Rieles de acero de canaleta		
Al Saladillo	—	7000	—	7000	—	—	—	—	—	—	En construccion		
Santa-Fé													
Tramway de Santa-Fé.....	160000	3000	5600	3000	30	10	70	507810	1.00	0.08			
Esperanza													
Progreso de Esperanza.....	54000	2000	5238	2000	12	4	62	31000	1.00	0.05	Rieles Vignole de acero		
Total.....	1169630	32887	58677	32887	265	105	721	3975984	—	—			

LXV. — VEHÍCULOS EXISTENTES

DISTRITOS	Coches, volantas, brekes, etc. de 4 ruedas	Galeras y diligencias de 4 ruedas	Jardineras, tilburys, etc. de 2 ruedas	Carros, carretas, etc. de 4 ruedas	Carros, carretas, etc. de 2 ruedas	TOTAL DE VEHÍCULOS
1	2	3	4	5	6	7
I. — Departamento La Capital						
1 Santa Fé.....	141	10	84	285	441	961
2 San Martín.....	13	2	3	6	18	42
3 San Justo.....	9	1	—	90	14	114
4 Cayastaco.....	4	—	6	30	20	60
5 Emilia.....	15	4	4	90	10	123
6 Ascochingas.....	9	—	10	119	97	235
7 Monte de Vera.....	27	1	7	318	93	446
Total I.....	218	18	114	938	693	1981
II. — Departamento San Javier						
8 San Javier.....	7	1	2	66	20	96
9 Florencia.....	2	—	—	25	38	65
10 Las Toscas.....	3	—	6	168	41	218
11 Ocampo.....	—	—	6	8	175	189
12 Las Garzas.....	1	—	—	40	2	43
13 El Toba.....	1	—	10	20	4	35
14 Avellaneda.....	2	1	1	178	22	204
15 Reconquista.....	8	2	3	230	160	403
16 Mal Abrigo.....	12	2	—	95	6	115
17 Alejandra.....	4	—	—	28	4	36
Total II.....	40	6	28	858	472	1404
III. — Departamento Las Colonias						
18 Esperanza.....	98	4	15	238	—	355
19 Monte Aguará.....	4	—	1	44	55	104
20 Soledad.....	1	—	12	20	7	40
21 Maria Luisa.....	8	—	—	60	8	76
22 Providencia.....	19	1	2	180	32	234
23 Constanza.....	6	—	2	20	—	28
24 Sunchales.....	10	—	4	64	33	111
25 Progreso.....	30	—	2	175	16	223
26 Sarmiento.....	4	—	—	40	10	54
27 Lehmann.....	15	—	4	180	—	199
28 Egusquiza.....	6	—	1	40	—	47
29 Felicia.....	30	1	—	285	—	316
30 Rafaela.....	16	1	3	220	—	240
31 Castellanos.....	10	—	2	155	—	167
32 Pujol.....	8	—	—	111	—	119
33 Humboldt.....	45	—	1	211	—	257
34 Nuevo Torino.....	12	—	—	89	—	101
35 Pilar.....	23	—	14	95	—	132
36 Susana y Aurelia.....	30	1	15	250	10	306
37 Saguier.....	—	1	13	150	—	164
38 Santo Tomé.....	—	1	10	78	—	89
39 Franck.....	11	—	—	53	—	64
40 Las Tunas.....	18	—	1	61	—	80
41 San Gerónimo.....	29	2	2	112	—	145
42 Santa María.....	14	—	—	128	—	142
43 Angélica.....	1	—	2	40	1	44
44 Quebrachales.....	1	1	3	90	1	96
45 San Agustín.....	33	2	2	80	4	121
46 Matilde.....	9	1	—	90	4	104
47 San Carlos.....	104	4	6	—	259	373
48 Sauce.....	24	—	9	150	2	185
49 Argentina.....	17	1	7	102	12	139
50 Maria Juana.....	8	—	6	40	10	64
Total III.....	644	21	139	3651	464	4919

DISTRITOS	Coches, volantas, brekes, etc. de 4 ruedas	Galeras y diligencias de 4 ruedas	Jardineras, tilburys, etc. de 2 ruedas	Carros, carretas, etc. de 4 ruedas	Carros, carretas, etc. de 2 ruedas	TOTAL DE VEHÍCULOS
1	2	3	4	5	6	7
IV. — Departamento San José						
51 Helvecia.....	4	—	6	100	45	155
52 Cayastá.....	4	—	—	72	4	80
53 Santa Rosa.....	1	—	3	4	42	50
54 San José del Rincon.....	4	6	2	2	92	106
Total IV.....	13	6	11	178	183	391
V. — Departamento San Gerónimo						
55 Coronda.....	20	2	8	52	37	119
56 Oroño y Gessler.....	42	1	6	241	14	304
57 Galvez.....	29	1	3	220	12	265
58 Belgrano.....	4	—	2	180	12	198
59 San Martín.....	42	—	6	164	28	240
60 Sastre.....	2	—	4	20	25	51
61 Piamonte.....	6	1	12	115	25	159
62 San Genaro.....	20	1	21	100	10	152
63 Irigoyen.....	19	1	6	200	20	246
64 Gaboto.....	33	—	43	251	87	414
Total V.....	217	7	111	1543	270	2148
VI. — Departamento Iriondo						
65 Cañada de Gomez.....	30	2	60	89	29	210
66 Carcarañá Abajo.....	10	—	25	49	—	84
67 Carcarañá Oeste.....	15	—	55	151	—	221
68 Santa Teresa.....	10	—	25	100	—	135
69 Amistad.....	16	—	25	190	—	231
70 Tortugas.....	9	1	18	106	22	156
71 Correa.....	14	—	34	68	20	136
72 Bustinza.....	8	—	15	100	7	130
73 Armstrong.....	15	2	41	227	17	302
Total VI.....	127	5	298	1080	95	1605
VII. — Departamento San Lorenzo						
74 San Lorenzo.....	30	10	50	90	60	240
75 Jesús María.....	37	1	47	181	38	304
76 Desmochado Abajo.....	11	—	5	25	20	61
77 Alberdi.....	10	2	25	25	20	82
78 Bernstadt (Roldan).....	28	—	62	87	29	206
79 Carcarañá.....	40	—	50	130	25	245
80 Clodomira.....	14	—	16	50	10	90
81 Candelaria.....	19	2	52	267	141	481
82 General Roca.....	10	—	12	121	6	149
83 Urquiza.....	16	1	36	178	112	343
84 San José de la Esquina.....	60	4	20	350	50	484
Total VII.....	275	20	375	1504	511	2685

LXV. — VEHÍCULOS EXISTENTES

VIII. — Departamento Rosario							IX — Departamento General Lopez						
DISTRITOS	Coches, volantas, brikes, etc., de 4 ruedas	Galeras y diligencias de 4 ruedas	Jardineras, tilburys, etc., de 2 ruedas	Carros, carretas, etc., de 4 ruedas	Carros, carretas, etc., de 2 ruedas	TOTAL DE VEHÍCULOS	DISTRITOS	Coches, volantas, brikes, etc., de 4 ruedas	Galeras y diligencias de 4 ruedas	Jardineras, tilburys, etc., de 2 ruedas	Carros, carretas, etc., de 4 ruedas	Carros, carretas, etc., de 2 ruedas	TOTAL DE VEHÍCULOS
1	2	3	4	5	6	7	1	2	3	4	5	6	7
VIII. — Departamento Rosario							IX — Departamento General Lopez						
85 Rosario.....	280	—	382	330	1799	2791	102 India Muerta.....	8	—	15	32	50	105
86 Avila (Arroyo Ludueña).	1	—	7	12	45	65	103 Venado Tuerto.....	18	1	8	60	60	147
87 Bajo Hondo.....	6	—	20	30	50	106	104 Encadenadas y Barriles.	—	—	3	14	3	20
88 Arroyo Seco Norte....	2	—	8	10	130	150	105 Teodolina.....	2	2	16	—	40	60
89 Arroyo Seco Sud.....	15	—	30	25	125	195	106 La Picaza.....	10	—	6	12	15	43
90 Pavon Norte.....	14	—	25	12	30	81	Total IX.....	181	10	232	324	520	1267
91 Monte Flores.....	2	—	15	19	60	96	Resumen de los Departamentos						
92 Cerrillos.....	8	—	9	20	31	68	I La Capital.....	218	18	114	938	693	1981
93 Saladillo Sud.....	2	—	5	5	7	19	II San Javier.....	40	6	28	858	472	1404
94 Carmen del Sauce.....	15	—	15	25	40	95	III Las Colonias.....	644	21	139	3651	464	4919
Total VIII.....	345	—	516	488	2317	3666	IV San José.....	13	6	11	178	183	391
IX. — Departamento General Lopez							V San Gerónimo.....	217	7	111	1543	270	2148
95 Melincué.....	20	6	15	50	30	121	VI Iriondo.....	127	5	298	1080	95	1605
96 Villa Constitucion.....	15	—	40	50	47	152	VII San Lorenzo.....	275	20	375	1504	511	2685
97 Arroyo del Medio Abajo.	10	—	35	—	50	95	VIII Rosario.....	345	—	516	488	2317	3666
98 » » » Centro.	30	—	10	20	40	100	IX General Lopez.....	181	10	232	324	520	1267
99 » » » Arriba.	20	—	42	33	80	175	Total I á IX.....	2060	93	1824	10564	5525	20066
100 Pavon Centro.....	25	—	30	15	40	110							
101 Pavon Arriba.....	23	1	12	38	65	139							

Generated through HathiTrust on 2025-11-06 13:02 GMT
 https://hdl.handle.net/2027/yale.39002085409531 / Public Domain

LXVI. — PUENTES DE PROPIEDAD PÚBLICA Y PARTICULAR
(LOS DE LOS FERRO-CARRILES EXCEPTUADOS)

Número de orden de los distritos	DISTRITOS	Nombre del río, arroyo, etc. sobre el cual se encuentra	¿ESTÁ DENTRO DEL DISTRITO?	SI TOCA EN OTRO DISTRITO NOMBRE DE ÉSTE	Metros		MATERIAL	VALOR \$	PROPIETARIO
					LARGO	ANCHO			
1	2	3	4	5	6	7	8	9	10

I. — Departamento La Capital

1	Santa Fé.....	Río Salado.....	Entre dos	Santo Tomé	120	4	Madera	28000	Cándido Pujato
»	»	»	»	»	83	4	»	30000	Martinez y Zamboni
3	San Justo.....	»	»	Soledad	40	5	Madera y fierro	16000	Saralegui y Herraiz
3 Puentes		—	—	—	—	—	—	—	—

II. — Departamento San Javier

9	Florencia.....	Arroyo Tapenaga.....	Dentro	—	50	4	Madera	800	Langworthy
»	»	»	»	—	100	3	»	1500	»
10	Las Toscas.....	» Las Toscas.....	»	—	12	8	»	500	Municipio
»	»	» Paiviri.....	»	—	18	10	»	700	»
»	»	» San Antonio.....	»	—	25	5	»	250	»
12	Las Garzas.....	» Tapial.....	»	—	15	4	»	2000	»
14	Avellaneda.....	» del Rey.....	Entre dos	Reconquista	47	6	»	3500	Nacional
15	Reconquista.....	Río San Gerónimo.....	Dentro	—	27	12	»	5200	»
»	»	Cañada del Seibal.....	»	—	2	5	»	700	»
»	»	Laguna San Gerónimo.....	»	—	2	5	»	700	»
»	»	Cañada del Rey.....	»	—	4	5	»	1100	»
»	»	» del Puerto.....	»	—	4	5	»	1100	»
»	»	Arroyo Curupí.....	»	—	4	5	»	1100	»
»	»	Río San Javier.....	»	—	32	5	»	4100	»
»	»	Arroyo Mal Abrigo.....	»	—	25	5	»	3000	Pizza Herms.
»	»	»	»	—	23	4	»	1500	Juan Sierhtie
16	Mal Abrigo.....	Río San Javier.....	»	—	35	6	»	9000	Dr. Romang
»	»	»	»	—	43	5	»	10000	Luis Boutet
18 Puentes		—	—	—	—	—	—	—	—

III. — Departamento Las Colonias

18	Esperanza.....	Arroyo Cululú.....	Entre dos	Progreso (Grutly)	15	6	Madera	4000	Christian Clans
25	Progreso.....	Cañada de las Prusianas	Dentro	—	28	—	»	2000	Municipio
29	Felicia.....	Cañadas.....	»	—	5	6	»	400	»
»	»	»	»	—	5	6	»	400	»
»	»	»	»	—	8	6	»	750	»
»	»	»	»	—	6	6	»	500	»
»	»	»	»	—	6	6	»	500	»
»	»	»	»	—	12	6	»	800	»
32	Pujol.....	Río Salado.....	Entre dos	Monte de Vera	54	—	»	7000	Provincia
33	Humboldt.....	Arroyo Cululú.....	»	Progreso	15	7	»	1500	Particular
»	»	Cañada de las Prusianas	»	Nuevo Torino	15	4	»	1500	Guillermo Lehmann
»	»	»	»	Felicia	15	4	»	1500	Francisco Dreyer
35	Pilar.....	Nuevo Torino.....	»	N. Torino	8	4	»	1000	Municipio
41	San Gerónimo.....	Cañada.....	Dentro	—	10	3	Ladrillo	600	»
42	Santa María.....	Cañada de las Yeguas..	»	—	18	4	»	4000	»
47	San Carlos.....	Arroyo Colastiné.....	Entre dos	Sauce	8	3	Madera	2000	Domingo Saa Pereyra
49	Argentina.....	Cañada de Romero.....	»	San Vicente	332	—	Tierra	4100	Provincia
17 Puentes		—	—	—	—	—	—	—	—

IV. — Departamento San Gerónimo

55	Coronda.....	Arroyo Colastiné.....	Dentro	—	15	5	Ma'ra y Ladrillo	1449	Santiago Bonaldi
56	Oroño.....	»	»	—	5	5	Madera	1500	Mayer
»	»	»	»	—	8	4	Ladrillo	4000	Begniz
»	»	»	»	—	14	6	Madera	3000	Jimenez
59	San Martín.....	Cañada de las Escobas..	»	—	5	3	»	300	Municipio
5 Puentes		—	—	—	—	—	—	—	—

LXVI. — PUENTES DE PROPIEDAD PÚBLICA Y PARTICULAR
(LOS DE LOS FERRO-CARRILES EXCEPTUADOS)

Número de orden de los Distritos	DISTRITOS	Nombre del río, arroyo, etc. sobre el cual se encuentra	¿ ESTÁ DENTRO DEL DISTRITO?	SI TCCA EN OTRO LISTRITO NOMBRE DE ÉSTE	Metros		MATERIAL	VALOR \$	PROPIETARIO
					LARGO	ANCHO			
1	2	3	4	5	6	7	8	9	10

VI. — Departamento Iriondo

65	Cañada de Gomez	Cañada de Gomez	Dentro	—	7	4	Madera	150	Municipio
»	» » » »	» » » »	»	—	10	4	Ladrillo	1000	»
68	Santa Teresa	» » las Totoras	»	—	5	5	Madera	2800	»
70	Tortugas	Arroyo » » »	Entre dos	Provincia Córdoba	16	4	Madera y fierro	3250	Gonzalez y Araya
71	Correa	Cañada de Gomez	» »	Cañada de Gomez	15	6	» » »	600	Juan Reino
5 Puentes		—	—	—	—	—	—	—	—

VII. — Departamento San Lorenzo


74	San Lorenzo	Arroyo San Lorenzo	Entre dos	Jesús Maria	12	5	Madera	1500	Municipio
»	» »	» » » »	» »	» »	15	6	»	1500	»
75	Jesús Maria	Río Carcarañá	» »	Carcarañá Abajo	56	4	Fierro	20000	Nacion
84	San José de la Esquina	Arroyo de las Invernadas	Dentro	—	7	5	Madera	700	Municipio
4 Puentes		—	—	—	—	—	—	—	—

VIII. — Departamento Rosario


85	Rosario	Arroyo de Ludueña	Entre dos	Alberdi	12	6	Madera	1500	Municipio
»	»	» Saladillo	» »	Arroyo Seco Norte	18	12	»	7000	Manuel Arijon
»	»	» »	» »	» » »	19	10	Madera y fierro	7000	» »
»	»	» »	» »	» » »	12	8	» » »	4000	» »
»	»	» »	» »	» » »	17	8	» » »	3000	» »
»	»	» »	» »	Cerrillos	30	10	Madera	1500	Testamentaria Gallegos
91	Monte Flores	» de Frias	» »	Arroyo Seco Norte	10	6	Madera y fierro	3000	Roldan y Risso
94	Cármén del Sauce	» del Sauce	» »	» Pavon Arriba	12	5	Madera	1200	Nacion
8 Puentes — 6r Puentes en la Provincia.		—	—	—	—	—	—	—	—

NOTA — No se han incluido en este cuadro los datos sobre puentes de los ferro-carriles, porque estando ellos destinados al servicio exclusivo de cada vía, no se utilizan para el tránsito público: en el cuadro LXI se encontrarán los datos relativos á esos puentes.


PUENTES EN LA PROVINCIA DE SANTA FÉ




FERRO-CARRIL DE SANTA-FÉ Á LAS COLONIAS
Puente sobre el Río Salado - 100 metros de largo



FERRO-CARRIL DE SANTA FÉ Á LAS COLONIAS
Puente sobre el bañado del Río Salado - 60 metros de largo



FERRO-CARRIL CENTRAL ARGENTINO
Puente sobre el Río Carcarañá - 53 metros de largo



COLONIA ROMANG
Puente colgante sobre el arroyo Mal Abrigo - 47 metros de largo

LXVII — OFICINAS DE CORREOS EXISTENTES EN LA PROVINCIA

(LAS SEÑALADAS * TIENEN SERVICIO TELEGRÁFICO)

Abipones	Espin	Pujel
Aji	Esquina	* Rafaela
Alberdi	Esquina Grande	Raquel
* Aldao	Estancia Grande	* Reconquista
* Alejandra	* Felicia	Reina Margarita
Almagro	Fidela	Rincon de San José
* Alvear	* Florencia	Rivadavia
Amistad	Florinda	Roca
Angélica	Franck	Rodrigañez
* Arequito	* Gaboto	* Roldan
Argentina	* Galvez	* Romang
* Armstrong	Germania	* Rosario
* Arteaga	Gessler	Rufino
Arroyo Seco	Gödeken	Saguier
Ataliva	Grütly	* Saladero Mariano Cabal
* Aurelia	Guadalupe	* San Agustin
Avellaneda	* Helvecia	San Antonio
Avila	Hipatia	* San Carlos
Bajo Hondo	* Humboldt	* San Cristóbal
* Belgrano	* Irigoyen	* San Javier
Bella Italia	Iriondo	* San Gerónimo
Benedetti	Iturraspe	San Joaquin
* Bernstadt	* Jesus-Maria	San Jorge
Bigan	Josefina	San José de Avila
Buenavista	Laguna Larga	* San José de la Esquina
Bustinza	Larguia	San Justo
California	Larrechea	* San Lorenzo
Campos	Las Garzas	* San Martin
* Candelaria	Las Toscas	San Martin de las Escobas
* Cañada de Gomez	* Lehmann	* San Urbano
Capibara	Loma Alta	San Vicente
Caracciolo	* Lopez	* Santa Clara
* Carcarañá	* Lubary	Santa Isabel
Caridad	Maciel	* Santa-Fé
Carolina	* Mal Abrigo	* Santa Maria
Castellanos	Margarita	* Santa Rosa
Cavour	Maria Juana	Santa Teresa
* Cayastá	Maria Luisa	Santo Tomé
Cayastacito	Matilde	Saá-Pereira
Cello	* Melincué	Sarmiento
Cerrillos	Mercedes	Sauce
Clodomira	Merediz	Serodino
Clucellas	Monasterio	Sol de Mayo
Colastiné	Nueva Roma	Soler
Col. Francesa	Nuevo Torino	Soutomayor
Col. Galense	* Ocampo	* Sunchales
Col. Toscana	Orellanos	Susana
Costancia	Oroño	* Teodolina
Constanza	Ortiz	* Tunas
* Constitucion	* Paganini	Umberto I°.
* Coronda	Palacios	Union
Corondina	Parfait	Urquiza
* Correa	Pavon	* Venado Tuerto
Crespo	* Perez	Vercelli
Chacras	Piamonte	Vila
Denner	* Pilar	* Villa Casilda
Desmochado	Piquete	* Villa Constitucion
* Diaz	Posta Villarino	Virginia
Egusquiza	Presidente Roca	Victorio Emanuele
Eloisa	Príncipe Umberto	Wheelwright
* Emilia	* Progreso	* Zaballa
El Rey	* Providencia	
* Esperanza	* Pujato	

LXVIII. — TELÉGRAFOS EN EXPLOTACION
DENTRO DEL TERRITORIO DE LA PROVINCIA DE SANTA-FÉ

Número de orden	I. — LÍNEAS NACIONALES	Kilómetros
1	De Rosario á Buenos Aires.....	55
2	» » » Santa-Fé.....	170
3	» Santa-Fé á Florencia	450
4	» » » San Agustin y San Carlos.....	50
5	» » » Esperanza, Emilia y San Justo	90
6	» » » San José y Paraná.....	40
7	» Rosario á Córdoba.....	113
8	» » » Esquina, Melincué y Venado Tuerto.....	280
	Total.....	<u>1248</u>

II. — LÍNEAS PROVINCIALES.

9	De Santa-Fé á las Colonias — Línea del Ferro-Carril Colonial	307
10	» Humboldt á Soledad (parte terminada).	87
11	» Santa-Fé á Reconquista.....	100
12	» Pilar á la frontera de Córdoba.....	98
	Total.....	<u>592</u>

III — LÍNEAS PARTICULARES

13	De Rosario á Córdoba — Empresa del Ferro-Carril Central Argentino.....	113
14	» » » Candelaria y San José de la Esquina — F. C. Oeste Santafesino.....	159
15	» » » Buenos Aires — Ferro-Carril.....	56
16	» » » Sunchales — » »	250
17	Línea del Ferro-Carril al Pacífico.....	80
	Total.....	<u>658</u>

RESUMEN.

Líneas Nacionales.....	1248
» Provinciales.....	592
» Particulares.....	658
Total general.....	<u><u>2468</u></u>

LXIX. — NAVEGACION EN 1886

PUERTOS DE LA PROVINCIA DE SANTA-FÉ

Navegacion Exterior

PUERTOS	CARGADOS			EN LASTRE			TOTAL		
	Número de buques	Toneladas	Tripulantes	Número de buques	Toneladas	Tripulantes	Número de buques	Toneladas	Tripulantes
1	2	3	4	5	6	7	8	9	10

BUQUES A VELA ENTRADOS

Rosario.....	165	54442	1582	112	42135	1079	277	96577	2661
Santa-Fé.....	16	3811	157	—	—	—	16	3811	157
San Lorenzo.....	—	—	—	2	850	21	2	850	21
Total.....	181	58253	1739	114	42985	1100	295	101238	2839

BUQUES A VELA SALIDOS

Rosario.....	139	58194	1480	35	12517	406	174	70711	1886
Santa-Fé.....	20	7945	213	2	462	19	22	8407	232
San Lorenzo.....	2	858	21	—	—	—	2	858	21
Total.....	161	66997	1714	37	12979	425	198	79976	2139

BUQUES A VAPOR ENTRADOS

Rosario.....	369	299658	11728	34	9787	1068	403	309445	12796
Santa-Fé.....	16	33690	434	1	40	8	17	33730	442
Total.....	385	333348	12162	35	9827	1076	420	343175	13238

BUQUES A VAPOR SALIDOS

Rosario.....	374	273853	12026	25	12082	305	399	285935	12331
Santa-Fé.....	2	260	28	—	—	—	2	260	28
Total.....	376	274113	12054	25	12082	305	401	286195	12359

RESÚMEN

A vela—Entrados.....	181	58253	1739	114	42985	1100	295	101238	2839
» » —Salidos.....	161	66997	1714	37	12979	425	198	79976	2139
» vapor—Entrados.....	385	333348	12162	35	9827	1076	420	343175	13238
» » —Salidos.....	376	274113	12054	25	12082	305	401	286195	12359
Total.....	1103	732711	27669	211	77873	2906	1314	810584	30575

Navegacion Interior

BUQUES A VELA ENTRADOS

Coronda.....	2	44	8	1	4	2	3	48	10
Helvecia.....	183	5174	653	21	653	62	204	5827	715
Mal Abrigo.....	4	99	13	—	—	—	4	99	13
Reconquista.....	87	5330	431	20	555	60	107	5885	491
Rosario.....	1048	44724	3776	444	27802	2228	1492	72526	6004
San Gerónimo.....	283	6648	1031	10	175	28	293	6823	1059
San Lorenzo.....	34	1725	157	47	2154	214	81	3879	371
Santa-Fé.....	699	16953	2313	268	9862	1128	967	26815	3441
Total.....	2340	86697	8382	811	41205	3722	3151	121902	12104

NAVEGACION EN 1886

PUERTOS	CARGADOS			EN LASTRE			TOTAL		
	Número de buques	Toneladas	Tripulantes	Número de buques	Toneladas	Tripulantes	Número de buques	Toneladas	Tripulantes
x	2	3	4	5	6	7	8	9	10

BUQUES A VELA SALIDOS

Coronda.....	56	951	124	14	551	39	70	1502	163
Helvecia.....	113	2640	337	16	689	54	129	3329	391
Reconquista.....	47	1405	199	17	1542	111	64	2947	310
Rosario.....	285	16140	1455	103	15704	648	388	31844	2103
San Gerónimo.....	54	1058	180	6	170	25	60	1228	205
San Javier.....	4	376	25	—	—	—	4	376	25
San Lorenzo.....	33	2007	167	15	1624	72	48	3631	239
Santa-Fé.....	705	18823	2340	83	8802	409	788	27625	2749
Total.....	1297	43400	4827	254	29082	1358	1551	72482	6185

BUQUES A VAPOR ENTRADOS

Coronda.....	—	—	—	4	113	27	4	113	27
Helvecia.....	16	1202	207	20	862	138	36	2154	345
Puerto Gomez.....	1	146	9	9	548	28	10	694	37
Rosario.....	929	427033	28610	229	132534	6717	1158	559567	35327
San Gerónimo.....	67	4601	768	2	381	25	69	4982	793
San Javier.....	—	—	—	1	80	10	1	80	10
San Lorenzo.....	7	3598	147	1	186	10	8	3784	157
Santa-Fé.....	577	116464	14344	818	149733	19483	1395	266197	33827
Villa Constitucion.....	1	7	2	1	115	22	2	1122	24
Total.....	1568	553141	44087	1085	285552	26460	2683	838693	70547

BUQUES A VAPOR SALIDOS

Coronda.....	4	112	39	1	6	3	5	118	42
Helvecia.....	23	1858	280	11	490	74	34	2348	354
Puerto Gomez.....	8	1575	152	—	—	—	8	1575	152
Reconquista.....	1	35	10	—	—	—	1	35	10
Rosario.....	716	385289	19628	311	110609	8924	1027	495898	28552
San Gerónimo.....	40	1610	453	13	661	127	53	2271	580
San Lorenzo.....	6	796	88	10	2748	100	16	3544	188
Santa-Fé.....	732	175753	19985	859	205280	24586	1591	381033	44571
Total.....	1530	567028	40635	1205	319794	33814	2735	886822	74449

RESÚMEN

A vela—Entrados.....	2340	80697	8382	811	41205	3722	3151	121902	12104
» » —Salidos.....	1297	43400	4827	254	29082	1358	1551	72482	6185
A vapor—Entrados.....	1598	553141	44087	1085	285552	26460	2683	838693	70547
» » —Salidos.....	1530	567028	40635	1205	319794	33814	2735	886822	74449
Total.....	6765	1244266	97931	3355	675633	65354	10120	1919899	163285

RESÚMEN GENERAL

Navegacion Exterior.....	1103	732711	27669	211	77873	2906	1314	810584	30575
» Interior.....	6765	1244266	97931	3355	675633	65354	10120	1919899	163285
Total.....	7868	1976977	125600	3566	753506	68260	11434	2730483	193860



EL CABILDO, EN QUE SE SANCIONÓ LA CONSTITUCION NACIONAL DE 1853

CIUDAD DEL ROSARIO



EDIFICIO DE LA JEFATURA POLITICA

Generated through HathiTrust on 2025-11-06 13:02 GMT
https://hdl.handle.net/2027/yale.39002085409531 / Public Domain

RENTAS, INSTITUCIONES ADMINISTRATIVAS Y SOCIALES

LXX. — EDIFICIOS FISCALES

NÚMERO Y VALOR APROXIMATIVO EN PESOS NACIONALES (1 \$ = 5 FRANCOS)

DISTRITOS	NACIONALES		PROVINCIALES		MUNICIPALES		ESCOLARES		TOTAL DE	
	Núm.	Valor \$	Núm.	Valor \$	Núm.	Valor \$	Núm.	Valor \$	Edificios	Valores \$
1	2	3	4	5	6	7	8	9	10	11

I. — Departamento La Capital

1 Santa Fé.....	1	50000	7	1170000	—	—	1	15000	9	1235000
3 San Justo.....	—	—	—	—	—	—	2	1000	2	1000
4 Cayastacito.....	—	—	3	2300	—	—	1	1000	4	3300
5 Emilia.....	—	—	1	1500	1	800	—	—	2	2300
7 Monte de Vera.....	—	—	—	—	2	1100	1	1580	3	2680
Total I.....	1	50000	11	1173800	3	1900	5	18580	20	1244280

II. — Departamento San Javier

9 Florencia.....	1	600	2	800	—	—	1	1500	4	2900
10 Las Toscas.....	—	—	—	—	—	—	1	2000	1	2000
14 Avellaneda.....	1	100	—	—	—	—	—	—	1	100
15 Reconquista.....	—	—	1	3000	—	—	1	300	2	3300
Total II.....	2	700	3	3800	—	—	3	3800	8	8300

III. — Departamento Las Colonias

18 Esperanza.....	—	—	—	—	2	55500	1	15000	3	70500
33 Humboldt.....	—	—	—	—	1	—	1	25000	2	25000
37 Saguier.....	—	—	—	—	—	—	1	2000	1	2000
38 Santo Tomé.....	—	—	—	—	—	—	1	2000	1	2000
39 Franck.....	—	—	—	—	—	—	1	300	1	300
41 San Gerónimo.....	—	—	—	—	1	8000	1	6000	2	14000
42 Santa María.....	—	—	—	—	—	—	2	8000	2	8000
45 San Agustín.....	—	—	—	—	—	—	1	1100	1	1100
47 San Carlos.....	1	3000	1	3000	2	35000	1	12000	5	53000
48 Sauce.....	—	—	—	—	—	—	2	2500	2	2500
Total III.....	1	3000	1	3000	6	98500	12	73900	20	178400

IV. — Departamento San José

52 Cayastá.....	—	—	1	500	—	—	—	—	1	500
54 San José del Rincon.....	2	3000	1	2000	—	—	1	2500	4	7500
Total IV.....	2	3000	2	2500	—	—	1	2500	5	8000

V. — Departamento San Gerónimo

55 Coronda.....	—	—	1	20000	—	—	—	—	1	20000
56 Oroño y Gessler.....	—	—	—	—	—	—	1	1900	1	1900
63 Irigoyen.....	—	—	—	—	—	—	1	11000	1	11000
Total V.....	—	—	1	20000	—	—	2	12900	3	32900

VI. — Departamento Iriondo

68 Santa Teresa.....	—	—	—	—	—	—	1	5000	1	5000
71 Correa.....	—	—	—	—	—	—	1	1500	1	1500
Total VI.....	—	—	—	—	—	—	2	6500	2	6500

LXX. — EDIFICIOS FISCALES

NÚMERO Y VALOR APROXIMATIVO EN PESOS NACIONALES (1 \$ = 5 FRANCOS)

DISTRITOS	NACIONALES		PROVINCIALES		MUNICIPALES		ESCOLARES		TOTAL DE	
	Núm.	Valor \$	Núm.	Valor \$	Núm.	Valor \$	Núm.	Valor \$	Edificios	Valores \$
I	2	3	4	5	6	7	8	9	10	11

VII.— Departamento San Lorenzo

74 San Lorenzo.....	—	—	—	—	1	15000	1	4000	2	19000
75 Jesús María.....	—	—	—	—	3	17257	—	—	3	17257
77 Alberdi.....	—	—	—	—	—	—	1	600	1	600
78 Bernstadt (Roldan).....	—	—	1	2400	—	—	1	800	2	3200
79 Carcarañá.....	—	—	—	—	—	—	1	2000	1	2000
80 Clodomira.....	—	—	—	—	—	—	1	1000	1	1000
81 Candelaria.....	—	—	—	—	—	—	1	7000	1	7000
83 Urquiza.....	—	—	—	—	—	—	1	1000	1	1000
84 San José de la Esquina....	—	—	1	5000	—	—	—	—	1	5000
Total VII.....	—	—	2	7400	4	32257	7	16400	13	56057

VIII.— Departamento Rosario

85 Rosario.....	(*) 9	1629000	2	280000	6	543132	2	148000	19	2600132
94 Carmen del Sauce.....	—	—	2	2000	—	—	—	—	2	2000
Total VIII.....	9	1629000	4	282000	6	543132	2	148000	21	2602132


IX.— Departamento General Lopez

96 Villa Constitucion.....	1	1000	—	—	—	—	—	—	1	1000
Total IX.....	1	1000	—	—	—	—	—	—	1	1000


Resumen de los Departamentos

I La Capital....	1	50000	11	1173800	3	1900	5	18580	20	1244280
II San Javier.....	2	700	3	3800	—	—	3	3800	8	8300
III Las Colonias.....	1	3000	1	3000	6	98500	12	73900	20	178400
IV San José.....	2	3000	2	2500	—	—	1	2500	5	8000
V San Gerónimo.....	—	—	1	20000	—	—	2	12900	3	32900
VI Iriondo.....	—	—	—	—	—	—	2	6500	2	6500
VII San Lorenzo.....	—	—	2	7400	4	32257	7	16400	13	56057
VIII Rosario.....	9	1629000	4	282000	6	543132	2	148000	21	2602132
IX General Lopez.....	1	1000	—	—	—	—	—	—	1	1000
Total I á IX....	16	1686700	24	1492500	19	675789	34	282580	93	4137569


(*) No está incluido el valor de los muelles en construcción, que, terminados, importarán dos millones de pesos.




Vista exterior del Colegio Nacional del Rosario



Vista interior del Salon de exámenes del mismo Colegio



Vista exterior del Colegio Normal de Maestras del Rosario



Vista interior del Colegio Normal de Maestras del Rosario

LXXI. — TEMPLOS Y CAPILLAS

NÚMERO Y VALOR APROXIMATIVO EN PESOS NACIONALES (1 \$ = 5 FRANCOS)

DISTRITOS	CATÓLICOS		PROTESTANTES		DISTRITOS	CATÓLICOS		PROTESTANTES	
	Núm.	Valor \$	Núm.	Valor \$		Núm.	Valor \$	Núm.	Valor \$
1	2	3	4	5	1	2	3	4	5
I. — Departamento La Capital					IV. — Departamento San José				
1 Santa Fé.....	7	592000	—	—	51 Helvecia.....	1	250	—	—
2 San Martín.....	1	3000	—	—	52 Cayastá.....	1	1100	—	—
3 San Justo.....	—	—	—	—	53 Santa Rosa.....	1	20000	—	—
4 Cayastacito.....	1	1500	—	—	54 San José del Rincon..	1	15000	—	—
5 Emilia.....	1	2000	—	—	Total IV....	4	36350	—	—
6 Ascochingas.....	—	—	—	—					
7 Monte de Vera.....	1	7200	—	—					
Total I....	11	605700	—	—					
II. — Departamento San Javier					V. — Departamento San Gerónimo				
8 San Javier.....	1	50000	—	—	55 Coronda.....	1	30000	—	—
9 Florencia.....	1	400	—	—	56 Oroño y Gessler.....	2	11500	—	—
10 Las Toscas.....	1	10000	—	—	57 Galvez.....	—	—	—	—
11 Ocampo.....	1	30000	—	—	58 Belgrano.....	—	—	1	3000
12 Las Garzas.....	—	—	—	—	59 San Martín.....	1	4000	—	—
13 El Toba.....	—	—	—	—	60 Sastre.....	—	—	—	—
14 Avellaneda.....	1	2000	—	—	61 Piamonte.....	—	—	—	—
15 Reconquista.....	1	20000	—	—	62 San Genaro.....	1	5000	—	—
16 Mal Abrigo.....	—	—	—	—	63 Irigoyen.....	1	3500	—	—
17 Alejandra.....	—	—	1	7000	64 Gaboto.....	1	4000	—	—
Total II....	6	112400	1	7000	Total V....	7	58000	1	3000
III. — Departamento Las Colonias					VI. — Departamento Iriondo				
18 Esperanza.....	1	30000	1	7000	65 Cañada de Gomez....	1	12000	—	—
19 Monte Aguará.....	—	—	—	—	66 Carcarañá Abajo....	—	—	—	—
20 Soledad.....	—	—	—	—	67 Carcarañá Oeste.....	—	—	—	—
21 María Luisa.....	—	—	—	—	68 Santa Teresa.....	1	10000	—	—
22 Providencia.....	1	6000	—	—	69 Amistad.....	—	—	—	—
23 Constanza.....	—	—	—	—	70 Tortugas.....	—	—	—	—
24 Sunchales.....	—	—	—	—	71 Correa.....	—	—	—	—
25 Progreso.....	1	4000	—	—	72 Bustinza.....	1	3000	—	—
26 Sarmiento.....	1	10000	—	—	73 Armstrong.....	—	—	—	—
27 Lehmann.....	1	5000	—	—	Total VI....	3	25000	—	—
28 Egusquiza.....	—	—	—	—					
29 Felicia.....	1	15000	—	—					
30 Rafaela.....	1	18000	—	—					
31 Castellanos.....	—	—	—	—					
32 Pujol.....	—	—	—	—					
33 Humboldt.....	2	16300	—	—					
34 Nuevo Terino.....	—	—	—	—					
35 Pilar.....	1	8000	—	—					
36 Susana y Aurelia.....	2	14000	—	—					
37 Saguier.....	—	—	1	2000					
38 Santo Tomás.....	2	42000	—	—					
39 Franck.....	1	1200	—	—					
40 Las Tunas.....	—	—	—	—					
41 San Gerónimo.....	3	100000	—	—					
42 Santa María.....	1	4500	—	—					
43 Angélica.....	—	—	—	—					
44 Quebrachales.....	—	—	—	—					
45 San Agustín.....	1	3000	—	—					
46 Matilde.....	—	—	—	—					
47 San Carlos.....	1	30000	1	10000					
48 Sauce.....	1	20000	—	—					
49 Argentina.....	1	23500	—	—					
50 María Juana.....	—	—	—	—					
Total III....	23	350500	3	19000					
VII. — Departamento San Lorenzo									
					74 San Lorenzo.....	1	300000	—	—
					75 Jesús María.....	1	11257	—	—
					76 Desmochado Abajo...	—	—	—	—
					77 Alberdi.....	1	3500	—	—
					78 Bernstadt (Roldan)...	1	5000	—	—
					79 Carcarañá.....	—	—	—	—
					80 Clodomira.....	—	—	—	—
					81 Candelaria.....	1	30000	—	—
					82 General Roca.....	—	—	—	—
					83 Urquiza.....	—	—	—	—
					84 San José de la Esquina.	1	15000	—	—
					Total VII....	6	364757	—	—

Generated through HathiTrust on 2025-11-06 13:02 GMT
 https://hdl.handle.net/2027/yale.39002085409531 / Public Domain

LXXI. — TEMPLOS Y CAPILLAS

NÚMERO Y VALOR APROXIMATIVO EN PESOS NACIONALES (1 \$ = 5 FRANCOS)

DISTRITOS	CATÓLICOS		PROTESTANTES		DISTRITOS	CATÓLICOS		PROTESTANTES	
	Núm.	Valor \$	Núm.	Valor \$		Núm.	Valor \$	Núm.	Valor \$
1	2	3	4	5	1	2	3	4	5
VIII.—Departamento Rosario					IX.—Departamento General Lopez				
85 Rosario.....	6	418000	2	45000	101 Pavon Arriba.....	—	—	—	—
86 Avila (Arroyo Ludueña)...	—	—	—	—	102 India Muerta.....	—	—	—	—
87 Bajo Hondo.....	—	—	—	—	103 Venado Tuerto.....	1	5500	—	—
88 Arroyo Seco Norte...	—	—	—	—	104 Encadenadas y Barriles...	—	—	—	—
89 Arroyo Seco Sud....	—	—	—	—	105 Teodolina.....	1	2500	—	—
90 Pavon Norte.....	—	—	—	—	106 La Picaza.....	—	—	—	—
91 Monte Flores.....	—	—	—	—	Total IX....	5	23500	—	—
92 Cerrillos.....	—	—	—	—					
93 Saladillo del Sud....	—	—	—	—					
94 Cármen del Sauce...	1	5000	—	—					
Total VIII....	7	423000	2	45000					
IX.—Departamento General Lopez					Resúmen de los Departamentos				
95 Melincué.....	1	5000	—	—	I La Capital.....	11	605700	—	—
96 Villa Constitucion,...	1	4500	—	—	II San Javier.....	6	112400	1	7000
97 Arroyo del Medio Abajo..	—	—	—	—	III Las Colonias.....	23	350500	3	19000
98 " " " Centro.....	1	6000	—	—	IV San José.....	4	30350	—	—
99 " " " Arriba.....	—	—	—	—	V San Gerónimo....	7	58000	1	3000
100 Pavon Centro.....	—	—	—	—	VI Iriondo.....	3	25000	—	—
					VII San Lorenzo.....	6	364757	—	—
					VIII Rosario.....	7	423000	2	45000
					IX General Lopez....	5	23500	—	—
					Total I á IX....	72	1999207	7	74000

LXXII.—INSTRUCCION Y RECREO
BIBLIOTECAS, TEATROS, CIRCOS Y BANDAS DE MÚSICA

DISTRITOS	Teatros	Circos	BANDAS DE MÚSICA	BIBLIOTECAS	Volúmenes que contienen	NOMBRE DE LA BIBLIOTECA Y AÑO DE SU FUNDACION
1	2	3	4	5	6	7
I.—Departamento La Capital						
1 Santa-Fé	I	I	2	2	4800	Popular, 1871 — Del Colegio de los Jesuitas — Antigua
5 Emilia.....	—	I	—	—	—	
7 Monte de Vera.....	—	—	I	—	—	
II.—Departamento San Javier						
9 Florencia	—	—	—	I	400	De la Empresa Colonial — 1879
10 Las Toscas.....	—	—	I	—	—	
11 Ocampó.....	—	—	—	I	300	Biblioteca Gabriel Carrasco — De la colonia — 1887
III.—Departamento Las Colonias						
18 Esperanza..	—	—	I	—	—	
22 Providencia	—	I	—	—	—	
35 Pilar	—	I	I	—	—	
41 San Gerónimo.....	—	—	I	—	—	
47 San Carlos.....	—	—	3	I	500	Popular — Setiembre 6 de 1874
48 Sauce.....	—	I	—	—	—	
V.—Departamento San Gerónimo						
55 Coronda.....	—	—	I	I	450	Popular — 1873
56 Oroño.....	—	—	I	—	—	
VI.—Departamento Iriondo						
65 Cañada de Gomez.....	—	I	I	—	—	
VII.—Departamento San Lorenzo						
74 San Lorenzo.....	—	—	I	2	4000	Del Convento de San Carlos — Antigua
84 San José de la Esquina..	—	—	I	—	—	
VIII.—Departamento Rosario						
85 Rosario	2	I	4	2	5000	Popular, 1872. — Del Colegio Nacional, 1874
IX.—Departamento General Lopez						
96 Villa Constitucion.....	—	—	—	I	300	Popular
Total.....	3	7	19	11	15750	

LXXIII.—HOSPITALES Y HOSPICIOS EXISTENTES EN LA PROVINCIA
DATOS CORRESPONDIENTES AL AÑO 1887

UBICACION	NOMBRE	AÑO DE FUNDACION	Capacidad — Camas	PERSONAL		Gastos anuales — \$ m/n	Personas asistidas		NÚMERO DE PIEZAS	Extension que ocupa en metros	
				Interno	Externo		Por día promedio	En 1887		Frente	Fondo
1	2	3	4	5	6	7	8	9	10	11	12
Santa-Fé	Hospital de Caridad.....	1823	400	30	5	11040	100	556	46	129	34
Coronda.....	» » »	1882	25	2	4	700	1	13	9	31	60
San Lorenzo..	» » »	1869	30	6	2	2100	10	195	7	50	100
Rosario.....	» » »	1854	200	26	5	21292	165	1524	28	130	130
»	Hospicio de Huérfanos...	1872	60	10	27	11963	55	86	16	60	50
»	Enfermeria Anglo-alemana	1887	10	5	4	6000	9	120	10	16	40
Total...	6	—	725	79	47	46132	340	2494	116	—	—

NOTA — Todos estos establecimientos son administrados y sostenidos por la accion privada de diversas sociedades de beneficencia. Los gobiernos de la Nacion, de la Provincia y Municipalidades, contribuyen con subvenciones mensuales.

LXXIV.— PERIÓDICOS QUE SE PUBLICAN EN LA PROVINCIA DE SANTA - FÉ

AGOSTO DE 1888

NOMBRE	AÑOS DE PUBLICACION	NÚMEROS PUBLICADOS	FORMATO Centímetros	PAGINAS	Columnas Total	APARICIONES	CARACTER
Rosario							
1 La Capital.....	21	6100	59 × 80	4	36	Diario de la mañana	Político, noticioso, etc.
2 El Mensajero.....	6	1720	52 × 80	4	32	Diario de la tarde	Político, noticioso, etc.
3 La Convencion.....	4	1100	46 × 65	4	28	Diario de la tarde	Político, noticioso, etc.
4 La Industria Nacional.....	4	218	28 × 45	4	16	Semanal	Industrial, comercial, etc.
5 Bollettino della Cammra Italiana.....	4	41	25 × 34	8	32	Mensual	Comercial, en italiano
6 The Reporter.....	3	535	30 × 40	4	16	Diario de la mañana	Noticioso, en inglés
7 El Municipio.....	2	360	56 × 77	4	32	Diario de la mañana	Político, noticioso, etc.
8 La Cabrionera.....	2	68	33 × 41	4	8	Semanal	Satirico de caricaturas
9 La Epoca.....	1	240	56 × 80	4	32	Diario de la tarde	Político, noticioso, etc.
10 El Recorte.....	1	46	27 × 44	4	16	Semanal	Satirico de caricaturas
11 El Trovador.....	1	3	28 × 40	4	16	Semanal	Literario
12 Album del Estudiante.....	1	2	28 × 28	8	16	Semanal	De educacion
13 La Idea.....	1	1	17 × 26	12	24	Semanal	Literario
Santa - Fé							
14 El Lábaro.....	4	294	33 × 50	4	20	Bi-semanal	Católico
15 La Nueva Época.....	3	510	42 × 64	4	24	Diario de la mañana	Político, noticioso, etc.
16 La Revolucion.....	3	340	33 × 50	4	20	Tri-semanal	Político, noticioso, etc.
17 Boletin de Instruccion Primaria.....	2	32	12 × 21	40	80	Mensual	De educacion
Esperanza							
18 El Progreso.....	3	250	39 × 53	4	24	Bi-semanal	Político, noticioso, etc.
Coronda							
19 La Reforma.....	1	10	30 × 46	4	20	Bi-semanal	Político, noticioso, etc.
Cañada de Gomez							
20 El Bien Público.....	2	140	32 × 47	4	20	Bi-semanal	Político, noticioso, etc.

CUADRO LXXV

Presupuesto de Gastos y Cálculo de Recursos de la Provincia de Santa-Fé,
para el año económico de 1888

(DESDE EL 1º DE ENERO AL 31 DE DICIEMBRE)

Capítulos	Incisos		Al año
I	1	Cámara de Senadores.....	\$ ^{m/n} 40260
	2	» » Diputados.....	» 40260
II	1	Gobernador de la Provincia.....	» 27780
	2	Ministerio de Gobierno.....	» 23240
III	1	Superior Tribunal de Justicia.....	» 37840
	2	Juzgados de 1ª Instancia en la 1ª Circunscripción.....	» 30950
	3	Cámara de Apelaciones en la 2ª Circunscripción.....	» 20790
		Juzgados de 1ª Instancia en la 2ª Circunscripción.....	» 34430
	4	Juzgados Correccionales.....	» 33900
IV	1	Archivo General de la 1ª Circunscripción.....	» 3360
	2	Archivo General de la 2ª Circunscripción.....	» 2940
V	1	Departamento Topográfico.....	» 20880
VI	1	Oficina de Estadística y Agricultura.....	» 12780
VII	1	Policía de la Capital.....	» 63020
	2	Subdelegaciones y Juzgados de Paz en el Departamento de La Capital.....	» 7428
	3	Policía del Rosario.....	» 173532
	4	Juez de Paz del Departamento del Rosario.....	» 1032
	5	Policía de San Gerónimo.....	» 18360
	6	Subdelegaciones y Juzgados de Paz del Departamento San Gerónimo.....	» 11232
	7	Gefatura de Las Colonias.....	» 20652
	8	Subdelegaciones y Juzgados de Paz del Departamento Las Colonias.....	» 39944
	9	Gefatura Política del Departamento San Lorenzo.....	» 14840
	10	Subdelegaciones y Juzgados de Paz del Departamento San Lorenzo.....	» 14856
	11	Gefatura Política del Departamento Iriondo.....	» 10358
	12	Juzgados de Paz del Departamento Iriondo.....	» 4848
	13	Gefatura Política del Departamento General Lopez.....	» 12936
	14	Subdelegaciones y Juzgados de Paz del Departamento General Lopez.....	» 7488
	15	Gefatura Política del Departamento San Javier.....	» 12696
	16	Subdelegaciones y Juzgados de Paz del Departamento San Javier.....	» 28776
	17	Gefatura Política del Departamento San José.....	» 12312
	18	Subdelegaciones y Juzgados de Paz del Departamento San José.....	» 5652
	19	Alquileres de casa para las Subdelegaciones y Juzgados.....	» 15000
VIII	1 á 3	Guardia Nacional de la Provincia; armamento, vestuario, rancho, forrajes, etc....	» 304000
	4	Banda de música de la Capital.....	» 17996
	5	Banda de música del Rosario.....	» 6720
	6	Banda de música de Coronda.....	» 2910
IX	1	Impresiones y publicaciones.....	» 20000
	2	Solemidades religiosas y fiestas cívicas.....	» 6000
	3	Para proteger las colonias y fomentar la inmigración.....	» 8000
	4	Refacción de edificios; nuevas construcciones y compra de muebles.....	» 20000
	5	Para atender á las jubilaciones.....	» 16172
	6	Para Creación de nuevos Juzgados de Paz.....	» 6000
	7	Gastos imprevistos fuera del Presupuesto.....	» 26000
X	1	Subvenciones.....	» 39336
XI	1	Rancho para presos.....	» 30000
XII	1	Ministerio de Hacienda.....	» 19160
	2	Crédito Público.....	» 4020
	3	Contaduría General.....	» 18140
	4	Receptoría de la Capital.....	» 8300
	5	Receptoría del Rosario.....	» 10940
	6	Receptoría de Coronda.....	» 3940
	7	Receptoría de Esperanza.....	» 4420
	8	Inspector General de Rentas.....	» 3600
XIII	1	Gastos de archivos y encuadernaciones en general.....	» 4000
XIV	1	Deuda Pública: Servicio de la deuda interna de 1887 sobre \$ 4.000.000 al 7 % que importa la cotización é intereses.....	» 280000
	2	Servicio del empréstito exterior para el capital del Banco, incluyendo diferencia de moneda y cambio, \$ 7.000.000 al 7 %.....	» 600000
	3	Servicio del empréstito para el Ferro-carril, incluyendo diferencia de moneda y cambio.....	» 400000
Total general.....			\$ ^{m/n} 2664026

Cálculo de Recursos

	Al año	
1º Contribucion Directa.....	\$ m/n	500000
2º Derechos de Patentes.....	»	400000
3º Matadero.....	»	100000
4º Papel Sellado.....	»	150000
5º Impuesto de Serenos.....	»	30000
6º Derechos de revisacion de frutos.....	»	25000
7º Venta de tierras fiscales.....	»	50000
8º Diversos arbitrios.....	»	20000
9º Contribucion á recaudar de años anteriores.....	»	30000
10. Utilidades del Banco.....	»	900000
11. Utilidades del Ferro-Carril.....	»	400000
Total.....	\$ m/n	2605000

Presupuesto de gastos del Consejo General de Educacion de la Provincia, para el año 1888

Incisos	Al año	
1º Consejo General de Educacion.....	\$ m/n	24160
2º Departamento La Capital.....	»	23760
3º » Rosario.....	»	31740
4º » Las Colonias.....	»	55560
5º » San Gerónimo é Iriondo.....	»	45320
6º » San Lorenzo y General Lopez.....	»	31080
7º » San José y San Javier.....	»	30360
8º Sobresueldo de \$ 10 á los maestros diplomados que sirvan escuelas elementales.....	»	7200
9º Subvencion á las escuelas privadas.....	»	60000
10 Para compra de mobiliario, libros y útiles, impresiones, publicacion del Boletin y suscripcion á obras pedagógicas.....	»	24000
11 Transporte de útiles y refaccion del mobiliario existente.....	»	3000
12 Alquiler de edificios para escuelas y oficinas del Consejo é Inspecciones.....	»	25000
13 Para creacion de nuevas escuelas y aumento del personal docente.....	»	5000
14 Para el fomento de Bibliotecas escolares.....	»	3000
	\$ m/n	369180

Cálculos de Recursos

	Al año	
Contribucion Directa.....	\$ m/n	125000
» de años anteriores.....	»	2000
Impuestos de Matriculas.....	»	8000
Multas.....	»	25000
Donaciones particulares y legados.....	»	1000
Subvencion nacional de años anteriores.....	»	48052.03
Tercera parte con que contribuye la Nacion.....	»	71925
Tercera parte con que contribuiría la Nacion si se hiciera uso de lo presupuestado en los Incisos 10 y 13.....	»	8333.32
Subvencion con que contribuirá la Provincia para llenar el Presupuesto.....	»	79869.65
	\$ m/n	369180

RESÚMEN

	Al año	
Presupuesto ordinario de gastos de la Provincia.....	\$ m/n	2664026
Presupuesto de gastos del Consejo General de Educacion.....	»	369180
Total de gastos de la Administracion.....	\$ m/n	3033206
Cálculo de recursos de la Provincia.....	\$ m/n	2605000
» » » del Consejo General de Educacion.....	»	369180
Total del cálculo de recursos de la Administracion.....	\$ m/n	2974180

Sueldos de los principales empleados de la Administracion

	Al año
Gobernador de la Provincia.....	\$ ^{m/n} 7200
Dos Ministros de Gobierno y de Hacienda, cada uno á.....	» 5400
Cinco Vocales del Superior Tribunal de Justicia y Gefe Político del Rosario, á.....	» 4800
Vice-Gobernador de la Provincia.....	» 4200
Jueces Letrados, Fiscal de Estado, Gefe de Policía de la Capital, Contador General, é Inspector de Rentas, á.....	» 3600
Fiscal de la 2ª Circunscripcion.....	» 3360
Presidente del Departamento Topográfico, Gefe de Policía del Rosario, Receptores de Hacienda de La Capital y del Rosario, á.....	» 3000
Agentes Fiscales, Sub-Secretarios de Estado, Defensores de Menores, Jueces Correccionales, Vocales del Departamento Topográfico, y Gefe de la Oficina de Estadística, á.....	» 2400
Oficiales Mayores de los Ministerios, Tenedor de Libros de Receptoría, á.....	» 2040
Secretarios de los Juzgados Letrados, Secretario del Crédito Público, y Gefes Políticos de Departamentos, á.....	» 1800
Oficiales 1 ^{os} de los Ministerios, Tenedor de Libros de Contaduría y Receptor de Estadística del Rosario, á.....	» 1560
Receptores de Rentas y Edecanes de Gobierno, á.....	» 1440
Comisarios de Policía, Secretarios del Departamento Topográfico, Oficiales 2 ^{os} de los Ministerios, Asesores y Médicos de Policía, á.....	» 1200
Subdelegados Políticos, Secretarios de Gefaturas y de Estadística, á.....	» 960
Jueces de Paz y Comisarios de Policía de Campaña, á.....	» 720
Otros Jueces de Paz y Comisarios de Campaña, á.....	» 600
Escribientes y empleados inferiores, á.....	» 480
Porteros, á.....	» 360
Porteros y gendarmes de Policía, á.....	» 240
Gendarmes de la Policía de Campaña; con rancho, á.....	» 144

CUADRO LXXVI

Deuda Pública de la Provincia al 31 de Diciembre de 1886

DATOS DEL INFORME
DEL PRESIDENTE DEL CRÉDITO PÚBLICO NACIONAL, DON PEDRO AGOTE

(1 \$ = 5 francos)

Deuda Exterior

LEY DE 14 DE MARZO DE 1883, \$^{m/n} 7.000,000

Este empréstito fué contraído para pagar deudas anteriores y aumentar el capital del Banco Provincial de Santa-Fé: tiene 6 % de interés y 1 de amortizacion anual y fué realizado al 81½ %; hasta el 31 de Diciembre de 1886 se habian pagado \$ ^{m/n} 1.339,509 por renta y \$ 305,737 por amortizacion quedando el capital reducido á.....	6927611
---	---------

LEY DE 3 DE NOVIEMBRE DE 1882, \$^{m/n} 1.940,400

Para construccion de Ferro-Carriles; libras esterlinas 385,800 equivalentes á \$ ^{m/n} 1.940,400: 5 % de renta y 1 % de amortizacion; negociado á 80½; se ha pagado por renta \$ 194,040 y por amortizacion \$ 38,808.....	1901592
---	---------

LEYES DE 3 DE NOVIEMBRE DE 1882 Y DE 25 DE SETIEMBRE DE 1883, \$ 3.298,680

Para construccion de Ferro-Carriles; 5 y 1 %, negociado al 81½; se han pagado \$ 164,934 por renta y \$ 32.987 por amortizacion.....	3265693
--	---------

LEY DE 16 DE SETIEMBRE DE 1886, \$ 4.684,176

Para Ferro-Carriles; 5 y 1 %; negociado al 84½; en la fecha de estos datos no habia vencido el plazo de ninguna cuota.....	4684176
--	---------

Total de la deuda Exterior..... 16779072

Deuda Interna

VARIAS LEYES, \$^{m/n} 3.218,410

Estas deudas autorizadas por leyes diversas, provienen de gastos generales de la Administracion, estando comprendida la deuda al Banco Provincial de Santa-Fé que subia á \$ 1.911,904; las rentas varían de 5 á 7 % y la amortizacion de 2 á 2½ %, habiéndose pagado \$ 333,212 por interés y \$ 357,203 por amortizacion.....	2861207
---	---------

Total de la deuda Interior y Exterior..... 19640279

Generated through HathiTrust on 2025-11-06 13:02 GMT
<https://hdl.handle.net/2027/yale.39002085409531> / Public Domain

LEYES, PROCEDIMIENTOS Y FORMULARIOS DEL CENSO

LIBRO VIII

LEYES, PROCEDIMIENTOS Y FORMULARIOS DEL CENSO

La formacion del Censo de la Provincia ha sido en Santa-Fé una aspiracion constante de todos los gobiernos desde el principio de la era constitucional, como lo demuestran las siguientes leyes y decretos dados en distintas épocas, que no llegaron á tener cumplimiento.

La Asamblea Legislativa de la Provincia, sanciona con fuerza de—

LEY

Artículo 1º Se establece una Oficina de Topografía y Estadística que levante el Censo de la Provincia.....

Sala de Sesiones, Santa-Fé, 15 de Diciembre de 1862.

QUINTIN VALLE,
Presidente.

Sebastian Samper,
Secretario *ad hoc*.

Santa-Fé, Diciembre 30 de 1862.

Cumplase, comuníquese, promúlguese y dése al Registro Oficial.

ZUVIRIA.

Manuel I. Pujato,
Sub-Secretario.

Artículo 85. Todas las prescripciones relativas á la formacion del Poder Legislativo, empezarán á regir desde que se arregle *al Censo de la Provincia* el número de diputados.

(Artículo de la Constitucion de Santa-Fé, de Febrero 25 de 1863).

Santa-Fé, Julio 29 de 1863.

El Gobierno de la Provincia—

CONSIDERANDO:

1º Que está determinado por los artículos 23 y 85 de la Constitucion de la Provincia que la Cámara Legislativa debe componerse de un número de diputados con arreglo al Censo de la Provincia, y en proporcion de uno por cada dos mil habitantes ó fraccion que no baje de mil;

2º Que deben tener efecto estas disposiciones constitucionales, segun el artículo 85 citado, desde el 1º de Mayo de 1864;

3º Que este Censo debe levantarse en toda la Provincia por el Departamento Topográfico segun lo prescribe el artículo 1º de la Ley de 30 de Diciembre del año 1862;

4º Que por el artículo 6º de esta misma Ley, el Gobierno debe reglamentar gradual y sucesivamente los trabajos de esta oficina; acuerda y—

DECRETA:

Artículo 1º El Departamento Topográfico procederá á levantar el Censo de toda la Provincia, debiendo principiar esta operacion el 1º de Setiembre del año corriente y concluirse á los cuatro meses, á menos que inconvenientes insuperables no lo permitan, de lo que se dará cuenta al Poder Ejecutivo para que adopte las medidas que los salven.

Art. 2º Este Censo se levantará en toda la Provincia en la forma que lo determine el Departamento Topográfico, á cuyo efecto podrá valerse de los Jueces de Paz, Tenientes Jueces y Comisarios generales de Ciudad y Campaña, á los que podrá darles las instrucciones que juzgue convenientes.

Art. 3º Concluido que sea el Censo general de la Provincia, el Presidente del Departamento Topográfico dará cuenta al Poder Ejecutivo con su informe, del modo y forma en que se ha practicado y del número de habitantes, con sus nombres, estado y ciudadanía.

Art. 4º Comuníquese á quienes corresponda, y dése al Registro Oficial.

CULLEN.

GERÓNIMO L. DEL BARCO.

Artículo 41. La Cámara de Diputados se compondrá de miembros elegidos directamente por el pueblo en proporcion de uno por cada diez mil habitantes ó por una fraccion que no baje de cinco mil.— *Mientras el Censo no sea formado* y aprobado será compuesta de diez y ocho representantes....

(Artículo de las Constituciones de la Provincia de 1872 y de 1º de Mayo de 1883).

En 1872 se elegía un diputado por cada cinco mil habitantes ó fraccion que no bajara de dos mil.

Santa-Fé, Octubre 24 de 1883.

POR CUANTO:

El Senado y Cámara de Diputados de la Provincia sancionan con fuerza de—

LEY:

Artículo 1º Conforme á los artículos 41 y 137 de la Constitucion, levántese un Censo General de la poblacion en cada uno de los Departamentos de la Provincia.

Art. 2º El Poder Ejecutivo nombrará un Comisario General del Censo, y Comisarios Especiales en cada uno de los Departamentos para que de acuerdo con la autoridad local y conforme á las disposiciones que se les trasmitan, presidan é inspeccionen el empadronamiento.

Art. 3º El Poder Ejecutivo queda autorizado para expedir los decretos reglamentarios é instrucciones necesarias para el cumplimiento de la presente Ley.

Art. 4º El Censo quedará concluido despues de un año de sancionada la misma.

Art. 5º Queda autorizado el Poder Ejecutivo para invertir de las rentas generales de la Provincia, la cantidad necesaria para el cumplimiento de la presente Ley, cuyo gasto se imputará á la misma.

Art. 6º Comuníquese.

Salu de Sesiones, Santa-Fé, Octubre 22 de 1863.

S. PUIG,
Presidente del Senado.
Héctor Facino,
Secretario.

P. PAREDES,
Presidente de la Cámara de Diputados.
E. Puccio,
Secretario.

Por tanto: cúmplase, comuníquese, y dése al Registro Oficial.

PUJATO.
MANUEL J. YAÑEZ.

Como se vé, pasaron veinte y seis años habiéndose dictado tres Constituciones y tres leyes ordenando la formacion del Censo de la Provincia, sin que se efectuara esa obra.

En Abril de 1886, á los pocos dias de haber tomado posesion del mando de la Provincia el Gobernador electo Dr. D. José Galvez, el actual Director y Comisario General del Censo elevó al gobierno una Memoria, impresa, relativa á la verificacion de la obra, y, aceptada la idea, cupo al Gobernador Dr. Galvez el dar cumplimiento á las Constituciones y leyes citadas, expidiendo el Decreto siguiente:

Santa-Fé, Mayo 24 de 1886.

Haciendo uso de las facultades conferidas por la Ley de 24 de Octubre de 1883

El Poder Ejecutivo—

DECRETA:

Artículo 1º Procédase á levantar el Censo demográfico, agrícola, industrial y comercial de la Provincia, bajo la direccion del Gefe de la Oficina de Estadística y por un Comisario General y por las Comisiones Censales y Censistas de cuartel que establece este Decreto.

Art. 2º Nómbrase al Dr. D. Gabriel Carrasco, Comisario General del Censo.

Art. 3º La ejecucion del Censo se hará simultáneamente en los nueve departamentos de la Provincia, los que serán divididos en distritos rurales, villas, pueblos y colonias, formando la capital y la ciudad del Rosario, tantas secciones como juzgados de paz tuvieren.

Art. 4º La verificacion de los trabajos, segun las divisiones aprobadas por el P. E. quedará á cargo de las Comisiones Censales, censistas de cuartel, y de los Censistas especiales, que se nombraren segun la estension territorial de algunas secciones. Todos estos nombramientos serán hechos por el P. E. á propuesta del Director y Comisario General.

Art. 5º Es obligatorio á todo empleado á sueldo de la Provincia, cualesquiera que sean sus funciones, prestar todo su concurso para los trabajos censales.

Art. 6º Todo ciudadano que tome parte en la eje-

cucion del Censo, debe sujetarse estrictamente al plan general, á las atribuciones y deberes especiales de su cargo; y á las órdenes é instrucciones que reciba de los funcionarios superiores respectivos.

Art. 7º Las operaciones censales, serán retribuidas con arreglo á la compensacion que deberá proponer el Director al P. E. para su aprobacion; debiendo tener en cuenta que las Comisiones Departamentales serán nombradas *ad honorem*.

Art. 8º Los empleados del Censo, quedan sujetos á las siguientes responsabilidades:

1ª Todos los empleados serán responsables de las faltas que cometieren en el desempeño de sus funciones, así como de la veracidad de los hechos que enunciaran, y de los que rectifiquen, sea que importen aumento ó disminucion, tergiversacion ó falseamiento de hechos, y, segun sea su falta, perderán el todo ó parte de la compensacion de sus trabajos, sin perjuicio de la respectiva accion criminal á que pueda haber lugar.

2ª Si la falta recayese en empleados provinciales, las responsabilidades se harán efectivas en sus sueldos, dándose cuenta de ello á sus Superiores, en el orden administrativo.

3ª La responsabilidad se hará efectiva hasta seis meses despues de la operacion censal.

Art. 9º Todos los empleados del P. E. de la Provincia, incluso los maestros de escuela, miembros y empleados del Consejo de Educacion, Comisiones Municipales y de Fomento que no tuvieren por su posicion que transmitir datos, están en el deber de aceptar el nombramiento de miembro de la Comision Censal de Departamento, ó de censista, siendo responsables de su abstencion, á no mediar causa justificable.

Art. 10. En los dias que se fijen para el Censo de la poblacion estarán dispensados de asistir á sus puestos los empleados que sean requeridos para censistas.

Art. 11. La direccion del Censo, algunos dias antes de los que se señalen para su verificacion, circulará y hará distribuir carteles en todos los pueblos de la Provincia, que consignen los dias señalados para el Censo, y los deberes principales de los funcionarios y particulares, escitando además la opinion pública, por medio de publicaciones por la prensa.

Art. 12. El Director, de acuerdo con el Comisario General, presentará al gobierno para su aprobacion, los modelos para registros, boletines del Censo de poblacion, del Censo agrícola, comercial é industrial, etc., como así mismo, las disposiciones reglamentarias que se refieran á comisiones censales y censistas.

Art. 13. Comuníquese, publíquese y dése al R. O.

GALVEZ.
JUAN M. CAFFERATA.

En esa época era Gefe de la Oficina de Estadística el señor Ingeniero D. Jonás Larguía, el que quedaba nombrado Director del Censo, con las atribuciones y deberes que el Decreto indica.

Inmediatamente se dió principio á los trabajos de organizacion, y se acordó el plan general que se comunicó oficialmente á todas las autoridades y personas distinguidas de la Provincia, por medio de la Circular N° 1.

CIRCULAR N° 1

Rosario, Junio 1º de 1886.

Al Señor.....

Con la presente tenemos el honor de remitir á Vd. el Decreto del Excmo. Gobierno de la Provincia, fecha 24 de Mayo, por el cual se dispone la formacion del

Censo General de la Provincia, bajo la direccion de la Oficina de Estadística, y por el Comisario General abajo firmado.

Para llevar á cabo esta operacion de tanta importancia y trascendencia para la Provincia, se hace indispensable la cooperacion de todos los habitantes de ella, cada cual dentro de su esfera de accion, y al comunicar á Vd. ese decreto, lo hacemos no dudando que sabrá Vd. darle la importancia que tiene y contribuir con su concurso al buen éxito de ella.

Llamamos á Vd. particularmente la atencion sobre los artículos 5, 8 y 9 del superior decreto, é invocamos su patriotismo y amor á la provincia de su residencia, para que, en caso necesario, los ponga Vd. al servicio de esta operacion de que tantos bienes se esperan para ella y particularmente para cada uno de sus departamentos é instituciones.

El Excmo. Gobierno está dispuesto á llevar á cabo el Censo General, dedicándole toda la atencion y recursos necesarios para su terminacion, y existiendo tan buena voluntad en el poder administrador, los encargados de la ejecucion solo necesitan del concurso de todos los hombres amantes del progreso, para responder dignamente á las esperanzas que se cifran en esta obra.

Por órden, y de acuerdo con el Excmo. Gobierno, se dará á esta operacion la mayor publicidad posible, pidiendo desde ya á Vd. la haga conocer de cuantas maneras tenga por conveniente, y asegurándole que recibirá, á medida que se fueren produciendo, todas las noticias y datos que sea necesario hacer que se conozcan para facilitar los trabajos.

Remito á Vd. tambien, para su conocimiento, el plan general para la formacion del Censo, que contiene, brevemente señalados, los principales puntos que se han de tocar, y la idea de la forma en que va á ejecutarse la operacion.

Esperando que á su debido tiempo prestará Vd. el patriótico concurso que le será solicitado, lo saludamos con nuestra mas distinguida consideracion.

Jonás Larguía,
Director.

Gabriel Carrasco,
Comisario General del Censo.

NOTA — Las Oficinas de la Direccion del Censo, quedan instaladas en la Oficina de Estadística en Santa-Fé. Las Oficinas del Comisario General del Censo, quedan instaladas en el edificio de la Gefatura Política en la ciudad del Rosario.

PLAN GENERAL

PARA LA EJECUCION

Del Censo Demográfico, Agrícola, Industrial y Comercial de la Provincia

1° Se comunicará el Superior Decreto de fecha 24 del corriente á los Gefes Políticos, Subdelegados Marítimos, Departamento Topográfico, Tribunales de Justicia, Consejo de Instruccion Primaria, Municipalidades, Aduanas, Autoridades Eclesiásticas, y otras que se considere conveniente.

2° La Direccion del Censo se dirigirá á los Jefes Políticos Departamentales recabando se le comunique la division administrativa de cada Departamento, por distritos, con expresion del nombre de los empleados provinciales y de los vecinos competentes en el pueblo cabeza de Departamento y en cada distrito, para desempeñar las operaciones del Censo.

3° En los Departamentos cuya extension ó poblacion exija mas de una Comision Censal, se pedirá á los Subdelegados el nombre de los empleados provinciales y demás personas competentes para formar otras comisiones.

4° Conocidos estos antecedentes, se ocupará la Direccion del nombramiento de Comisiones Censales donde fuere necesario, las cuales, despues de estar constituidas, propondrán á la Direccion el número de censistas que se les pida, previo el estudio de cada distrito.

5° Las Comisiones propondrán su secretario á la Direccion, que hará el nombramiento de los que crea competentes entre los propuestos.

6° Las Comisiones Censales tendrán facultad de sustituir los empleados cuando no hubiese tiempo suficiente para proponer á la Direccion nuevos nombramientos; dando cuenta inmediatamente.

7° Conseguidos los datos que suministrarán las Comisiones Censales, se pedirá al gobierno encargue al Departamento Topográfico la redaccion de la descripcion física de la Provincia, teniendo en cuenta la subdivision política expresada, la extension probable de cada Departamento, los bosques, rios, lagos, fauna, flora, etc., etc.

8° Otro Comisionado hará una reseña sobre la meteorología de la Provincia.

9° Otro Comisionado redactará una reseña histórica desde la fundacion de la Provincia hasta el presente.

10° Las mismas divisiones territoriales, empleados departamentales y de distritos, servirán para los Censos agrícola, industrial, comercial y demográfico; como tambien el método de ejecucion con la diferencia que esos se harán en el término que sea acordado por la Direccion.

11° Los datos serán recojidos con arreglo á los boletines que oportunamente se dirigirán á las Comisiones Censales.

12° La Direccion propondrá al gobierno las multas que corresponda imponer á los empleados por faltas cometidas en el desempeño de sus obligaciones para la debida ejecucion del Censo, y de la compensacion que deba asignarse á los secretarios de la Direccion, de la Comisaria General, de las Comisiones Departamentales y á los censistas.

13° Las Gefaturas Políticas y Sub-delegaciones, en su caso, proporcionarán á las Comisiones Censales local para sus reuniones, útiles de escritorio y la expedicion y recibo de la correspondencia.

14° Oportunamente la Direccion someterá á la consideracion del Excmo. Gobierno el presupuesto de gastos para la preparacion y ejecucion del Censo, quedando entre tanto autorizada para efectuar los gastos que sean indispensables, con calidad de dar cuenta documentada de su inversion.

Santa-Fé, Mayo 28 de 1886.

Jonás Larguía,
Director.

Gabriel Carrasco,
Comisario General del Censo.

Se procedió, en seguida, entre el Director y el Comisario General á un detenido estudio del modo y forma de verificar el Censo, y especialmente de los formularios que habian de imprimirse.

Esta era la parte capital del trabajo teórico, pues de la redaccion de esos formularios dependia el éxito de la operacion y la importancia del Censo; en efecto, segun las preguntas que debian hacerse, seria la extension de las investigaciones á efectuar.

Todas las determinaciones se tomaron de comun acuerdo, habiéndose consultado la opinion de los estadígrafos Sres. La Fuente, Latzina y Coni, respecto á los puntos mas importantes y de difícil solucion.

Se acordó que se dirijiría una circular á las autoridades de distrito pidiendo algunos datos preliminares para organizacion de las Comisiones Censales y así se hizo remitiendo la circular siguiente:

Rosario, Julio 24 de 1886.

Al Señor.....

Con la presente remito á Vd. una planilla con varias preguntas, al objeto de que, desde el momento en que la reciba, proceda Vd. á averiguar los datos que se le piden, los escriba al lado de la pregunta, y la devuelva lo mas pronto posible.

Si hay alguna pregunta que Vd. no pueda contestar por sí solo, tomará informes de los vecinos mas cono- cedores, y pondrá lo que parezca mas cercano á la verdad.

Hago á Vd. presente, que por el artículo 5 del Decreto del Excmo. Gobierno, fecha Mayo 24 1886, todo empleado de la Provincia, está en el deber de prestar todos los datos y el concurso que se le pida para la obra del Censo, á que esas planillas se refieren.

Remito á Vd. cópia de ese Decreto.

Las personas que deben efectuar los trabajos del Censo, solo tendrán que ocuparse seis ú ocho dias, yendo á todas las casas de su distrito ó seccion, para tomar el nombre de sus habitantes, la edad, y otros datos semejantes, de modo que son competentes todos los que saben leer y escribir bien. En oportunidad reci- birán todas las instrucciones necesarias, y las planillas en que solo tienen que escribir los números, y algunos nombres, de modo que su trabajo es sencillo y fácil.

Tres ó cuatro dias son suficientes para que Vd. llene la planilla, y la devuelva, pero á mas tardar, deberá Vd. hacerlo dentro de siete dias desde que la reciba. Le incluyo sobres con la direccion, para que pueda inme- diatamente contestar la nota con el menor trabajo posible.

Van dos ejemplares de la planilla por si inutilizárase alguna.

Dios guarde á Vd.

Gabriel Carrasco,
Comisario General del Censo.

1. *Nombre del Departamento*.....

2. *Nombre del Distrito*.....

3. *Expresion bien clara de los límites del Distrito, detallando los rios, arroyos, cañadas, alambrados, caminos, montes ó propiedades que forman esos límites :*

AL NORTE.....

AL ESTE.....

AL OESTE.....

AL SUD.....

4. *Explicar claramente, con que distritos linda.*

Por el Norte, linda con el distrito.....

Por el Este, linda con el distrito.....

Por el Oeste, linda con el distrito.....

Por el Sud, linda con el distrito.....

5. *Extension en leguas cuadradas que tiene el distrito dento de sus límites*..... } *este distrito tiene*.....
..... } *leguas cuadradas*

6. *Cálculo aproximativo del número total de habitantes que tiene el distrito*..... }

7. *Si en el distrito hay pueblos ó centros de poblacion, sus nom- bres, y el cálculo de habitantes de cada uno. (Es entendido que este número de habitantes, ya debe estar contado en la res- puesta anterior)*..... }

8. *Cálculo de la cantidad de hacienda que hay en el Distrito, al corte, entrando todo, grande y chico :*

VACUNA..... | YEGUARIZA.....
LANAR..... | CHANCHOS.....

9. *Nombre y apellido de cuatro ó seis personas inteligentes y acti- vas, que conozcan bien el distrito, cuenten con la buena voluntad del vecindario, y sepan leer y escribir bien en castellano, para nombrarlas para efectuar los trabajos del Censo, en que solo tendrán que ocuparse ocho ó diez dias. (Estas personas serán pagadas proporcionalmente al trabajo que hagan)*..... }

Señor Comisario General del Censo:

Devuelvo, con los datos que me pide, su circular de fecha 24 de Julio.

Fecha.....

Firma de la autoridad.

Sello

Generated through HathiTrust on 2025-11-06 13:02 GMT
https://hdl.handle.net/2027/yale.39002085409531 / Public Domain

El Comisario General del Censo emprendió en seguida un largo viaje, recorriendo la Provincia en todos sentidos y efectuando el nombramiento de las Comisiones Censales, eligiendo al efecto los vecinos mas aptos de cada pueblo ó distrito. En este viaje, que empezó el 5 de Setiembre de 1886, y solo terminó el 17 de Abril de 1887 quedaron nombradas todas las Comisiones.

Dió entonces el Gobierno de la Provincia el Decreto señalando los dias 6, 7 y 8 de Junio para la verificación del empadronamiento, y se expidió una ley imponiendo penas á los individuos que ocultasen ó falseasen datos que debieran hacerse constar en el Censo.

En cuanto á la compensacion á los Censistas y empadronadores fué acordada por decreto de Julio 26 de 1886.

COMPENSACIONES

Santa-Fé, Julio 26 de 1886.

De acuerdo con la Ley de 24 de Octubre de 1883 y el Decreto reglamentario de Mayo 24 del corriente año —

El Poder Ejecutivo —

DECRETA:

Artículo 1º La ejecucion del Censo se hará en la forma expresada en el art. 3º del Decreto mencionado, agregando las subdivisiones que la Direccion crea oportuno establecer, segun las condiciones especiales de cada Distrito.

Art. 2º Las operaciones censales serán retribuidas con arreglo á la siguiente norma de compensaciones:

1º Los que formen la Comision Censal de Departamento, serán nombrados *ad honorem*, exceptuándose el Secretario de la Comision, que será estipendiado por la direccion inmediata que tendrá de los Censistas y de todos los trabajos durante el tiempo de la operacion.

Esta compensacion se liquidará por la Direccion, con arreglo á la magnitud del trabajo en cada Departamento y Distrito de la Provincia, pero en todo caso no bajará para los Secretarios de CINCUENTA CENTAVOS MONEDA NACIONAL, ni excederá de TRES PESOS MONEDA NACIONAL por cada CIEN HABITANTES que diere el Distrito; quedando autorizada la Direccion para verificar la liquidacion á propuesta del Comisario General.

2º Los Censistas de Cuartel serán retribuidos en la proporcion siguiente:

Los Censistas de pueblo ó sea de poblacion urbana, tendrán á razon de DOS PESOS MONEDA NACIONAL por CIENTO de HABITANTES.

Los Censistas de campaña, ó sea de poblacion rural, tendrán á razon de CINCO PESOS MONEDA NACIONAL por cada CIEN HABITANTES.

Los Censistas de la poblacion de las islas (1) tendrán OCHO PESOS MONEDA NACIONAL por cada CIEN HABITANTES.

Art. 3º Comuníquese, publíquese y dése al R. O.

GALVEZ.
JUAN M. CAFFERATA.

(1) La poblacion de los buques se considera en igual categoría y se paga como la de las islas.

NOTA — A mas de estas compensaciones, la Direccion del Censo solicitará del Excmo. Gobierno compensaciones que se reputarán como un premio especial, para los Secretarios de Comision Censal, y para los Censistas que se distinguan por la *exactitud y claridad* de su trabajo.

Ley fijando las penas contra los que oculten ó falseen datos que deban hacerse constar en el Censo

Setiembre 16 de 1886.

POR CUANTO —

El Senado y Cámara de Diputados de la Provincia sancionan con fuerza de:

LEY:

Artículo 1º Todo individuo que oculte ó falsee hechos que deban hacerse constar en el Censo de la Provincia, sufrirá una pena no menor de cuatro pesos moneda nacional, de multa, ni mayor de cincuenta; ó en su defecto, arresto de dos á 25 dias.

Si la ocultacion ó falsedad fuese cometida por funcionario público ó por los agentes Censistas, la pena será elevada al duplo de lo establecido en el presente artículo.

Art. 2º El Juicio será verbal ante el Juez de Paz ó Comisario de la localidad, por acusacion de los Censistas ó de cualquier particular.

Art. 3º Las multas á que se hace referencia en el art. 1º serán á beneficio de la obra del Censo.

Art. 4º Comuníquese.

Sala de Sesiones, Santa-Fé, Setiembre 11 de 1886.

JUAN M. ZAVALLA,
Presidente del Senado.

ELISEO M. VIDELA,
Presidente de la Cámara de Diputados.

Benito Picaso (hijo).

S. Maradona.

Por tanto: cúmplase, comuníquese, publíquese y dése al Registro Oficial.

GALVEZ.
JUAN M. CAFFERATA.

CENSO DE LA PROVINCIA

6, 7 Y 8 DE JUNIO

Santa-Fé, Abril 13 1887.

Habiendo comunicado la Direccion y el Comisario General del Censo de la Provincia, que está terminada la organizacion preparatoria para verificar el Censo de la misma,—

El Poder Ejecutivo —

DECRETA:

Artículo 1º Señálanse los dias 6, 7 y 8 de Junio próximo (Lunes, Mártes y Miércoles) para el empadronamiento simultáneo, nominal y general de la poblacion de la Provincia.

Art. 2º El Censo agrícola, comercial, industrial y ganadero, se verificará conjuntamente con el de la poblacion, tomándose en cada casa primeramente los datos sobre los habitantes y en seguida todos los otros.

Art. 3º Queda fijada como fecha de referencia para todas las operaciones del Censo, la media noche entre el 5 y el 6 de Junio, de manera que serán empadronados como habitantes de una casa, todas las personas que existian en ella en la noche del 5 al 6, debiendo continuarse el Censo en los dias siguientes, hasta terminarlo, pero refiriéndose siempre á la fecha citada.

Art. 4º Decláranse feriados los dias 6, 7 y 8 de Junio, para todas las oficinas públicas de la Provincia.

Art. 5º Quedan autorizados para invertir en los gastos indispensables que reclame la preparacion y ejecucion del Censo:

Los Jefes Políticos.....	\$ m/n	100
Los Sub-delegados Políticos.....	» »	50
Los Jueces de Paz.....	» »	30
Los Tenientes Jueces y Comisarios..	» »	20

Art. 6º Estas sumas serán entregadas por cada autoridad, de los fondos fiscales existentes en su poder, á la Comision Censal de su distrito, la que rendirá cuenta de su inversion, ante la Comisaria General del Censo.

Art. 7º A mas de los deberes impuestos á todos los empleados de la Provincia por Decreto de Mayo 24 de 1886, tendrán el muy especial de auxiliar á las Comisiones Censales y Empadronadoras de su distrito, para que lleven á cabo con toda regularidad y exactitud, la operacion censal, facilitándoles medios de comunicacion y el auxilio de la autoridad que invisten, siempre que fuera necesario.

Art. 8º Autorízase á la Comisaria General del Censo para contratar los empleados compiladores que fueren necesarios, consultando previamente al P. E. su nombramiento y remuneracion, la cual será abonada mensualmente con los fondos del Censo.

Art. 9º A fin de dar al Censo de la Provincia la mayor autoridad posible, solicítese del Excmo. Gobierno Nacional su intervencion en él, en la forma que juzgue conveniente, siendo los gastos que ella origine, de cuenta del Gobierno de la Provincia.

Art. 10. Comuníquese, publíquese y dése al R. O.

GALVEZ.

JUAN M. CAFFERATA.

Se hizo circular profusamente, en toda la Provincia, por medio de publicaciones en la prensa, y de carteles impresos en los idiomas español, francés é italiano, el siguiente manifiesto:

Á LOS HABITANTES

DE LA

PROVINCIA DE SANTA-FÉ

El Gobierno de la Provincia de Santa-Fé, ha designado los dias 6, 7 y 8 de Junio para la ejecucion del primer Censo de la poblacion, industria, agricultura, ganadería y comercio de la Provincia.

Va á verificarse, pues, por vez primera, un Censo General, que servirá para hacernos conocer en la nacion y en el extranjero, fomentando los progresos existentes, y abriendo un ancho campo á los del futuro.

Santa-Fé, bella region del territorio argentino, regada por uno de los rios mas caudalosos del mundo, dotada de un clima suave, de vegetacion exuberante, con inmensos territorios de fertilidad notoria, solo necesita hacerse conocer en la culta Europa, para determinar á millares de sus hijos á hacer de esta tierra su mansion, y enviar á ella sus capitales para invertirlos en lucrativas empresas.

Santa-Fé, la provincia colonizadora por excelencia, la que guarda en sus graneros el trigo que alimenta á la Nacion, tiene aún centenares de leguas inhabitadas, y bosques colosales que entregar á la agricultura y á la industria.

Santa-Fé, segunda pátria de muchos millares de hijos de la Europa; poseedora de toda clase de establecimientos industriales, comerciales y agrícolas; Santa-Fé,

cuyos campos son cruzados por ocho líneas férreas en perpétua actividad, y cuyos puertos reciben cada año millares de buques, solo necesita demostrar ante el mundo la riqueza de sus territorios, la civilizacion de sus habitantes y la libertad que acuerdan sus leyes, para progresar en la medida de sus deseos.

El Censo General, dará por resultado conocer su poblacion, apreciar y valorar la importancia de su agricultura, la extension de su comercio, la grandeza de su industria ganadera, y por fin el conocimiento exacto de todas sus condiciones económicas, sociales y administrativas, para facilitar un buen gobierno.

Revelará el Censo cuantos son los millares de extranjeros de todas las naciones del mundo que entre nosotros viven, que han adquirido una propiedad y formado una familia, y que solamente con su presencia en el país son la mejor prueba de las buenas condiciones sociales y económicas que Santa-Fé ofrece á todos los hombres del mundo que quieran habitar su suelo.

Revelará el Censo cuantos son los millones de animales útiles que pululan en nuestros campos, asegurando la existencia y comodidad de los habitantes, á los que ofrecen manutencion sana y abundante, y valiosos productos para el intercambio universal.

Se constatará cuantos son los centenares de miles de hectáreas de tierras fertilísimas entregadas á la agricultura, y cuales sus mas abundantes productos, dando así clara muestra de las excelentes condiciones climatológicas del país, é incitando á todos los trabajadores del mundo á venir á favorecernos con su presencia, y á enriquecerse y enriquecernos con su honrado trabajo.

La industria presentará en cifras compactas la importancia de su produccion anual, todavia inferior á las necesidades actuales, pero suficiente para demostrar que solo se necesitan capitales y brazos para elevarla á un alto puesto.

El comercio, demostrando los millones de pesos que cada año mueve, y los millares de personas que en él se ocupan, dará la medida de nuestra capacidad económica, demostrando la creciente importancia de la Provincia.

Las condiciones intelectuales y físicas de la poblacion, harán conocer que en Santa-Fé la vida es fácil y el trabajo productivo, que la instruccion primaria necesita vigoroso impulso, pero que cada dia se hacen esfuerzos para mejorarla, de lo que es una prueba fehaciente el número de escuelas que existen, pero que ellas deben aumentarse segun las necesidades que el Censo revele.

El pueblo podrá conocerse á sí mismo, darse cuenta de su propia vida, y facilitarse toda clase de cálculos para el futuro.

El Gobierno de la Provincia, podrá instruirse de todas las necesidades existentes, para ir las llenando en la medida de su posibilidad.

El extranjero, abrirá el libro del Censo, efectuará sus cálculos, hará sus comparaciones, y casi siempre terminará por trasladar á nuestro país su familia y capitales, seguro de ser acogido como un hermano, y de obtener señaladas ventajas.

El conocimiento del número de propietarios existentes en la Provincia, comparado con la poblacion total, demostrará que la propiedad territorial se encuentra dividida, y que quizá ningun país del mundo contiene tan grande cantidad de propietarios, en proporcion de su poblacion, demostrando espléndidamente la existencia y cumplimiento de leyes protectoras, que hacen de cada trabajador honrado, un propietario.

La averiguacion de la cantidad de personas que profesan diversas religiones, y del número de iglesias de todos los cultos, hará comprender que las leyes que protejen la mas amplia libertad religiosa, son una verdad que se realiza en todos los instantes y que el res-

peto de todas las creencias es una de las grandes conquistas de que podemos mostrarnos satisfechos.

El Gobierno mismo, dará una prueba de los progresistas deseos que lo animan, y de que, en cumplimiento de los sagrados deberes que le incumben, procura cumplir su alta mision, empezando por conocer el territorio cuya administracion le está confiada.

¿Qué es necesario para obtener tantas ventajas?

Es necesario que el pueblo de la Provincia, coopere, por su parte, á que esta operacion sea la expresion de la verdad, y nada mas que la verdad.

Es necesario que cada habitante de la Provincia, se penetre de la importancia que la operacion del Censo envuelve, para que todos y cada uno, en la parte que les corresponda, cooperen á su mejor éxito.

Todas las personas que invisten autoridad, han sido ya exhortadas por los decretos del Gobierno de la Provincia, para que presten á la obra del Censo su mas decidida cooperacion, pero esto no basta, es necesario que los habitantes todos de la Provincia faciliten esa obra, prestándose á suministrar con verdad los datos que les sean solicitados para el bien general.

Es necesario que cada una de las personas ilustradas que en cada punto existen, se convierta en el patrocinador de esta obra, inculcando en sus amigos y vecinos la necesidad y conveniencia de facilitar el trabajo, suministrando los datos que se les pidan, y contestando con rapidez y exactitud las preguntas que harán los empadronadores.

Es necesario que la prensa, esa poderosa palanca de la civilizacion, haciendo á un lado, por el momento, todo sentimiento extraño, apoye con su robusta voz la realizacion de esta grande obra, invitando á los ciudadanos, á los habitantes todos de la Provincia, á cooperar en la medida de sus esfuerzos, para su pronta y buena ejecucion; en la seguridad de que el buen éxito del Censo, promoverá en el futuro grandes progresos, que serán un honor para todos aquellos que hayan tenido una parte, por pequeña que sea, en su realizacion.

El Gobierno de Santa-Fé, que para el cumplimiento de esta obra ha dedicado fuertes sumas, y el trabajo de empleados numerosos, espera que el pueblo de la Provincia, sabrá responder dignamente á tantos sacrificios.

La Direccion y Comisaría General del Censo, por su parte, pondrá todos sus esfuerzos para que sus trabajos satisfagan las esperanzas del pueblo y del Gobierno.

Jonás Larguía,
Director del Censo.

Gabriel Carrasco,
Comisario General del Censo.

Mayo 1º de 1887.

Principales notas-circulares que se han dirigido:

Notas para organizar el personal de Censistas del Rosario

Rosario, Agosto 28 de 1886.

Al Señor.....

Acercándose la época en que debe procederse á levantar el Censo General de esta Provincia, se hace necesario ir organizando el personal que ha de efectuar esa operacion.

La ciudad del Rosario por su gran importancia comercial y geográfica, es una de las que necesitan mayor personal y esmero para que su Censo sea bien efectuado; y para ello se requiere la cooperacion de todos sus habitantes y especialmente de aquellos que, por su ilustracion, posicion social y reconocido amor al país, están en aptitud de apreciar mejor las ventajas del

Censo, y de cooperar mas activamente á su buen éxito. El Censo se levantará probablemente dentro de dos á tres meses.

Con tal motivo me dirijo á Vd. como á uno de los vecinos mas respetables y caracterizados de su barrio, preguntándole si querria Vd. prestar sus patrióticos servicios en favor de esta operacion, levantando el Censo en la manzana en que tiene Vd. su casa habitacion.

Para hacerlo no necesitará Vd. emplear mas que un solo dia y quizá solamente horas, siendo Vd. una de las personas que con mas exactitud é inteligencia puede efectuar ese empadronamiento en el rádio indicado.

Sé muy bien que la corta remuneracion de dos pesos por ciento de habitantes que ha sido designada á ese trabajo no recompensa ni remotamente el que Vd. se ha de tomar, pero estoy en la seguridad de que Vd. comprenderá que se trata de una obra patriótica y benéfica, y que aceptará con gusto la oportunidad que se le ofrece de prestar un importante servicio á esta localidad.

Una nota igual á la presente ha sido dirigida á cada uno de los vecinos mas caracterizados de la parte central de esta ciudad, en la esperanza de que, comprendiendo la importancia de esta obra, los vecinos mas ilustrados de la ciudad darán el alto ejemplo de cooperar activamente á ella.

Ruego á Vd. se sirva contestar la presente en el formulario adjunto, á mas tardar dentro de los cinco dias de que la haya recibido, por ser necesario ir organizando el personal.

En caso de aceptar, lo que espero de su reconocida buena voluntad, recibirá Vd. oportunamente todas las planillas é instrucciones necesarias, pudiendo asegurarle que todo el trabajo se reduce á presentarse en cada casa de su manzana, tomar los nombres de sus habitantes, su edad, profesion y otros datos semejantes.

Creo necesario hacer á Vd. presente que obras como la que ha emprendido el Excmo. Gobierno, no pueden realizarse sin la cooperacion de la mayor parte de los hombres ilustrados que deben ser los que den el ejemplo de comprender su importancia prestando su concurso para realizarla.

Esperando su favorable contestacion tengo el honor de saludarlo con mi mas distinguida consideracion.

Gabriel Carrasco,
Comisario General del Censo.

Rosario, Diciembre 23 de 1886.

Al Sr. Presidente de la Comision Censal,

Don.....

Deseo saber en qué estado se encuentran los trabajos del Censo que están á cargo de esa Comision; es decir, si han nombrado ya á todos los empadronadores que consideren necesarios; si han señalado á cada empadronador el límite dentro del cual debe verificar el empadronamiento; y por último, si han entregado ó no á todos los maestros y maestras de escuelas fiscales ó particulares, la circular sobre el Censo Escolar que dejé á Vd. con ese objeto á mi paso por esa.

Sírvase Vd., pues, á la brevedad posible, informarme al respecto, mandando los nombres de los empadronadores que hayan nombrado.

Sírvase tambien, urgir para que los maestros existentes en el territorio de esa Comision, contesten á la mayor brevedad si no lo hubieran hecho hasta la fecha.

Debe el Secretario de esa Comision ayudarlos en caso de que encontraran alguna dificultad: me remitirá tambien una lista con los nombres de todos los maestros de escuela que existen dentro del territorio de esa Comision, expresando si es particular ó fiscal, y si es de varones, de mujeres ó mixta.

Aunque la peste del cólera ha venido á retardar en algo la operacion del Censo, debo comunicarle que esto en nada obsta para su realizacion; pues estando todo organizado, el Censo se verificará en la primera oportunidad, de lo cual tendrá Vd. conocimiento con una anticipacion no menor de quince dias, y que por consiguiente esa Comision no debe paralizar sus trabajos, conservándose pronta para verificar el Censo cuando se le comunique.

Con tal motivo, esperando de la buena voluntad de Vd. y de los demás caballeros que componen esa Comision, el mejor resultado en sus tareas, tengo el honor de saludarlo con mi mayor consideracion.

Dios guarde á Vd.

Gabriel Carrasco,
Comisario General del Censo.

Rosario, Abril 21 de 1887.

Al.....

Remito á Vd..... bulto con..... carteles relativos al Censo, para que los distribuya proporcionalmente á todos los empadronadores que haya nombrados, á efecto de que sean fijados en los parajes mas públicos, calles, plazas, templos, escuelas, con el objeto de que tome conocimiento de su contenido el mayor número posible de habitantes, haciendo cuanto esté de su parte para que nadie ignore que vá á verificarse la grande operacion censal.

Donde no haya correo, ó éste sea moroso, envíe los carteles inmediatamente, por chasques, gastando lo necesario, con arreglo al artículo 5º del decreto.

Sírvase activar los trabajos, para que, por ningun evento, deje de efectuarse el Censo en los dias indicados, pero, si por circunstancias extraordinarias, hubiese algun distrito, colonia ó seccion de las que están á su cargo, en que no se efectúe el Censo los dias indicados, sírvase Vd. disponer la operacion en el tiempo mas inmediato que le sea posible.

Está, ya, en mi poder, depositada en el Banco Nacional, una fuerte suma que el Excmo. Gobierno ha puesto á mi disposicion, para abonar, inmediatamente, á todos los empadronadores y Secretarios, los honorarios que les correspondan con arreglo al decreto de empadronadores, sin necesidad de tramitacion alguna, sin mas que el recibo de los libretos y planillas.

Una vez efectuado el Censo, irá Vd. recibiendo y guardando en su poder todos los libretos y planillas llenadas que le entreguen los empadronadores: cuando esté completo el censo del territorio que corresponde á esa Comision, lo remitirá Vd. á mi nombre, CON TODA SEGURIDAD, tomando las mayores precauciones posibles para que de ningun modo se pierda.

No remita los libretos y planillas que no se hayan utilizado, debiendo guardarlos en el archivo, pues es posible que sean empleados en otra ocasion.

Gabriel Carrasco,
Comisario General del Censo.

Circular á los empadronadores de la ciudad del Rosario

Rosario, Mayo de 1887.

Señor D.....

Muy señor mio:

Con la presente remito á Vd. una tarjeta conteniendo la designacion de la seccion que le corresponde empadronar, y un ejemplar de cada uno de los formularios

que necesitará, á objeto de que se sirva estudiarlos; pudiendo allanarse toda dificultad que ocurriera, si se sirve Vd. pasar cualquier dia, de 1 á 5 p. m., por la oficina del Censo, en los altos de la Gefatura.

A fines de este mes entregaré á Vd. la cantidad de formularios que se crean necesarios para que pueda Vd. empadronar toda su seccion.

Le suplico tenga á bien acusarme recibo de la presente, para anotarlo en los libros respectivos, teniendo, así, la seguridad de que la seccion que á Vd. corresponde, tiene, ya, su respectivo empadronador.

No dudo, de sus buenos deseos en favor del progreso de nuestro país, que tendrá á bien proceder, en un todo, con arreglo á las instrucciones contenidas en esos formularios, y que, la seccion que tiene Vd. á su cargo, será perfectamente empadronada.

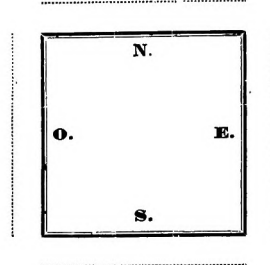
Soy de Vd. atento y S. S.

Gabriel Carrasco,
Comisario General del Censo.

**EMPADRONAMIENTO DE LA CIUDAD DEL ROSARIO
6, 7 y 8 de Junio**

Seccion N°.....

ESTÁ COMPRENDIDA DENTRO DE LAS CALLES SIGUIENTES:



Rosario, Mayo 25 de 1887.

Al señor.....

Sírvase Vd. comunicar á los señores empadronadores de esa Comision Censal, que el dato sobre agricultura relativo á los cereales, debe llenarse anotando el número de cuadras cuadradas de trigo, lino, maíz, etc., etc., QUE HAYA SIDO SEMBRADO EN EL AÑO 1886, AUNQUE EL DIA DEL CENSO, ESTÁN YA HECHAS TODAS LAS COSECHAS.

Se comprende que efectuándose el Censo el 6 de Junio, no puede haber ya trigo ni lino sembrado, por haberse efectuado las cosechas en los meses anteriores, pero es necesario que se anoten las cuadras cuadradas que fueron sembradas, porque de lo contrario, el país del trigo, aparecerá que no tiene ni una sola cuadra sembrada de ese cereal.

Conviene que Vd. se sirva hacer llegar esta comunicacion lo mas pronto posible á los señores empadronadores, para que no se pierda tiempo, estando ya tan próximo el 6 de Junio.

El pago á los empadronadores y Secretarios de Comision, se efectuará en esa Comision, á cuyo efecto remitiré á Vd. los fondos, en cuanto reciba las libretas y formularios. Espero, pues, que el Censo se practicará en ese Distrito en las mejores condiciones posibles, pudiendo garantir que en esta Direccion nada se omite para asegurar el éxito.

El dia 6 de Junio, á las 7 de la mañana, debe empezar el empadronamiento en toda la Provincia, sin que por

causa de lluvia, ni otra alguna, pueda postergarse, ni interrumpirse hasta que cada empadronador haya terminado su seccion.

Ese dia, lo mismo que el 7 y 8, le ruego á Vd. que me haga telegramas, avisándome si se empezó ó no el empadronamiento, y el estado en que la operacion se encuentre.

Donde no hay telégrafo, el Sr. Presidente de la Comision se servirá hacer un chasque al Juez de Paz del punto mas cercano en que haya telégrafo, para que este me trasmita inmediatamente la noticia por esa via.

Del mismo modo, si en esa hay telégrafo, y Vd. recibe algun despacho de otro punto para mí, le ruego tenga á bien ordenar se me trasmita sin pérdida de tiempo.

El Sr. Presidente debe estar convencido de que se trata de prestar un gran servicio á la Provincia; y espero que, tanto Vd. como los demás miembros de esa Comision, no omitirán esfuerzo alguno para que la obra emprendida, que tantos sacrificios cuesta, se lleve á cabo con la mayor exactitud y buen éxito.

Saludo al Sr. Presidente, y por su intermedio á los demás miembros de esa Comision, deseándoles la mayor felicidad en nuestra obra, asegurándoles que ocuparán un puesto de honor en la obra del Censo, los nombres de los caballeros que con su trabajo é inteligencia concurren al buen resultado.

Dios guarde á Vd.

Gabriel Carrasco,
Comisario General del Censo.

Circular á los empadronadores de la ciudad del Rosario

Muy señor mio:

Acercándose el 6 de Junio, dia en que debe efectuarse el Censo de esta Provincia, es indispensable que los caballeros que han aceptado el puesto de censistas, se provean, inmediatamente, de la cantidad de formularios que sean necesarios para su seccion; y como conviene que no se ande á última hora en apuros, que son muy perjudiciales, suplico á Vd. tenga á bien pasar por la oficina del Censo, calle Buenos Aires N° 175, el **Viernes 27 ó Sábado 28**, indefectiblemente, para recibir los últimos formularios é instrucciones.

Puede pasar á cualquier hora, pues está siempre abierta.

Encarezco á Vd. la necesidad de que pase por la oficina, sin pérdida de tiempo, pues sería hacer un grave mal á la operacion del Censo, andar en apuros de última hora.

No dudo de su reconccido amor á este pueblo, que así lo hará.

S. S.

Gabriel Carrasco,
Comisario General del Censo.

Rosario, Mayo 26 de 1887.

NOMBRAMIENTO DE MIEMBRO DE LA COMISION CENSAL

..... de 1887.

Al Sr. D.....

Tengo el honor de comunicar á Vd. que queda nombrado en calidad de..... como uno de los vecinos inteligentes y espectables que han de formar la Comision Censal que teniendo su centro en ese punto, tendrá por jurisdiccion los Distritos de.....

..... en los cuales debe dirigir y organizar la ejecucion del

Censo de la Provincia, en los dias que oportunamente se fijarán.

En cuanto reciba Vd. la presente, procederá, en union con los demás nombrados, á instalar la Comision é imponerse de sus atribuciones y deberes, á cuyo efecto recibirá junto con la presente, un ejemplar de cada uno de los formularios, planillas é instrucciones necesarias.

El primer y principal trabajo de esa Comision será nombrar EN CADA DISTRITO un número de empadronadores ó censistas que sea suficiente para efectuar el Censo EN UN SOLO DIA ó cuando mas en tres. En los pueblos, un censista por cada CUATROCIENTOS habitantes en que se calcule la poblacion, y en la campaña uno por cada DOSCIENTOS.

Para hacer esos nombramientos, buscarán en cada Distrito los vecinos mas capaces y en cuanto al número de ellos, puede servir de base el cálculo que verá en la hoja suelta ó cuadro que contiene la superficie de los Distritos y cálculo de su poblacion, pero pueden nombrar mas ó menos segun lo juzguen necesario.

Nombrados los censistas ó empadronadores, esa Comision procederá á efectuar la entrega de los nombramientos que irán impresos, y de las instrucciones, libretos, etc., etc. y á darles todos los datos y detalles necesarios para que cada uno comprenda bien que es lo que va á hacer y como ha de hacerlo.

La Comision tendrá muy especial cuidado en dividir cada Distrito en tantas secciones, cuantos empadronadores haya nombrado, y señalar de una manera bien clara, á cada empadronador, el espacio, extension, distrito ó territorio que le corresponde censar, de modo que no quede ningun pedazo de tierra, ninguna parte del Distrito, que no tenga un empadronador que haga el Censo en él.

Para fijar esos límites, se tendrá presente la existencia de los rios, arroyos, cañadas, alambrados, caminos, lagunas, líneas de ferro-carriles, etc., etc., de manera que cada empadronador conozca bien el espacio ó seccion que le corresponde, cuya seccion debe recorrer de antemano, para que, llegado el dia del Censo, sepa ya perfectamente por donde ha de empezar; que direccion ha de seguir, y dónde debe concluir su trabajo.

Recomiendo á Vd. muy especialmente el mayor cuidado en la eleccion de los empadronadores y en la determinacion del rádio ó seccion que le corresponda á cada uno, porque de esa eleccion é instrucciones, es que depende el éxito de la grande operacion del Censo.

Todos los Comisarios y autoridades de campaña que saben leer y escribir, pueden ser utilizadas para censistas, lo mismo que los maestros de escuela, empleados provinciales, y vecinos competentes, sin tener en cuenta otra cosa, que su competencia para ese puesto.

Todas las autoridades de la Provincia han recibido ya orden de prestar su auxilio, si fuera necesario, á los censistas para el cumplimiento de su deber, de manera que esa Comision, puede dirigirse á cualquiera de esas autoridades, solicitando de ellas los datos que crea convenientes.

Siendo urgente la contestacion de todas las notas ó telegramas que sean dirigidos á esa Comision por el Director ó Comisario General del Censo, lo mismo que el cumplimiento de esas órdenes, el Secretario de esa Comision queda autorizado, para proceder por sí solo, siempre que por cualquier causa la Comision no se reuniera, pero dará cuenta á la Comision la primera vez que esta se reuna.

Al desempeñar este puesto, va Vd. á prestar un gran servicio, especialmente á ese distrito, y espero que, terminada esta obra, podrá dirigirme al Excmo. Gobierno, incluyendo el nombre de Vd. entre los de aquellos que merezcan especial mencion por su buen desempeño.

Tengo el honor de saludar á Vd. con mi mas distinguida consideracion.

Gabriel Carrasco,
Comisario General del Censo.

Generated through HathiTrust on 2025-11-06 13:02 GMT
https://hdl.handle.net/2027/yale.39002085409531 / Public Domain

NOMBRAMIENTO DE EMPADRONADOR

..... de 1887.

Al Sr. D.....

Tengo el honor de comunicar á Vd. que queda nombrado empadronador ó censista del Departamento de..... Distrito de..... para efectuar el Censo de la Provincia en la parte ó seccion de ese Distrito que le será indicado oportunamente.

Con la presente le remito á Vd. varios ejemplares de cada una de las planillas-formularios é instrucciones, que le han de servir para saber como ha de proceder para efectuar el Censo, cuando llegue el dia que se fijará y que Vd. conocerá con la necesaria anticipacion.

Como censista de ese Distrito recibirá Vd. instrucciones ú órdenes de..... con quien podrá Vd. consultar todo lo que le sea necesario, y al que debe considerar como jefe del Censo en ese punto.

Llegado el dia de efectuar el Censo, debe Vd. llevar este nombramiento consigo, para darse á conocer como censista, cuando sea necesario, é invocar las órdenes del Excmo. Gobierno para que toda persona cumpla con el deber de contestar las preguntas que se le harán segun las planillas y formularios.

Este nombramiento le servirá á Vd. tambien para solicitar de las autoridades de ese Distrito el apoyo que pueda necesitar para cumplir con su deber, y para que, si fuere necesario, haga que Vd. sea reconocido en su carácter de censista ó empadronador, haciéndolo acompañar con un soldado ó Teniente Alcalde.

Llegado el dia de efectuar el Censo, irá Vd. á todas las casas, habitaciones, quintas, chacras, estancias, y á todos los puntos en que hay habitantes, para proceder al empadronamiento, sin que por ninguna causa pueda Vd. excusar el deber de hacerlo, bajo las penas y responsabilidades que determina el decreto y leyes del Censo, siendo obligatoria la aceptacion del puesto para todos los empleados de la Provincia y maestros de escuela.

Si por enfermedad ú otra causa muy grave, no pudiera Vd. hacer el Censo y no hubiera tiempo de comunicar este hecho á su superior arriba nombrado, nombrará Vd. mismo una persona competente que le sustituya y dará cuenta inmediatamente.

No olvide Vd. los grandes deberes que este cargo le impone y que es Vd. responsable ante el Excmo. Gobierno con arreglo á las leyes y decretos del Censo, si dejare Vd. de efectuar el empadronamiento el dia que se fije.

Por último, debo recordarle, que á mas de la compensacion señalada por ese trabajo, la Direccion del Censo solicitará del Excmo. Gobierno una recompensa especial para aquellos empadronadores que se distinguen por la exactitud, rapidez y buen desempeño de su comision.

Dios guarde á Vd.

Gabriel Carrasco,
Comisario General del Censo.

Instrucciones y formularios para el Censo

INSTRUCCIONES

Obligaciones de las Comisiones Censales

Artículo 1º Serán atribuciones y deberes especiales de estas:

1º Tomarán conocimiento de toda la extension del distrito, sus accidentes especiales y su division en sec-

ciones, poniéndose de acuerdo para distribuir el trabajo con arreglo á tales hechos, bien conocidos y estudiados.

2º Subdividir el distrito (pueblo y campaña) por secciones, se nombrará uno, dos ó mas censistas por cada subdivision con arreglo á la extension de la misma.

3º En estos nombramientos deberán utilizarse, siempre que se encontrare conveniente, á empleados provinciales ó maestros de escuela, funcionarios municipales, alcaldes, etc., desde que sean competentes para hacer el trabajo correctamente. En su defecto, se nombrarán vecinos activos, ilustrados, ya sean nacionales ó extranjeros.

4º Al establecer las sub-divisiones y nombrar censistas para los distritos ó secciones, deberá tenerse especial cuidado para no confundir la parte urbana ó de pueblo, con la rural ó puramente de campaña. De este modo el empadronamiento vendrá deslindado desde el dia de su verificacion.

5º Las Comisiones tendrán especial cuidado en los dias que se verifique el censo de poblacion, con los individuos viandantes, troperos, arrieros, personal de diligencias y pasajeros de las mismas, campeadores, muleros, perdiceros, etc., etc., y toda clase de individuos sueltos que en los dias del censo se encuentren destacados de las poblaciones ó en viaje, y que por tales circunstancias pudieran escapar de ser censados.

6º Tendrán cuidado tambien con pedir buenamente á los jefes respectivos nacionales, el censo de los individuos á sus órdenes, que pudieran ser considerados como habitantes de hecho, estables ó transitorios de la provincia.

7º Las Comisiones Censales entenderán en los casos de engaño ó falseamiento de hechos que denuncien los censistas, ó en los que estos incurrieren, y tambien en los casos que ellos mismos descubriesen, al examinar los registros ó boletines, y gestionarán ante la autoridad mas inmediata la aplicacion de las multas con arreglo á las disposiciones vigentes estableciendo las penas contra los infractores á cualquiera de las disposiciones del censo.

8º Corresponde á las Comisiones Censales de distrito, examinar detenidamente los registros ó boletines que presenten llenados los censistas de distritos ó secciones, para rectificar las omisiones que pudieran haber cometido, ver si han incurrido en faltas notorias, y muy especialmente observar y descubrir si todas las poblaciones, familias, individuos, ganados, industrias y negocios diferentes en cada distrito ó seccion, han sido bien comprendidos y bien censados.

9º En los partidos que tienen costas fluviales, las Comisiones Censales tendrán especial cuidado con la poblacion de las islas y con la del puerto, que fueran habitantes de hecho y de derecho de dicho partido, á fin de que fueren convenientemente censados.

10. Las Comisiones Censales tendrán tambien á su contestacion inmediata los datos que se les pedirán y que deberán ellas satisfacer.

11. Completado el trabajo censal de todo el distrito, seccion ó Juzgado, por la reunion de todos los registros ó boletines llenados por los censistas de distrito ó seccion, comprobados y rectificadas juiciosamente, la Comision Censal los enviará con toda seguridad á la Comisaria General del Censo de la Provincia, acompañando á este envío la nómina de los censistas del partido ó seccion, sus empleos ó residencias y un detalle de las multas que pudieran haberse impuesto en su Juzgado ó distrito.

Obligaciones de los Censistas ó Empadronadores

1º Su primer deber una vez nombrado, será estudiar los registros y boletines en que ha de inscribir los datos censales del distrito que le correspondiese, pidiendo,

en los casos que le parezcan dudosos, las esplicaciones del caso, al Secretario de la Comision Censal, del distrito mas inmediato, ó al Comisario General del Censo, si estuviere cercano.

2° Inteliger.ciado en el modo y forma de llenar los registros y boletines, tomará exacto conocimiento de la extension y límites del distrito que le corresponde censar, accidentes físicos del mismo, caseríos, establecimientos diversos de ganadería, de labranza, de industrias y comercio diferentes.

3° Si un accidente superior le impidiese cumplir sus funciones de censista, lo comunicará inmediatamente á la Comision Censal del distrito mas cercano, y si no hubiese tiempo para ello, nombrará por sí uno ó mas suplentes, trasmitiéndoles los registros y boletines, órdenes é instrucciones que hubiere recibido.

4° Verificará el censo de la poblacion, casa por casa, habitante por habitante, poniendo de cada uno sus condiciones, como indican las instrucciones que van en cada boletin.

5° El censista preguntará en cada casa si en el momento que censa falta una ó más personas de la misma, de las que habitualmente duermen en ella, y que por ocupacion ó accidente transitorio falta en ese instante; y al efecto tomará su nombre y condiciones, y lo censará como si estuviere presente. Pero si la persona que faltare hubiese salido en viaje trasladándose á otro pueblo para no volver en mas de los tres días del censo, se abstendrá de inscribirle.

6° A fin de no caer en duplicaciones para la inscripcion de la poblacion de hecho, se deberá censar como de una casa los que durmieron en ella la noche precedente al primer día del censo.

7° Si la casa del censista estuviere dentro del distrito que él mismo vá á censar, por ella empezará el censo, empezando tambien por censarse á sí mismo.

8° Cuando el censista encontrase en su reparticion grandes establecimientos, como conventos, hospitales, colegios con pupilos, cárceles, saladeros, molinos, fábricas diversas, cuarteles ó vastos caseríos, hoteles, casas de hospedaje, etc., etc., y cuyos jefes ó encargados sean personas ilustradas y de respeto, el censista podrá dejarle á este mismo jefe ó encargado, el libreto ó libretos de censo necesarios, y las instrucciones convenientes para que él mismo los llene, teniendo cuidado de recogerlos, de comprobarlos en todos sus pormenores, y rectificarlos si fuese necesario.

9° El censo comercial, industrial, ganadero y agrícola, se verificará primero que el de la poblacion con el objeto de ir adiestrando á los empadronadores, para el de la poblacion, que siendo mas difícil requiere mayor conocimiento, siendo tambien mas fácil enmendar los errores del primero que del censo de la poblacion.

Para verificar el censo agrícola, comercial ó industrial, procederá del siguiente modo: establecimiento por establecimiento, detallándose si es de solo ganadería, poniendo por cada poblacion en un renglon todas las cantidades de ganado que tenga la dicha poblacion, y detallando esto como lo indican las casillas.

Si es de labranza, lo mismo, destinará un renglon para cada quinta ó chacra, distribuyendo en cada casilla el dato respectivo y poniendo un simple 0 cuando en la chacra ó quinta no haya el plantío ó cultivo á que se refiere la casilla.

Si el establecimiento fuere industrial, es decir, fábrica, taller ó molino, entónces destinará un boletin entero por cada establecimiento, á fin de poder llenar específicamente todos los datos del establecimiento que se comprendan en el boletin industrial. Si el jefe de la fábrica ó taller, fuera persona seria é ilustrada, se le confiará á él mismo el trabajo de llenar el boletin de su establecimiento.

El boletin comercial se llenará tambien destinando

un renglon para cada casa de comercio, empezando por poner á la izquierda la denominacion del negocio.

10. Cuando se presentare el caso de un establecimiento mixto, que lo fuere de labranza y de ganadería, fábrica y casa de comercio, ó tres ó cuatro cosas á la vez, el censista tendrá cuidado de tomar en consideracion separadamente en cada boletin, los datos referentes á cada condicion diferente que revista el dicho establecimiento. Así pues, bajo el aspecto de labranza, lo consignará como quinta ó chacra en un renglon del boletin agrícola, poniendo todos sus datos respectivos; en seguida, en el boletin de ganadería le destinará otro renglon, en que consignará los datos referentes á los ganados; en el industrial, los que le correspondan en un boletin entero como fábrica ó taller, y en el comercial, un renglon para todos los datos de la casa de comercio, etc.

11. En todo caso no olvidarán los censistas que cuando los propietarios de los establecimientos sean personas de verdad, inteligentes, ilustradas y que le merezcan confianza, podrán confiarles la inscripcion de los datos referentes al establecimiento en que los mismos sean dueños ó encargados principales.

12. En el frente del registro de poblacion llenará el censista sus distintivos, y al último, en la parte posterior de la cubierta, hará el resumen como se indica, del número de casas y de familias y la suma de individuos que comprenda cada libreto.

13. El censista acusará ante la Comision Censal del Partido, ó ante la autoridad provincial mas inmediata, á los que le hubiesen engañado, trasmitiéndole datos completamente falsos, ó que le hubiesen coartado ó interrumpido maliciosamente en sus operaciones.

14. Completado todo el censo de su reparticion, revisará todos los boletines numerando separadamente los de labranza, ganadería, industria y comercio. Los revisará para llenar ó rectificar lo que pudiese habersele olvidado en cada uno.

15. El censista deberá entregar personalmente á la Comision Censal directiva del partido recogiendo recibo todos sus registros y boletines, que le servirán como comprobantes para el cobro del importe de su trabajo, una vez que se verifique la liquidacion del mismo.

16. Los suplentes de censistas tendrán en todo caso los mismos deberes, atribuciones y compensaciones de los dichos censistas.

Modo de empadronar

El empadronador lo primero que hará al llegar á una casa despues de hacerse conocer, es el leer al dueño, jefe ó principal, el artículo que sigue de la organizacion del censo:

Artículo 1° Todo individuo que oculte ó falsee hechos que deben hacerse constar en el Censo de la Provincia, sufrirá una pena no menor de cuatro pesos moneda nacional, ni mayor de cincuenta; ó en su defecto arresto de dos á 25 días.

Si la ocultacion ó falsedad fuere cometida por funcionarios públicos, la pena se elevará al duplo.

En seguida empezará á inscribir uno por uno, cada habitante, poniendo como está en el padron:

1° Columna A—Pondrá el apellido primero, y despues el nombre.

2° Columna B—Si es mujer *M*, si es varon *V*.

3° Columna C—Los años que tenga ya cumplidos el día del censo, cuando la edad fuera dudosa, ó cuando no se sepa, la calculará, ya sea por lo que representa, ó por los acontecimientos que recuerde, y pondrá el número de años que crea mas aproximado á la verdad.

Quando se trate de niños que no hayan cumplido un año, pondrá un cero 0.

4° Columna D—Qué parentesco tiene con el jefe de

la casa (hijo, tio, sobrino, padre, nieto, ninguno ó lo que sea).

5° Columna E—Si es soltero *S*; si es casado *C*; si es viudo *V*.

6° Columna F—Si es mujer, le preguntará si ha tenido hijos, y si contesta que sí, se pondrá el número total que haya tenido, contando varones y mujeres, ya estén ó no vivos, en el dia del empadronamiento.

Como ya en la casilla anterior se le ha preguntado si es casada ó viuda, si contesta que sí, se le preguntará cuantos años lleva de matrimonio, si su marido está vivo, ó cuantos años estuvo casada, si es viuda, y se anotará el número de años que declare.

7° Columna G—Si por su poca edad, ó por ser mujer que vive del trabajo de su esposo ó padre no tiene profesion, se pone simplemente una rayita ó guión, así:—Si tiene varios oficios ó profesiones, se pondrá el principal, ó aquel á que se dedica con mas especialidad.

8° Columna H—Anotará la contestacion que le dén.

9° Columna I—Si es católico, pondrá una *C*; si es protestante, pondrá una *P* cualquiera que sea la comunión á que pertenezca: si tiene alguna otra religion, pondrá la que le digan.

10. Columna J—Anotará la contestacion que le dén.

11. Columna K—Anotará, si ha nacido en el extranjero, solamente la nacion en que nació; y si es argentino, solamente la Provincia de su nacimiento.

12. Columna L—Si la persona reside habitualmente en el mismo departamento en que se hace el empadronamiento, bastará poner una rayita así:—; pero si viviese habitualmente en otra parte, se pondrá, si es otro departamento de la Provincia, su nombre, si es otra provincia, el nombre, si es fuera de la República, la nacion en que reside.

13. Columna M—Debajo de leer ó escribir sí ó no, segun que el individuo sepa ó no sepa; si se trata de niños menores de cuatro años, pondrá simplemente una rayita así—

14. Columna N—En esta de condiciones especiales, vuelve á considerar los individuos uno por uno, y llena así: á los que sean ilegítimos, pone su número de orden al lado de la palabra ilegítimos, que va ya puesta, y sigue revisando y poniendo á todos los de la casa, segun que sean, tales como *dementes, sordo-mudos, ciegos, etc.*, hasta llenar todas las condiciones que se apuntan, anotando los números correspondientes á los individuos que la tienen. Así, por ejemplo, si al lado de *van á la escuela*, se pone *6, 7, 10*, ya se sabe que los individuos que tienen esos números están en la escuela.

Se deben anotar como ilegítimos únicamente á los de 14 años ó menos; considerándose ilegítimos á todos los que han nacido fuera de matrimonio.

Deberá anotarse como que posee propiedad raiz, á todo el que sea propietario de algun terreno, campo, casa, concesion de colonias y demás; teniendo presente que hay muchos menores de edad, que por haber heredado, ú otra causa, tienen propiedades raices, y es á ellos á quienes debe anotarse como propietarios, aunque suelen figurar como tales, sus tutores, ó el padre ó madre que ha quedado vivo.

Los censistas procurarán que no quede ningun habitante sin enumerar cumplidamente.

Todos los renglones numerados de cada hoja del libreto, deben llenarse; los renglones que no están numerados no se deben llenar, sinó en el caso de que, á última hora, resultase que no alcanzan los libretos y no hubiese tiempo de pedir mas; en tal caso, se pueden llenar tambien esos renglones.

Cuando en una sola hoja no puedan escribirse todos los de una casa, pasará al siguiente, como si fuera la misma; y no se saltarán renglones, sinó que se seguirá de una familia ó casa á otra, sin desperdiciar renglon.

Cuando el empadronador pasa de una casa á otra, hará al márgen ú orilla de la hoja una rayita, y al lado de ella pondrá el número 1, si la casa es de un piso; 2, si es de dos pisos; ó 3 si fuere de ese número, y pondrá la palabra—*azotea, ocupada*, ó lo que sea, para anotarlo despues en el resúmen que vá en la última página de la tapa.

Si encontrase en su seccion alguna casa desocupada ó en construccion, pondrá igual anotacion, para que le sirva para hacer el resúmen.

Cuando consideren que algo se les oculta, ó que se les engaña en un dato, insistirán en la pregunta; y recordarán las penas establecidas.

En todo caso, debe portarse el empadronador con formalidad, recordando la ley y los fines elevados de las investigaciones que se hacen.

En la vuelta de la última página del libreto, pondrá como allí se indica, el resúmen de todo lo que ha comprendido en el libreto: *casas, familias é individuos*.

Jonás Larguía,
Director.

Gabriel Carrasco,
Comisario General del Censo.

Santa-Fé, Julio 26 de 1886.

Apruébanse los formularios de planillas y libretos del Censo y las instrucciones para las Comisiones Censales y Censistas, propuestas por la Direccion del Censo. Comuníquese, publíquese y archívese.

GALVEZ.

JUAN M. CAFFERATA.

CASA

Para los efectos del Censo, se considerará como una casa:

1° Todo edificio, aislado ó no aislado, grande ó chico, que tenga una entrada propia á calle ó sitio descubierta.

2° Se considerará como una casa, no solamente los edificios destinados á habitacion, sino tambien los galpones, depósitos, talleres, fábricas, iglesias, estaciones, y en general, todo edificio que tiene una entrada propia.

3° En las estancias, campos, colonias y establecimientos agrícolas, deberá considerarse como una casa cada edificio, cuarto, rancho ó galpon, que esté aislado, y tenga entrada propia: así, si en una estancia ó chacra, hay varios ranchos, galpones y piezas aisladas ó separadas unas de otras, deberá contarse cada una como formando una casa aparte.

FAMILIA

Para los efectos del Censo, el empadronador debe considerar como una sola familia:

1° El conjunto de personas que habitan en una casa bajo la dependencia del mismo jefe; debiendo considerarse como formando una familia, no solamente á las personas ligadas por vínculos de parentesco, sino tambien á los huéspedes, dependientes, obreros y sirvientes que viven en la misma casa.

2° Las personas que viven solas ó aisladamente, son consideradas como formando cada una una familia.

3° Se considerará tambien como formando una sola familia á todos los internados en un colegio, hotel, fonda, convento, hospital, asilo, prision, y en general á

Generated through HathiTrust on 2025-11-06 13:02 GMT
https://hdl.handle.net/2027/yale.39002085409531 / Public Domain

todos los que viven en una sola casa, bajo la direccion ó dependencia del dueño ó jefe de ella.

4° Todos los que viven en un buque, bajo las órdenes del capitán, se considerarán como formando una sola familia, y al capitán, como jefe de ella.

(ADVERTENCIA N° 1)

Profesiones

Debe anotarse cuidadosamente la profesion, industria, ó medio de vivir de cada individuo, distinguiendo, siempre que sea posible, la clase de trabajo en que se ocupa.

Así, si es obrero, no basta poner simplemente esa palabra, sinó que debe detallarse si trabaja como albañil, carpintero, peon de ferro-carril, carrero, etc., etc.

En las colonias y chacras, donde no solamente los hombres, sinó tambien las mujeres y niños trabajan en la agricultura, debe anotarse á esas mujeres y niños, como *agricultores*, siempre que en realidad ayuden á sus padres ó maridos.

Las mujeres y niños que ayudan á sus maridos ó padres en el despacho de un almacén, fonda, café ú otra ocupacion, se anotarán cómo que ejercen el comercio, la industria, ó medio de vida que tiene el dueño de casa.

En general, debe tratarse de especificar claramente el oficio, ocupacion ó medio de vida de cada persona, de manera que no deje lugar á duda alguna.

Al anotar á los militares, lo hará en la columna G de las *profesiones*, poniendo la palabra «militar»; y en la columna H, donde dice «Es patron, oficial, dependiente ó que es», pondrá la palabra «soldado, ú oficial, ó jefe», según lo que sea.

Al censar *empleados públicos*, no basta poner «empleado», sinó que tendrá cuidado de anotar á que reparticion sirven — por ejemplo: *Telegrafista, Correo, Aduana, Municipalidad, Policía, Juzgados, Cárcels*—según que el individuo esté empleado en cualquiera de esas reparticiones. Tratándose de las personas que enseñan, las anotará como *maestros* en la columna G, y en la H pondrá *director, profesor, ayudante*, ó lo que sea.

Distinguirá si es empleado nacional ó provincial, pudiendo poner en abreviaturas: «E. N. «telegrafista», por ejemplo, que significaria «empleado nacional telegrafista», ó «E. P. «Policía», que significa «empleado provincial, Policía» — y ya se sabe que esa persona está empleada en una reparticion provincial de Policía, ó en la nacional de telégrafos.

Como la prostitucion, es desgraciadamente un medio de vida, y se necesita averiguar el grado de moralidad del pueblo, se anotarán como prostitutas á todas las que reconocidamente lo sean.

La prudencia y juicio del empadronador, y el conocimiento que debe tener de su seccion, le evitarán

muchas preguntas; pues al entrar en una casa de prostitucion, ó al censar una mujer que sea públicamente conocida por prostituta, puede anotarla como tal, sin necesidad de preguntarle.

(ADVERTENCIA N° 2)

Instrucciones especiales para hacer el Censo de la Poblacion de las Islas y los Buques

1° Cuando el Distrito en que se va efectuar el censo tiene costas é islas sobre el Rio Paraná, ó sobre cualquier otro, como el de Coronda, Santa Fé, ó San Javier, debe tenerse mucho cuidado de que se verifique el empadronamiento de la poblacion que haya en esas islas, mandando á ellas empadronadores, que podrán solicitar de las autoridades marítimas, donde las haya, botes ú otros medios de transporte conveniente.

2° No deben confundirse los libretos en que se empadrone la poblacion de las islas ó buques, con los de la poblacion urbana (de los pueblos), ni con la poblacion rural (de la campaña), sino que debe hacerse ese empadronamiento en libreto aparte, en cuya tapa donde dice *Corresponde á poblacion*..... se agregará la palabra *fluvial*, para denotar que se trata de habitantes de las islas ó buques.

3° Si la isla ó las islas en que se hace el censo tienen nombres, debe ponerse el nombre de ellas en la tapa del libreto; si no tienen nombre, se indicará la situacion de la isla, diciendo: *isla que está frente á*..... (y se agregará el nombre del distrito, ó del punto conocido mas cercano).

4° Para efectuar el censo de la poblacion que esté en los buques de todos los puertos, radas, fondeaderos, etc., etc., se procederá del siguiente modo:

5° El censista destinará un libreto aparte para ese censo, y despues de llenar los distintivos de la tapa, agregará. *Corresponde á la poblacion de los buques que están en el puerto* (ó ancladero, ó fondeadero, ó lo que sea), y pondrá el nombre de ese puerto.

6° Al subir á cada buque destinará un renglon del libreto en toda su extension, para poner — 1° la clase del buque; si es goleta, bergantin, pailebot, patacho, ó lo que sea—2° la nacionalidad del buque; si es italiano, argentino, francés, inglés, ó lo que sea —3° el nombre del buque—4° las toneladas de registro de dicho buque, ó si es chico, el número de arrobos que puede cargar. Hecho todo esto, procederá á empadronar los individuos del buque, como se hace con todos, con arreglo á las casillas del libreto. Al entrar á otro buque, repetirá la misma operacion, y así, hasta concluir con los que haya en el distrito que le corresponda.

7° Concluido el censo de los buques, pondrá en la última tapa del libreto el resumen de habitantes y familias, considerando como á una sola familia á todos los que viven en un solo buque, y en vez de número de casas, pondrá el de buques que haya empadronado.

Libreto del Censo

(TAPA)

PROVINCIA DE SANTA FÉ

Departamento de

Distrito de

Corresponde á poblacion

Firma del Empadronador:

Este padron empezó el día de de 1887.

El Empadronador, al empezar en sus funciones, debe llenar los distintivos de este padron, poniendo primero el Departamento, despues el Distrito, en seguida si la poblacion que va á empadronar es urbana (si es de pueblo) ó rural (si es de campaña) y por último su firma y la fecha en que empezó el trabajo.

Libreto del Censo—mitad izquierda de una hoja

Número de orden	A		B	C	D	E	F		G	
	CUAL ES SU						Si es mujer Cuantos hijos ha tenido	Si es casada ó viuda, años de ma- trimonio		
	APELLIDO?	NOMBRE?	Es varon ó mujer	Cuántos años ha cumplido	Que parentesco tiene con el jefe de la familia	Es casado viudo ó soltero				
A 1	1	Rodriguez	Juan	v	48	jefe	c			comerciante.....
	2	Sanchez	Jesús	m	39	esposa	c	6	18	
	3	Rodriguez	Cármen	m	16	hija	s			maestra
Z 1 Desocupada	4	Rodgers	Pedro	v	36	peon	v			albañil
P 1	5	Alcántara	María de	m	54	jefe	v	4	9	lavandera
	6	Alcántara	Antonio	v	8	sobrino				
M 2	7	Dubay	Luis	v	25	jefe	s			carpintero
	8	Mercier	Fanny	m	10	pupila				
	9	Webster	William	v	64	jefe	v			empleado Correos..
A 2 En construccion	10	Carreras	Eduarda	m	53	sirvienta	s	2		planchadora.....

Esta planilla del Censo, es una muestra del modo que deben llenarse.

A 1 significa que el empadronador ha entrado en una casa de azotea de un piso.

Z 1 que ha pasado por una casa de zinc desocupada, la cual anotará, aunque no tenga habitantes, para saber el número de edificios que hay en su seccion; lo mismo con la casa de azotea que está en construccion.

El número **8**, puesto frente á ilegítimos, significa que la niña Mercier Fanny, que está anotada en el renglon número 8, es hija ilegítima.

Los números **1-7**, que están en el último renglon, frente á *Poseen propiedad raiz*, expresan que los individuos Rodriguez Juan que está anotado en el renglon número 1, y Dubay Luis, que está censado en el renglon número 7, son propietarios de un bien raíz cualquiera.

Libreto del Censo — mitad derecha de una hoja

H Es patron, oficial, dependiente ó que es	I Que religion tiene	J Á que nacion pertenecce	K Donde ha nacido	L Donde vive la mayor parte del año (residencia habi- tual)	M INSTRUCCION Sabe		N CONDICIONES ESPECIALES DE ALGUNOS EMPADRONADOS
					Leer	Escribir	
.....patron.....	c	..argentino..	.. Córdoba ..		si	si	<i>Números de este padron que corresponde á</i> Ilegítimos 8 Están enfermos 9 Alienados, locos ó dementes Sordo-Mudos Ciegos 2 Cretinos, imbéciles, estúpidos, opas, etc. Inválidos .. { En accion de guerra { Por diversos accidentes 1 Huérfanos .. { De padre 6-8 { De madre 6 Van á la escuela 6-8 Poseen propiedad raiz 1-7
.....	c	..español..	.. España ..		no	no	
..ayudante.....	c	..argentina..	..Santa Fé..		si	si	
..peon.....	p	..inglés.....	..Australia..	..Buenos Aires..	si	si	
.....patron.....	c	..argentina..	..Corrientes..		no	no	
.....	c		..Santa Fé ..		si	no	
.....oñcial.....	p	..francés.....			si	si	
.....	c	..paraguay..	..Paraguay..		si	no	
..dependiente.....	p	..argentino..	..Alemania..		si	si	
.....	c	..chile.....	..Chile.....		no	no	
.....							
.....							
.....							

El 6-8, frente á las palabras *huérfanos de padre*, quieren decir que el niño Alcántara Antonio, anotado en el renglon número 6, y la niña Mercier Fanny anotada en el renglon número 8, son huérfanos de padre, y el número 6, frente á la línea *huérfanos de madre*, indica que el niño Alcántara es huérfano de madre, de modo que éste resulta huérfano de padre y madre.

Del mismo modo se explicará todo el resto de las anotaciones.

Esta planilla debe servir de modelo para el empadronamiento de todas las personas, debiendo el empadronador salvar por sí solo todas las dificultades que ocurriesen en el momento del empadronamiento.

Tapa — parte posterior

RESÚMEN, EN GLOBO, DE ESTE LIBRETO

CASERÍO RECORRIDO	De tres ó mas pisos	De dos pisos	De un piso	TOTAL
<i>De azotea, ocupadas</i>				
» » <i>desocupadas</i>				
» » <i>en construccion</i>				
<i>De teja, ocupadas</i>				
» » <i>desocupadas</i>				
» » <i>en construccion</i>				
<i>De paja, zinc, madera, etc., ocupadas</i>				
» » <i>desocupadas</i>				
» » <i>en construccion</i>				
SUMA.....				

Número de familias comprendidas
Número de individuos comprendidos

Este libreto fué terminado el día *de* *de* 1887.

El empadronador, despues de que haya llenado cada libreto, debe poner en esta tapa su resúmen, poniendo, primero las casas que ha recorrido, en el órden que se indica, despues el número de familias, y por último, el número de individuos empadronados en el libreto.

Los libretos tenían en su interior, impresas, todas las instrucciones sobre el modo de empadronar, y las leyes de penalidad y decreto de recompensas.

Los libretos tenían once hojas impresas de á diez líneas, para 110 personas.

Se imprimieron cinco mil, y, despues de verificado el censo, resultó sobrante una cantidad muy pequeña.

Boletín destinado para poner los animales que existen dentro del recinto de las casas particulares, de las casas de comercio, y las quintas, chacras y concesiones

Planilla N° 1

Departamento de Distrito de

NÚMERO	VACUNO		CABALLAR		LANAR CARNEROS Y OVEJAS	PORCINO CERDOS	MULAR BURROS Y MULAS	CABRIO CABRAS	AVES		INSECTOS	
	BUEYES	TERNEROS	CABALLOS DE TIRO DE SILLA	YEGUAS Y POTRILLOS					AVESTRUJES	GALLINÁCEOS EN GENERAL	PATOS, GANSOS, ETC.	GUSANO DE SEDA ONZAS DE SEMILLA CULTIVADA

Este boletín es solo para inscribir los animales que existen dentro de casas particulares, casas de comercio, y en las quintas, chacras y concesiones. En cada región deben ir los animales de una sola casa particular, de comercio, quinta ó chacra. Cuando en la casa no existan los animales á que se refiere la columna, se pondrá simplemente: 0.

Empezado el día de de 1887. Terminado el día de de 1887.

FIRMA DEL EMPADRONADOR

B O L E T I N D E A G R I C U L T U R A

Planilla N° 2

Departamento de Distrito de

ESTENSION TOTAL DE LA QUINTA Ó CHACRA Ó DE TODO EL TERRENO DESTINADO A LA LABRANZA (Cuadradas)	ESTENSION DEDICADA á		SUPERFICIE CULTIVADA PARA										CULTURA DE LEGUMBRES DE MÉRGOLO Y TODO LO QUE SE PRODUCE PARA ESTE COMERCIO Cebollas, perejil, espárragos, fajos, etc. (Agrupar toda la estension en una sola cifra, sin especificar las cantidades cultivadas de cada legumbre)	CULTURAS FORRAJERAS		MÁQUINAS Y AUXILIARES DIVERSOS				FUERZAS DIVERSAS			
	Árb. en general	Plantas	CEREALES	FARINACEOS	PLANTAS INDUSTRIALES	Vinas	Maní	Lino	Tabaco, maiz y otros granos oleaginosos	Alfalfa	Otras clases de plantas de forrajes	Arados		Máquinas de segar	Rastrillos	Tritadoras á vapor	Máquinas á vapor	De agua ó hidráulicas	De viento	Movidas por fuerza animal (Caballos, mu- las, bueyes)			
A	B	C	D	E	F	G	H	I	J	K	L	M	N	O	P	Q	R	S	T	U	V	X	Y

Este boletín está destinado para poner los datos relativos á quintas, chacras y concesiones de colonias. El censista destinará todo un renglón de los que van en el blanco para poner los datos de cada quinta, chacra, concesion ó terreno destinado á labranza. Preguntará primero el número total de *cuadradas cultivadas*, de toda la quinta, chacra ó concesion y lo pondrá en la letra A. En seguida la *estension* que ocupan los árboles frutales y los pondrá en la columna B. Despues la *estension* ocupada por los árboles de construccion y de combustible y la pondrá en la columna C, y en este orden hasta concluir. En cuanto á los cereales repondrá la cantidad de *cuadradas cultivadas* que fué sembrada, en el último año, si ya estuviese hecha la cosecha. Cuando una quinta ó chacra ó terreno labrado, no tenga un cultivo de los que van marcados en la planilla, pondrá el censista simplemente un 0 en la columna respectiva. Así por ejemplo, si no tiene viñas, pondrá un 0 en la parte correspondiente, y seguirá adelante; si no cultiva maiz, pondrá un 0 en la columna respectiva. Así hasta concluir.

Empezado el día de de 1887. Terminado el día de de 1887.

FIRMA DEL EMPADRONADOR

BOLETIN INDUSTRIAL

Planilla N.º 4

DEPARTAMENTO DE

DISTRITO DE

ESTABLECIMIENTO DE

DE PROPIEDAD DE

Fecha,

A	¿Qué industria ejerce Vd.?
B	¿Cuál es el capital total invertido en el establecimiento?	\$ m/n
C	De este capital ¿cuánto tiene en inmuebles? (Casa, edificios, terrenos).	»
D	» » » ¿cuánto en máquinas y herramientas?	»
E	» » » ¿cuánto en materia elaborada y para elaborar?	»
F	¿Cuántas máquinas de vapor tiene?	N.º
G	¿Cuántos caballos de fuerza tiene?	»
H	¿Cuántas máquinas de toda otra clase tiene?	»
I	¿Cuántas personas trabajan en el establecimiento?	»
J	¿Cuántos son varones?	»
K	¿Cuántas son mujeres?	»
L	¿Cuántos son extranjeros?	»
M	¿Cuántos son argentinos?	»
N	¿Qué valor estima Vd. que tienen las mercaderías que produjo el último año?	\$ m/n
O	¿Cuánto paga su establecimiento al año, por patentes, contribucion directa, y toda clase de impuestos?	»
P	¿Cuántos animales, y cuáles son los que tiene Vd. para su industria?	»
Q	Vacunos	N.º
R	Yeguarizos	»
S	Lanares	»
T	Cerdos	»
U	Aves	»

FIRMA DEL EMPADRONADOR

Cada uno de estos boletines, es destinado para un solo establecimiento industrial, entendiéndose todos aquellos en que se trabaja ó fabrica cualquier producto, como aserraderos, alpargaterías, barracas, carpinterías, cigarrerías, chancherías, confiterías, fábricas, fidelerías, herrerías, hornos de ladrillo, jabonerías, mueblerías, panaderías, platerías y joyerías, saladeros, sastrerías, talabarterías, zapaterías y demás.

Cuando en el establecimiento no exista alguna de las cosas porque se pregunta, se pone un cero 0.

Cuando el dueño ó encargado no sepa contestar fijamente alguna de las preguntas, se pondrá á cálculo lo que crea mas aproximado á la verdad.

La pregunta O, se contestará poniendo, en globo, el total de pesos que el establecimiento paga por toda clase de impuestos, ya sean municipales, provinciales ó nacionales.

La pregunta P, es para poner los animales que haya en el establecimiento industrial: si no los tiene, se pondrá un cero 0.

Es necesario que ninguna pregunta quede sin contestacion, ó sin el cero 0, si no tiene respuesta.

En todo caso puede cada uno de estos boletines, ser llenado por el jefe ó principal del establecimiento, desde que le merezca confianza al censista, como persona de verdad, de ilustracion y capaz de llenar convenientemente su boletin respectivo.

Planilla N.º 5.

BOLETIN COMERCIAL



Departamento de Distrito de
 Empezado el día de Terminado el día de 1887.

	CLASE DE COMERCIO	NOMBRE DEL PROPIETARIO Ó ENCARGADO	CAPITAL INVERTIDO	NÚMERO de personas empleadas	TOTAL DE CONTRIBUCIONES que paga al año
	A	B	C	D	E
1					
2					
3					
4					
5					
6					
7					
8					
9					

Esta planilla está destinada únicamente para poner las casas de comercio y en ella irán comprendidas las agencias, casas de cambio, de préstamos, de compra-venta, de remate, comisiones y consignaciones, cafés, hoteles, fondas, circos, canchas, teatros y las casas llamadas de negocio, almacenes, bancos, boticas, caballerizas, carbonerías, carnicerías, consignatarios, corrales de carros, cocherías, corrales de venta de maderas y materiales de construcción, librerías, mercaderías, acopiadores de frutos, organistas y músicos ambulantes, peluquerías, pinturerías, puestos de mercados y demas.

El censista ó empadronador, destinará un renglon para cada casa de negocio, poniendo en el primero, columna A, el nombre de negocio, almacén, tienda ó lo que sea; en el mismo renglon pero columna B, pondrá el nombre del propietario, ó la razón social; en el mismo renglon, pero columna C, pondrá el capital del negocio, calculado aproximadamente, si el dueño no lo sabe de fijo; en el mismo renglon, pero columna D, el número de personas ocupadas en el negocio; y en la E, pondrá la suma total de contribuciones y patentes que paga al año la casa comercial.

Firma del empadronador

BOLETIN ESPECIAL PARA LOS MOLINOS

Planilla N.º 6

DEPARTAMENTO DE

DISTRITO DE

A	Nombre del Molino	
B	Nombre del propietario	
C	El establecimiento fué fundado en el año de 18	
D	¿Cuál es el valor del edificio y terreno?	\$ m/n
E	¿Cuál es el valor de las máquinas y útiles?	»
F	¿Cuál es el valor existente en el establecimiento, en el momento de hacer el censo, en granos para moler, y en harina y demás productos de fabricacion?	»
	<i>Valor total del establecimiento</i>	\$ m/n
G	Si es á vapor ¿cuántos caballos de fuerza tienen las máquinas?	
H	¿Es á agua ó viento?	
I	¿Cuántos pares de piedras tiene?	
J	¿Cuántos pares de cilindros tiene?	
K	¿Cuántas personas trabajan en el establecimiento?	
L	¿Cuántos son varones?	
M	¿Cuántas son mujeres?	
N	¿Cuántos son argentinos?	
O	¿Cuántos son extranjeros?	
P	¿Cuántas arrobas de trigo molió en el último año?	
Q	¿Cuántas arrobas de harina produjo en el último año?	
R	¿Cuántas arrobas de trigo puede moler en doce horas?	
S	¿Cuánto paga el establecimiento al año por contribuciones y toda clase de impuestos? \$ m/n	

Esta planilla fué llenada el día de de 1887.

FIRMA DEL EMPADRONADOR

Cada una de estas planillas, es para un solo molino.

El censista ó empadronador, anotará las respuestas que le den, poniéndolas en el renglon correspondiente. Si el dueño ó encargado del molino, fuera persona inteligente, capaz de llenar por sí solo la planilla, podrá entregársele, para que la llene.

Si el dueño ó encargado no supiera con seguridad contestar alguna de las preguntas, se pondrá calculando lo que sea mas aproximado á la verdad.

El empadronador cuidará de que ninguna pregunta quede sin contestacion, poniendo 0 ó no tiene, cuando no se pueda obtener un dato, porque no lo haya.

Generated through HathiTrust on 2025-11-06 13:02 GMT
https://hdl.handle.net/2027/yale.39002085409531 / Public Domain

Rosario, de 1887.

Al Sr

Con la presente remito á Vd..... ejemplares de las planillas:

- Nº 1 Para Edificios, Vehículos, Puentes, Sociedades, etc.
- » 2 Mensajerías.
- » 3 Datos geográficos é históricos.
- » 4 Hospitales y Hospicios.

En cuanto las reciba, es de la mayor importancia y necesidad que proceda Vd. aconsejándose si fuera necesario de los vecinos mas distinguidos, y especialmente de los que hayan tomado parte en el Censo, á llenar esos formularios, poniendo en cada uno de ellos la respuesta que corresponde.

La casi totalidad de esos datos, son de aquellos que todo vecino, y especialmente toda autoridad, conoce con suficiente exactitud para poderlos contestar sin pérdida de tiempo.

Si hubiera dificultad para contestar cualquiera de esas preguntas, puede Vd. valerse de los vecinos ó personas, que por estar mejor impuestas puedan contestarlas con mas exactitud.

Es necesario que ninguna pregunta quede sin contestacion; pues, por lo menos, si la pregunta no puede contestarse con toda exactitud, deberá contestarse poniendo los datos mas aproximados á la verdad que sea posible obtener.

El formulario sobre Mensajerías debe llenarse, yendo á la Agencia de cada Empresa y pidiendo en ella la contestacion á cada pregunta, de manera que no quede ni una sola sin la contestacion correspondiente.

Todas aquellas preguntas en que se pida el valor de alguna cosa, deben contestarse calculando lo mejor posible cual sea ese valor, ya por las ventas últimamente hechas ó por el valor corriente, ó por cualquier otro medio que dé el mismo resultado.

El resumen de todos estos datos va á figurar en la grande obra del Censo que se está confeccionando, y harán lucir cada distrito, haciendo notar su importancia en todo sentido. Debe Vd., pues, comprender que es muy necesario que ese distrito figure dignamente en la obra del Censo. Todos los datos que le pido deben referirse exclusivamente al territorio de su jurisdiccion inmediata, es decir, á todo el distrito de que es Vd. autoridad.

Como los trabajos de la obra están muy adelantados, es necesario que se sirva Vd. contestar, empleando el menor tiempo posible, y me remita las planillas llenadas con toda regularidad por el primer correo, ó por la primera oportunidad segura que se presente.

Daré cuenta al Excmo. Sr. Gobernador del cumplimiento de estas órdenes, recomendando á su consideracion las autoridades que con mas exactitud y en menos tiempo las cumplan; como tambien comunicaré los nombres, si, lo que no espero, hubiera algunas que retardaran su cumplimiento.

Todo esto será publicado tambien en los principales diarios de la Provincia.

Dios guarde á Vd.

Gabriel Carrasco,

Director y Comisario General del Censo.

FORMULARIO N° 1

PREGUNTAS A QUE RESPONDERÁN TODAS LAS COMISIONES CENSALES Ó AUTORIDADES QUE LO RECIBAN
EDIFICIOS, VEHÍCULOS, PUENTES, SOCIEDADES



Departamento _____

Distrito _____

Corresponde á la Comision Censal de: _____

Sitio y Fecha _____

Poner aquí las respuestas que sean en números; las demás respuestas irán en las líneas en blanco.

1 Edificios de propiedad fiscal, existentes en el distrito.	} Nacionales número Provinciales » Municipales » Escolares »	Valor \$
		»
		»
		»

Poner simplemente el número de edificios que haya de cada clase y el valor que tengan, calculándolo lo mejor posible.

2 Si hay iglesias ó capillas católicas, su número y valor »

Poner el número de las que haya y su valor calculado.

3 Si hay iglesias ó capillas de otra religion, su número, decir de que religion es y cuanto vale. »

4 Cuanto vale, término medio, una cuadra cuadrada de tierra de quinta.... \$

5 Cuánto vale, término medio, una concesion de veinte cuadras cuadradas de tierra para chacra \$

6 Cuánto vale, término medio, una legua de tierra para estancia..... \$

Poner los precios que resulten de las ventas conocidas hechas en 1887 ó 1886.

Puentes

Si en el distrito hay puentes, que no sean de los ferro-carriles, se pondrán con la mayor exactitud posible, los siguientes datos:

7 Nombre del puente.....

8 » » rio, arroyo ó cañada sobre el cual esté.....

9 ¿Está dentro del distrito, ó en el límite de dos distritos? ...

Contestar con las siguientes palabras solamente «dentro del distrito» ó «entre dos distritos» segun sea.

10 Largo, metros, ancho, metros.....

11 ¿Es de fierro, de madera, ó de qué?.....

12 Costo ó valor aproximado..... \$

13 ¿De propiedad de quien es?.....

Generated through HathiTrust on 2025-11-06 13:02 GMT
https://hdl.handle.net/2027/yale.39002085409531 / Public Domain

Varios

- 14** ¿Hay en el distrito algun circo de pruebistas, ó acróbatas, ó teatro?.....
 Contestar si ó nó,—y la palabra circo ó teatro, segun lo que haya.
- 15** ¿Hay banda de música?
 Contestar si ó no, y si hubiera mas de una, el número.
- 16** ¿Si hay biblioteca pública, cuántos tomos tiene?

Sociedades existentes

Si hubiera alguna de las sociedades que se detallan, se pondrá el número de ellas y el número de personas que la forman.

- 17** Clubs sociales
- 18** Sociedades de Socorros Mútuos
- 19** » » Beneficencia ó caridad
- 20** » » Religiosas

NÚMERO	SOCIOS

Vehículos

Expresar con la mayor exactitud que sea posible, el número de vehículos que existan en el distrito, de cada una de las clases que se indican. En los pueblos donde hay Municipalidad ó Comision de Fomento, ese dato puede tomarse de las patentes.

- 21** Coches, volantas, breckes, etc., de 4 ruedas, número
- 22** Galeras y diligencias » 4 » »
- 23** Jardineras, tilburys, etc. » 2 » »
- 24** Carros, carretas, etc. » 4 » »
- 25** » » » » 2 » »

Produccion de cereales

- 26** Cuantas fanegas de 15 arrobas de trigo, dió por término medio en la última cosecha, cada concesion de 20 cuadras cuadradas sembradas fanegas
- 27** ¿Cuántas fanegas de lino? »
- 28** ¿Cuántas fanegas de maíz desgranado? »
- 29** ¿Cuántas fanegas de maní?
- 30** Cada fanega de trigo sembrado ¿cuántas fanegas dió de cosecha?
- 31** Cada fanega de lino sembrado ¿cuántas fanegas dió de cosecha?
- 32** Cada fanega de maíz desgranado sembrado ¿cuántas fanegas dió de cosecha?
- 33** Cada fanega de maní sembrado ¿cuántas fanegas de cosecha produjo?

NOTA — Deben ponerse los términos medios que hayan resultado en la cosecha de 1887.

SELLO _____ FIRMA _____

FORMULARIO N° 2

MENSAGERIAS

Departamento

Distrito

Corresponde á la Comision Censal de:

Sitio y Fecha

Poner aquí, las respuestas que sean en números; las demás respuestas irán en las líneas en blanco.

1 Nombre de la Empresa

2 Id. del propietario

3 Id. de cada uno de los pueblos ó sitios en que hace la carrera

4 Número de viajes redondos, que hace por semana ó por mes

5 Número de volantas, carruajes ó galeras que ocupa

6 Número de carros que ocupa

7 Número de caballos

Personal empleado

8 Mayoriales

9 Capataces

10 Peones

11 Número de postas que hay en toda la línea

12 Valor del pasaje á distintos puntos

13 Precio de los fletes de encomiendas y carga para d'versos puntos

14 ¿Conduce, ó no, correspondencia?

15 ¿Si recibe alguna subvencion mensual, decir de quien, y cuanto

Firma

FORMULARIO N° 3

DATOS GEOGRAFICOS É HISTÓRICOS

Departamento

Distrito

Comision Censal de

Sitio y Fecha

- 1 En qué año, y si es posible en qué día se fundó el pueblo ó Colonia, ó se creó el distrito

Contestar poniendo el año ó la fecha que se conozca, ó si se trata de un distrito, el año, ó por lo menos la época de su creacion; es decir, la época en que se designó la primera autoridad que se haya conocido

- 2 Nombre del fundador de la colonia ó pueblo, ó, por lo menos, el nombre del principal propietario que existía en la época de la fundacion

- 3 Motivo ó causa del nombre de la Colonia ó Distrito

Contestar explicando la razon conocida del nombre que lleva el distrito, pueblo ó colonia, si es el nombre del fundador, ó de alguna persona de su familia, como la esposa ó hija, ó si el nombre tiene origen en su posicion geográfica por estar cerca de algun rio, arroyo ó laguna de ese nombre; y, en fin, poner lo mas claro posible la razon que se conozca, ó crea que hay, para que el distrito, colonia, pueblo, ó lo que sea, lleve el nombre que tiene

FORMULARIO N° 4

HOSPITALES-HOSPICIOS



Departamento

Distrito

Comision Censal de

Sitio y Fecha

Poner aquí, las respuestas que sean en números; las demás respuestas irán en las líneas en blanco.

1 Nombre del Establecimiento

2 Año de su fundacion.....

3 Número de personas á que puede dar alojamiento.....

4 Número de personas que prestan sus servicios dentro de él.....

5 Número de médicos y demás personas que prestan servicios sin estar dentro del establecimiento

6 Cuánto gasta al año mas ó menos? \$ $\frac{m}{n}$

7 ¿Quien, quiénes, ó de qué manera se costea el establecimiento?.....

8 ¿A cuántas personas se da asistencia por el establecimiento el dia en que se llena este formulario?.....

9 ¿De propiedad de quién es el edificio que se ocupa?.....

10 ¿Cuántas piezas, salas, etc., tiene el edificio?.....

11 ¿Qué espacio de terreno ocupa, en metros de frente y fondo?.....

Frente.....Fondo.....

12 ¿A cuántas personas ha dado asistencia el establecimiento en el año 1886? ...

FIRMA:

FORMULARIO DE TOMA DE DATOS PARA EL CENSO DE LAS ESCUELAS

ROSARIO..... DE..... DE 1886.

Al Señor Don.....

Director de.....

El Excmo. Gobierno de la Provincia ha ordenado se proceda á levantar el Censo Escolar, y sus órdenes han sido trasmitidas al Consejo Escolar de la Provincia y á la Direccion del Censo para su debido cumplimiento.

En virtud de esas órdenes remito á Vd. la presente Circular conteniendo un cuestionario cuyas preguntas deberá Vd. contestar lo mas pronto que le sea posible; pero de modo que indefectiblemente su contestacion, que deberá dirijir al Comisario General del Censo en el Rosario, esté á mas tardar en esa Oficina el dia..... de..... del presente año.

Recibiendo Vd. esa Circular con tanta anticipacion, no hay causa alguna que pueda impedirle el cumplimiento de este deber.

En el formulario adjunto encontrará Vd. las preguntas que se le hacen y el modo de satisfacerlas; recomiendo á Vd. que escriba sus contestaciones en letra clara y con tinta, teniendo presente que debe evitar en cuanto sea posible el escribir muchas palabras, respondiendo siempre en número y nunca en letras.

Ninguna de las preguntas debe venir sin la contestacion correspondiente, «poniendo no hay» ó «ninguno» ó simplemente un cero (o) cuando no haya otra contestacion que dar.

El Consejo de Instruccion Primaria, como el Jefe de la Educacion en la Provincia, sabrá apreciar la exactitud y rapidez con que Vd. dé la contestacion á las preguntas que se le hacen, y espero que por honor á la educacion de la Provincia y al puesto que Vd. ocupa, sabrá desempeñar competentemente la comision que se le confia.

Para su conocimiento le transcribo los artículos del Decreto del Excmo. Gobierno, fecha 24 de Mayo de 1886, segun el cual todos los empleados, inclusive los maestros de escuela, están en el deber, bajo las penas en ellos impuestas, de cooperar á la formacion del Censo.

Art. 5º Es obligatorio á todo empleado á sueldo de la Provincia, cualesquiera que sean sus funciones, prestar todo su concurso para los trabajos censales.

Art. 8º Los empleados del Censo quedan sujetos á las siguientes responsabilidades:

1ª Todos los empleados serán responsables de las faltas que cometieren en el desempeño de sus funciones, así como de la veracidad de los hechos que enunciaran y de los que rectifiquen, sea que importen aumento ó disminucion, tergiversacion ó falseamiento de hechos, y segun sea su falta, perderán el todo ó parte de la compensacion de sus trabajos, sin perjuicio de la respectiva accion criminal á que pueda haber lugar.

2ª Si la falta recayese en empleados provinciales, las responsabilidades se harán efectivas en sus sueldos, dándose cuenta de ello á sus Superiores, en el orden administrativo.

3ª La responsabilidad se hará efectiva hasta seis meses despues de la operacion censal.

Art. 9º Todos los empleados del Poder Ejecutivo de la Provincia, incluso los maestros de escuela, miembros y empleados del Consejo de Educacion, Comisiones Municipales y de Fomento que no tuvieran por su posicion que trasmitir datos, están en el deber de aceptar el nombramiento de miembro de la Comision Censal del Departamento, ó de Censista, siendo responsables de su abstencion, á no mediar causa justificable.

Remito á Vd. varios ejemplares de esa Circular, con el objeto de que remplace alguna si se inutilizara; y tambien dos sobres con la direccion ya puesta, á objeto de que no haya error por motivo de falta de direccion.

Una vez que Vd. tenga hecha la contestacion, la entregará Vd. en sobre cerrado, al señor Juez de Paz, Comisario, ó autoridad principal del Distrito, á objeto de que éste le ponga el sello oficial y la remita á su destino.

Dios guarde á Vd.

GABRIEL CARRASCO

Comisario General del Censo.

PREGUNTAS

1º ¿Situacion de la Escuela?

Indicar el Distrito ó Villa en que esté situada y el Departamento correspondiente, por ejemplo: *Coronda, Departamento de San Geronimo*. Si es ciudad, deberá decirse (por ejemplo) Rosario, calle..... núm..... Departamento del Rosario.

2º ¿Cuando se abrió por primera vez la Escuela?

Escribir solo el mes y cifra del año (por ejemplo) Febrero 1886.

3º ¿Quiénes sostienen la Escuela?

Indicar si el Consejo de Instruccion Primaria, la Nacion, la Municipalidad, alguna sociedad ó los padres de los alumnos como escuela particular.

4º ¿Es escuela láica ó religiosa?

Contestar simplemente *láica ó religiosa*. Considerase religiosa cuando es dirigida por sacerdotes ó costeadá por sociedad ó comunidad religiosa, así como cuando se dedica á la instruccion religiosa tanto tiempo como á la materia mas favorecida. Es láica la que no está comprendida en las consideraciones anteriores.

5º ¿Es diurna ó nocturna?

6º ¿Es de niños ó adultos?

7º ¿Recibe subvenciones de los poderes públicos?

Contestar en caso afirmativo, de qué poder (Nacional, Provincial ó Municipal).

- 8º ¿Es de varones, mujeres ó mixta?
Contestar simplemente varones, mujeres, mixta (segun sea).
- 9º ¿Cuántas piezas del edificio se destinan á clase?
10. ¿Qué dimensiones tienen estas piezas?
Contestar señalando los metros de largo, alto y ancho de cada pieza.
11. ¿Cuántas piezas además de las destinadas á clase posee la Escuela?
12. ¿Que número de niños puede contener cada pieza, adjudicando á cada uno cinco metros cúbicos de aire?
13. ¿Cuántos maestros fuera del Director habitan en la Escuela?
14. ¿Tiene la Escuela jardín ó patio para el recreo de los niños? ¿Cuántos y que dimensiones tienen?
Contestar señalando si lo que tiene es jardín ó patio, y metros cuadrados que tenga cada uno.
15. ¿Es el edificio propiedad fiscal, religiosa, social ó particular?
Contestar afirmativamente designando la categoría á que pertenece de las cuatro enunciadas.
16. Caso de ser propiedad particular ¿que alquiler devenga?
Contestar en pesos m/n.
17. ¿Posee la Escuela mobiliario completo y en buen estado?
18. ¿Cuáles de los siguientes útiles posee la Escuela?
a. pizarras murales: *b.* reglas y compases para la misma: *c.* mapas geográficos: *d.* coleccion de sólidos geométricos: *e.* mapas de historia natural: *f.* estuches de matemáticas para el dibujo natural: *g.* carteles para lectura por el método por palabras.
Dar simplemente las respuestas afirmativas de esta manera: *a.* 1, *b.* 3, *c.* 1, etc.
19. ¿De cuántas personas se compone el personal docente de la Escuela?
20. ¿Cuántos de los maestros son diplomados en las Escuelas Normales del país?
21. ¿Cuántos han obtenido el puesto previo exámen?
22. ¿Qué sueldo mensual gozan: *a.* el Director: *b.* los Profesores de grados: *c.* los Ayudantes?
Contestar en números señalando las categorías por las letras de las preguntas.
23. ¿De qué nacionalidad es el Director, los Profesores y Ayudantes?
Contestar simplemente: Director tal nacionalidad, tantos Profesores de tal nacionalidad y tantos de tal otra, haciendo igual cosa con los Ayudantes.
24. ¿Qué número de alumnos ha asistido el último mes á la Escuela, término medio?
Dar el número que tengan anotado en el libro de asistencias.
25. ¿Qué número de alumnos tiene inscriptos la Escuela segun sexo?
Decir tantos varones y tantas mujeres.
26. ¿Qué retribucion mensual paga el alumno al maestro?
27. ¿Qué número de alumnos han salido definitivamente de la Escuela desde su creacion? *a.* por haber cumplido la edad: *b.* por haber cumplido sus estudios: *c.* por otras causas.
Contestar con cantidades numéricas refiriéndose á cada letra — por ejemplo: *a.* 20, *b.* 18, etc.
28. ¿Qué número de dias ha funcionado este año la Escuela?
29. ¿Cuántas horas de enseñanza se dan semanalmente?
30. ¿Cuales de las siguientes materias se han cursado este año? *a.* religion y moral: *b.* nociones de urbanidad: *c.* lectura: *d.* escritura: *e.* aritmética: *f.* lengua nacional: *g.* historia nacional: *h.* id. universal: *i.* dibujo lineal: *j.* nociones de geometría *k.* nociones de física: *l.* nociones de química: *m.* nociones de botánica: *n.* nociones de zoología: *ñ.* instrucción cívica: *o* música; *p.* gimnasia.
Las respuestas afirmativas daránse escribiendo las letras á que corresponde — por ejemplo: si se enseña religion y moral, lectura, escritura, aritmética, se escribirá en las respuestas *a., c., d., e.,* y así sucesivamente.
31. ¿Qué número de horas semanales se dedica á cada materia?
Dar la respuesta como en la pregunta anterior: por ejemplo si se dedica una hora á religion, dos á aritmética y tres á lectura, pondrá *a 1 - c 3 - e 2.*
32. ¿Cuántas visitas de inspeccion escolar ha recibido la Escuela durante el año?
33. Remitirá Vd. una lista conteniendo el nombre de todos los alumnos que tenga Vd. inscriptos en su registro en el dia en que dá Vd. las contestaciones á estas preguntas. Al lado del nombre de cada alumno expresará Vd. donde es que dicho alumno aprendió lo que sabe, es decir, si lo aprendió en una Escuela provincial, ó en Escuela municipal, ó en Escuela particular, ó en Escuela costeadá por la Nacion, ó si el alumno ha aprendido lo que sabe en su propia casa.
Esta contestacion la dará Vd. poniendo únicamente la palabra — «Provincial», Municipal», «Nacional», «Particular», ó en «Casa».

RESPUESTAS

- A la pregunta 1. Departamento de _____ Distrito de _____
Pueblo ó Colonia de _____
- » 2. Esta Escuela se abrió en el mes de _____ de 18 _____
- » 3. Esta Escuela es sostenida por _____
- » 4. _____
- » 5. _____
- » 6. _____
- » 7. _____
- » 32. _____

Fecha _____

Firma del Director de la Escuela ó Colegio—

ÍNDICE

Cuadros	Libro II. — Agricultura	PÁGINA	
		Del texto	De los cuadros
	Capítulo I. Antecedentes	III	
	» II. Consideraciones sobre los resultados del Censo	VIII	
XXXIII	Relacion del terreno cultivado ó destinado á cultivo, con la extension territorial absoluta	VIII	3
XXXIV	Valor medio de las tierras de labor y pastoreo en pesos moneda nacional.....	x	6
XXXV	Arbolado	XI	8
XXXVI	Cereales, farináceos, etc., hectáreas cultivadas	XII	10
XXXVII	Cultivos industriales diversos; plantas forrajeras y legumbres	XIII	13
XXXVIII	Máquinas é instrumentos de agricultura	XIV	16
XXXIX	Resúmen de agricultura por Departamentos.....	XV	19
XL	Cálculo de la produccion media de la cosecha de cereales de 1886-87	XVI	20

Libro III. — Ganadería

	Capítulo I. Antecedentes.....	XVI	
	Capítulo II. Consideraciones sobre los resultados del Censo.....	XVII	
XLI	Ganado vacuno—cantidades y valores	XVII	25
XLII	Ganado caballar del país—burros y mulas—cantidades y valores.....	XIX	31
XLIII	Ganado caballar—razas extranjeras—cantidades y valores.....	XIX	37
XLIV	Ganado lanar—cantidades y valores.....	XX	43
XLV	Ganado porcino y cabrio—cantidades y valores.....	XXI	49
XLVI	Avestruces y aves de corral—cantidades y valores	XXII	52
XLVII	Gusanos de seda y abejas.....	XXII	55
XLVIII	Resúmen de ganadería—proporcion de ganados y aves por cada habitante.....	XXIII	56
IL	Resúmen de los valores de todos los ganados, aves, etc.	XXV	59

Libro IV. — Industria

	Capítulo I. Antecedentes	XXVII	
	Capítulo II. Consideraciones sobre los resultados del Censo industrial.....	XXIX	
L	Industrias principales, su número, capital y contribuciones que pagan.....	XXIX	63
LI	Industrias—personal que tienen, clasificado por sexos y nacionalidades.....	XXXI	84
LII	Máquinas que tienen las industrias, por Departamentos: su cantidad y fuerza.....	XXXII	85
LIII	Molinos é industria harinera—valores y maquinaria	XXXIII	88
LIV	Molinos é industria harinera—personal y produccion.....	XXXIII	90
LV	Industrias varias — I Fábrica de gas — II Empresas de aguas corrientes — III Empre- sas telefónicas — IV Graneros	XXXVI	92
LVI	Personal, maquinaria y capital de las industrias en toda la Provincia—Resúmen general	XXXVIII	94

Libro V.—Comercio

Cuadros		PÁGINA	
		Del texto	De los cuadros
	Capítulo I. Antecedentes	XL	
	Capítulo II. Consideraciones sobre los resultados del Censo.....	XLI	
LVII	Casas de Comercio — cantidad, capital, personal y contribuciones que pagan.....	XLI	99
LVIII	Comercio — Resúmen por Departamentos.....	XLI	120
LIX	Bancos existentes en la Provincia de Santa Fé, en Junio de 1888.....	XLIV	122
LX	Comercio exterior é interior en 1886, por aduanas.....	XLVI	123

Libro VI.—Vias de comunicacion y transporte

	Capítulo I. Antecedentes	XLVIII	
	Capítulo II. Consideraciones sobre los resultados del Censo.....	XLIX	
LXI	Ferro-carriles en explotacion en la Provincia de Santa Fé.....	XLIX	127
LXII	Ferro-carriles de la Provincia de Santa Fé — cuadro general de la extension kilométrica de los en explotacion, construidos, en construccion y en proyecto	LI	129
LXIII	Mensagerías.....	LIII	130
LXIV	Tramways—Empresas existentes en la Provincia.....	LIII	132
LXV	Vehículos existentes.....	LIV	133
LXVI	Puentes de propiedad pública y particular.....	LIV	135
LXVII	Correos — Oficinas existentes en la Provincia	LV	137
XLVIII	Telégrafos en explotacion.....	LVI	138
LXIX	Navegacion en los puertos de la Provincia en 1886.....	LVII	139

Libro VII.— Rentas, Instituciones Administrativas y Sociales

LXX	Edificios Fiscales, número y valor aproximativo en pesos nacionales.....	LX	143
LXXI	Templos y Capillas, número y valor aproximativo en pesos nacionales.....	LXI	145
LXXII	Instruccion y recreo — Bibliotecas, Teatros, Circos y Bandas de Música.....	LXI	147
LXXIII	Hospitales y Hospicios existentes en la Provincia—Datos correspondientes al año 1887	LXII	147
LXXIV	Periódicos que se publicaban en la Provincia de Santa Fé, en Agosto de 1888.....	LXII	148
LXXV	Presupuesto de gastos y cálculo de recursos de la Provincia de Santa Fé para el año económico de 1888.....	LXIII	149
LXXVI	Deuda Pública de la Provincia al 31 de Diciembre de 1886.....	LXIII	151

Libro VIII.—Leyes, Procedimientos y Formularios del Censo

	Leyes y Decretos.....	—	155
	Plan general para la ejecucion del Censo.....	—	157
	A los habitantes de la Provincia de Santa Fé.....	—	160
	Notas y circulares relativas á la organizacion	—	161
	Instrucciones y formularios para el censo.....	—	164



PLANILLA PARA LA COLOCACION DE LAS LÁMINAS

Láminas		PÁGINAS	
		Del texto	De los cuadros
14	Ciudad de Santa-Fé. Panorama tomado de la Estacion del Ferro-Carril á las Colonias.....	Portada	—
15	Densidad del ganado vacuno, por kilómetro cuadrado.....	XVII	—
16	Molinos de Pilar, Felicia y Rosario.....	XXXIII	—
17	Banco Nacional—Banco Provincial de Santa-Fé—Banco de Italia y Rio de la Plata—Banco de Londres y Rio de la Plata (en construccion).....	XLIV	—
18	Ferro-Carriles y colonias. Junio de 1888.....	XLIX	—
19	La Aduana del Rosario—Lazareto de Santa-Fé—Casa del señor Saroli en Carcarañá—Casa de Baños en Villa Casilda.....	LXII	—
20	Agricultura—Relacion por ciento del terreno cultivado con la superficie de cada distrito.....	—	5
21	Densidad del ganado lanar por kilómetro cuadrado.....	—	43
22	Ciudad de Esperanza.....	—	63
23	Ingenio Azucarero de Ocampo—Ingenio Azucarero de Tacuarendí—Los Graneros del Rosario—Edificio de las máquinas de Aguas Corrientes del Rosario	—	92
24	Puerto de Santa-Fé.....	—	120
25	Puente sobre el Rio Salado—Puente sobre el bañado del Rio Salado—Puente sobre el Rio Carcarañá—Puente colgante sobre el arroyo Mal Abrigo.....	—	135
26	Cabildo y Gefatura.....	—	140
27	Colegio Nacional y Escuela Normal de Maestras del Rosario.....	—	143

FÉ DE ERRATAS

Página	Columna	LÍNEA	DISTRITO	DICE	LÉASE
29	6	26	Suma del Departamento General Lopez	5116	5106
29	8	33	Departamento Iriondo	102963	192963
136	2	antepenúltima	En la suma	61 puentes	60 puentes
138	—	última	En la suma	2468	2498

NOTA.—En el Libro I, Censo de Poblacion, se han advertido los siguientes errores que no están incluidos en la Fé de Erratas de aquel volumen.

Página XVI, línea primera dice JUAN de Godoy, en vez de FRANCISCO de Godoy, que es el verdadero nombre del fundador del Rosario,

Página LXXXII, columna 3 del primer cuadro: la cantidad de alfabetos mujeres (12,499) está equivocada, debiendo ser 13,467: por consecuencia la suma (49,288), está tambien equivocada, debiendo leerse 50,256.

Se suplica al lector corrija á pluma, en los sitios respectivos, estos errores, para que la obra pueda ser consultada sin inconveniente.



3 9002 08540 9531

Generated through HathiTrust on 2025-11-06 13:02 GMT
<https://hdl.handle.net/2027/yale.39002085409531> / Public Domain

Generated through HathiTrust on 2025-11-06 13:02 GMT
<https://hdl.handle.net/2027/yale.39002085409531> / Public Domain